


临湘市冶湖湖泊管理范围划定图

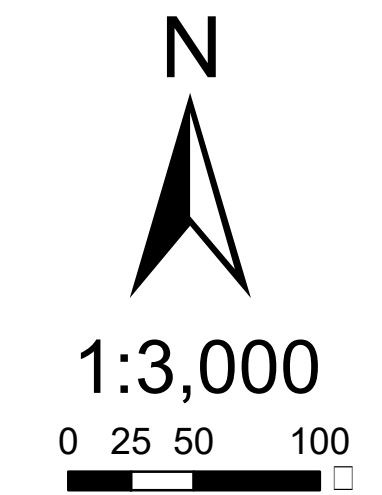


- 图例
- 高程点
 - 里程
 - 管理范围告示牌
 - 管理范围界桩
 - 堤防
 - 堤脚线
 - 管理范围线（以堤脚线外延）
 - 管理范围线（设计洪水位）

临湘市市
自然利
源局

批准单位：临湘市人民政府 审核单位：岳阳市水利局、岳阳市自然资源和规划局 制图单位：黄石市振兴勘察设计有限公司
2015年6月航摄，2019年8月划界 制图者：张维
2000国家大地坐标系，中央经线114 1:3000 检查者：黄志波
1985国家高程基准

临湘市冶湖湖泊管理范围划定图



- 图例
- 高程点
 - 里程
 - ▲ 管理范围告示牌
 - 管理范围界桩
 - +— 堤防
 - 堤脚线
 - 管理范围线（以堤脚线外延）
 - 管理范围线（设计洪水位）









临湘市
市水利局
源局

批准单位：临湘市人民政府 审核单位：岳阳市水利局、岳阳市自然资源和规划局 制图单位：黄石市振兴勘察设计有限公司
2015年6月航摄，2019年8月划界 制图者：张维
2000国家大地坐标系，中央经线114 1:3000 检查者：黄志波
1985国家高程基准

临湘市治湖湖泊管理范围划定图



图例

-  高程点
 里程
 管理范围告示牌
 管理范围界桩
 堤防
 堤脚线
 管理范围线（以堤脚线外延）
 管理范围线（设计洪水水位）

批准单位：临湘市人民政府 审核单位：岳阳市水利局、岳阳市自然资源和规划局 制图单位：黄石市振兴勘察设计有限公司


2015年6月航摄, 2019年8月划界 制图者: 张维

2000国家大地坐标系, 中央经线114 1:3000 检查者: 黄志波

1985国家高程基准

图号: 3/39

临湘市冶湖湖泊管理范围划定图



- 图例
- 高程点
 - 里程
 - ▲ 管理范围告示牌
 - 管理范围界桩
 - +— 堤防
 - 堤脚线
 - 管理范围线（以堤脚线外延）
 - 管理范围线（设计洪水位）

临湘市市
自然利
源局

批准单位：临湘市人民政府 审核单位：岳阳市水利局、岳阳市自然资源和规划局 制图单位：黄石市振兴勘察设计有限公司
2015年6月航摄，2019年8月划界 制图者：张维
2000国家大地坐标系，中央经线114 1:3000 检查者：黄志波
1985国家高程基准

临湘市冶湖湖泊管理范围划定图











批准单位：临湘市人民政府 审核单位：岳阳市水利局、岳阳市自然资源和规划局 制图单位：黄石市振兴勘察设计院有限公司
2015年6月航摄，2019年8月划界 制图者：张维
2000国家大地坐标系，中央经线114 1:3000 检查者：黄志波
1985国家高程基准

临湘市冶湖湖泊管理范围划定图




图例

- | | |
|---|---------------|
|  | 高程点 |
|  | 里程 |
|  | 管理范围告示牌 |
|  | 管理范围界桩 |
|  | 堤防 |
|  | 堤脚线 |
|  | 管理范围线（以堤脚线外延） |
|  | 管理范围线（设计洪水水位） |

批准单位：临湘市人民政府 审核单位：岳阳市水利局、岳阳市自然资源和规划局 制图单位：黄石市振兴勘察设计有限公司
2015年6月航摄，2019年8月划界 制图者：张维
2000国家大地坐标系，中央经线114° 1:3000 检查者：黄志波
1985国家高程基准

图号: 6/39

临湘市冶湖湖泊管理范围划定图




- 图例
- 高程点
 - 里程
 - 管理范围告示牌
 - 管理范围界桩
 - 堤防
 - 堤脚线
 - 管理范围线（以堤脚线外延）
 - 管理范围线（设计洪水位）

临湘市市
自然利
资局
源局

批准单位：临湘市人民政府 审核单位：岳阳市水利局、岳阳市自然资源和规划局 制图单位：黄石市振兴勘察设计有限公司
2015年6月航摄，2019年8月划界 制图者：张维
2000国家大地坐标系，中央经线114 1:3000 检查者：黄志波
1985国家高程基准

临湘市冶湖湖泊管理范围划定图



图例


- 高程点
- 里程
- 管理范围告示牌
- 管理范围界桩
- 堤防
- 堤脚线
- 管理范围线（以堤脚线外延）
- 管理范围线（设计洪水位）

临湘市市
自然利
源局

批准单位：临湘市人民政府 审核单位：岳阳市水利局、岳阳市自然资源和规划局 制图单位：黄石市振兴勘察设计有限公司
2015年6月航摄，2019年8月划界 制图者：张维
2000国家大地坐标系，中央经线114 1:3000 检查者：黄志波
1985国家高程基准

图号：8/39

临湘市冶湖湖泊管理范围划定图




- 图例
- 高程点
 - 里程
 - ▲ 管理范围告示牌
 - 管理范围界桩
 - +— 堤防
 - 堤脚线
 - 管理范围线（以堤脚线外延）
 - 管理范围线（设计洪水位）

批准单位：临湘市人民政府 审核单位：岳阳市水利局、岳阳市自然资源和规划局 制图单位：黄石市振兴勘察设计有限公司
2015年6月航摄，2019年8月划界 制图者：张维
2000国家大地坐标系，中央经线114 1:3000 检查者：黄志波
1985国家高程基准

临湘市冶湖湖泊管理范围划定图



临湘市冶湖湖泊管理范围划定图



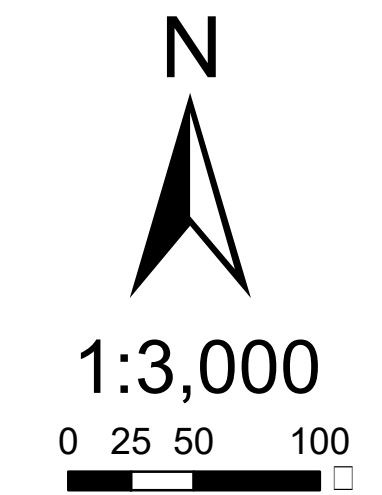
- 图例
- 高程点
 - 里程
 - ▲ 管理范围告示牌
 - 管理范围界桩
 - +— 堤防
 - 堤脚线
 - 管理范围线（以堤脚线外延）
 - 管理范围线（设计洪水位）

临湘市市
自然资
源局

批准单位：临湘市人民政府 审核单位：岳阳市水利局、岳阳市自然资源和规划局 制图单位：黄石市振兴勘察设计有限公司
2015年6月航摄，2019年8月划界 制图者：张维
2000国家大地坐标系，中央经线114 1:3000 检查者：黄志波
1985国家高程基准

图号：11/39

临湘市冶湖湖泊管理范围划定图




- 图例
- 高程点
 - 里程
 - ▲ 管理范围告示牌
 - 管理范围界桩
 - +— 堤防
 - 堤脚线
 - 管理范围线（以堤脚线外延）
 - 管理范围线（设计洪水位）

临湘市市
自然利
源局

批准单位：临湘市人民政府 审核单位：岳阳市水利局、岳阳市自然资源和规划局 制图单位：黄石市振兴勘察设计有限公司
2015年6月航摄，2019年8月划界 制图者：张维
2000国家大地坐标系，中央经线114 1:3000 检查者：黄志波
1985国家高程基准

临湘市冶湖湖泊管理范围划定图




- 图例
- 高程点
 - 里程
 - ▲ 管理范围告示牌
 - 管理范围界桩
 - +— 堤防
 - 堤脚线
 - 管理范围线（以堤脚线外延）
 - 管理范围线（设计洪水位）

临湘市市水利局

批准单位：临湘市人民政府 审核单位：岳阳市水利局、岳阳市自然资源和规划局 制图单位：黄石市振兴勘察设计有限公司
2015年6月航摄，2019年8月划界 制图者：张维
2000国家大地坐标系，中央经线114 1:3000 检查者：黄志波
1985国家高程基准

图号：13/39

临湘市治湖湖泊管理范围划定图



- 图例
- 高程点
 - 里程
 - ▲ 管理范围告示牌
 - 管理范围界桩
 - 堤防
 - 堤脚线
 - 管理范围线（以堤脚线外延）
 - 管理范围线（设计洪水位）

临湘市市
自然资
源局


批准单位：临湘市人民政府 审核单位：岳阳市水利局、岳阳市自然资源和规划局 制图单位：黄石市振兴勘察设计公司
2015年6月航摄，2019年8月划界 制图者：张维
2000国家大地坐标系，中央经线114 1:3000 检查者：黄志波
1985国家高程基准

临湘市冶湖湖泊管理范围划定图



批准单位：临湘市人民政府 审核单位：岳阳市水利局、岳阳市自然资源和规划局 制图单位：黄石市振兴勘察设计有限公司
2015年6月航摄，2019年8月划界 制图者：张维
2000国家大地坐标系，中央经线114 1:3000 检查者：黄志波
1985国家高程基准

临湘市冶湖湖泊管理范围划定图



- 图例
- 高程点
 - 里程
 - ▲ 管理范围告示牌
 - 管理范围界桩
 - +— 堤防
 - 堤脚线
 - 管理范围线（以堤脚线外延）
 - 管理范围线（设计洪水位）


批准单位：临湘市人民政府 审核单位：岳阳市水利局、岳阳市自然资源和规划局 制图单位：黄石市振兴勘察设计有限公司
2015年6月航摄，2019年8月划界 制图者：张维
2000国家大地坐标系，中央经线114 1:3000 检查者：黄志波
1985国家高程基准

临湘市冶湖湖泊管理范围划定图



批准单位：临湘市人民政府 审核单位：岳阳市水利局、岳阳市自然资源和规划局 制图单位：黄石市振兴勘察设计有限公司
2015年6月航摄，2019年8月划界 制图者：张维
2000国家大地坐标系，中央经线114 1:3000 检查者：黄志波
1985国家高程基准


临湘市冶湖湖泊管理范围划定图



- 图例
- 高程点
 - 里程
 - ▲ 管理范围告示牌
 - 管理范围界桩
 - +— 堤防
 - 堤脚线
 - 管理范围线（以堤脚线外延）
 - 管理范围线（设计洪水位）

批准单位：临湘市人民政府 审核单位：岳阳市水利局、岳阳市自然资源和规划局 制图单位：黄石市振兴勘察设计有限公司
2015年6月航摄，2019年8月划界 制图者：张维
2000国家大地坐标系，中央经线114 1:3000 检查者：黄志波
1985国家高程基准

临湘市冶湖湖泊管理范围划定图




- 图例
- 高程点
 - 里程
 - ▲ 管理范围告示牌
 - 管理范围界桩
 - +— 堤防
 - 堤脚线
 - 管理范围线（以堤脚线外延）
 - 管理范围线（设计洪水位）

临湘市市
自然资
源局

批准单位：临湘市人民政府 审核单位：岳阳市水利局、岳阳市自然资源和规划局 制图单位：黄石市振兴勘察设计有限公司
2015年6月航摄，2019年8月划界 制图者：张维
2000国家大地坐标系，中央经线114 1:3000 检查者：黄志波
1985国家高程基准

临湘市冶湖湖泊管理范围划定图




- 图例
- 高程点
 - 里程
 - ▲ 管理范围告示牌
 - 管理范围界桩
 - +— 堤防
 - 堤脚线
 - 管理范围线（以堤脚线外延）
 - 管理范围线（设计洪水位）

临湘市市
自然利
源局

批准单位：临湘市人民政府 审核单位：岳阳市水利局、岳阳市自然资源和规划局 制图单位：黄石市振兴勘察设计有限公司
2015年6月航摄，2019年8月划界 制图者：张维
2000国家大地坐标系，中央经线114 1:3000 检查者：黄志波
1985国家高程基准

图号：20/39

临湘市冶湖湖泊管理范围划定图



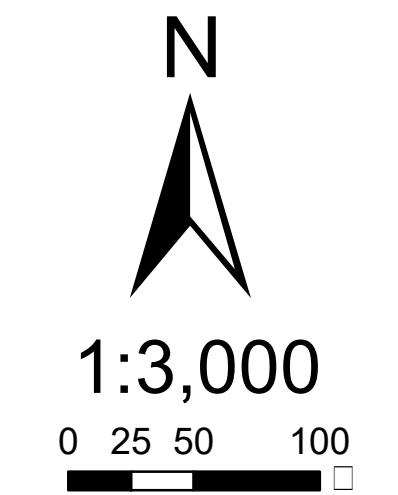
- 图例
- 高程点
 - 里程
 - 管理范围告示牌
 - 管理范围界桩
 - 堤防
 - 堤脚线
 - 管理范围线（以堤脚线外延）
 - 管理范围线（设计洪水位）

临湘市自然资源局

批准单位：临湘市人民政府 审核单位：岳阳市水利局、岳阳市自然资源和规划局 制图单位：黄石市振兴勘察设计有限公司
2015年6月航摄，2019年8月划界 制图者：张维
2000国家大地坐标系，中央经线114 1:3000 检查者：黄志波
1985国家高程基准

图号：21/39

临湘市冶湖湖泊管理范围划定图



- 图例
- 高程点
 - 里程
 - ▲ 管理范围告示牌
 - 管理范围界桩
 - +— 堤防
 - 堤脚线
 - 管理范围线（以堤脚线外延）
 - 管理范围线（设计洪水位）

临湘市
市自然
利源局

批准单位：临湘市人民政府 审核单位：岳阳市水利局、岳阳市自然资源和规划局 制图单位：黄石市振兴勘察设计有限公司
2015年6月航摄，2019年8月划界 制图者：张维
2000国家大地坐标系，中央经线114 1:3000 检查者：黄志波
1985国家高程基准

图号：22/39

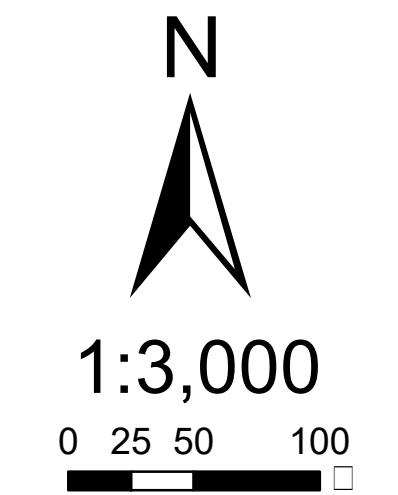
临湘市冶湖湖泊管理范围划定图



- 图例
- 高程点
 - 里程
 - ▲ 管理范围告示牌
 - 管理范围界桩
 - 堤防
 - 堤脚线
 - 管理范围线（以堤脚线外延）
 - 管理范围线（设计洪水位）

批准单位：临湘市人民政府 审核单位：岳阳市水利局、岳阳市自然资源和规划局 制图单位：黄石市振兴勘察设计有限公司
2015年6月航摄，2019年8月划界 制图者：张维
2000国家大地坐标系，中央经线114 1:3000 检查者：黄志波
1985国家高程基准

临湘市冶湖湖泊管理范围划定图




- 图例
- 高程点
 - 里程
 - ▲ 管理范围告示牌
 - 管理范围界桩
 - 堤防
 - 堤脚线
 - 管理范围线（以堤脚线外延）
 - 管理范围线（设计洪水位）

临湘市市
自水利
源局

批准单位：临湘市人民政府 审核单位：岳阳市水利局、岳阳市自然资源和规划局 制图单位：黄石市振兴勘察设计有限公司
2015年6月航摄，2019年8月划界 制图者：张维
2000国家大地坐标系，中央经线114 1:3000 检查者：黄志波
1985国家高程基准

临湘市冶湖湖泊管理范围划定图



图例



- 高程点
- 里程
- ▲ 管理范围告示牌
- 管理范围界桩
- +— 堤防
- 堤脚线
- 管理范围线（以堤脚线外延）
- 管理范围线（设计洪水位）

临湘市市
自然利
源局

批准单位：临湘市人民政府 审核单位：岳阳市水利局、岳阳市自然资源和规划局 制图单位：黄石市振兴勘察设计有限公司
2015年6月航摄，2019年8月划界 制图者：张维
2000国家大地坐标系，中央经线114 1:3000 检查者：黄志波
1985国家高程基准

图号：25/39


临湘市冶湖湖泊管理范围划定图



- 图例
- 高程点
 - 里程
 - ▲ 管理范围告示牌
 - 管理范围界桩
 - +— 堤防
 - 堤脚线
 - 管理范围线（以堤脚线外延）
 - 管理范围线（设计洪水位）

批准单位：临湘市人民政府 审核单位：岳阳市水利局、岳阳市自然资源和规划局 制图单位：黄石市振兴勘察设计有限公司
2015年6月航摄，2019年8月划界 制图者：张维
2000国家大地坐标系，中央经线114 1:3000 检查者：黄志波
1985国家高程基准

临湘市冶湖湖泊管理范围划定图



1:3,000

0 25 50 100

图例


- 高程点
- 里程
- ▲ 管理范围告示牌
- 管理范围界桩
- +— 堤防
- 堤脚线
- 管理范围线（以堤脚线外延）
- 管理范围线（设计洪水位）

临湘市市
自然利
源局

批准单位：临湘市人民政府 审核单位：岳阳市水利局、岳阳市自然资源和规划局 制图单位：黄石市振兴勘察设计有限公司
2015年6月航摄，2019年8月划界 制图者：张维
2000国家大地坐标系，中央经线114 1:3000 检查者：黄志波
1985国家高程基准

图号：27/39

临湘市冶湖湖泊管理范围划定图




- 图例
- 高程点
 - 里程
 - ▲ 管理范围告示牌
 - 管理范围界桩
 - +— 堤防
 - 堤脚线
 - 管理范围线（以堤脚线外延）
 - 管理范围线（设计洪水位）

临湘市市
自然利
源局

批准单位：临湘市人民政府 审核单位：岳阳市水利局、岳阳市自然资源和规划局 制图单位：黄石市振兴勘察设计有限公司
2015年6月航摄，2019年8月划界 制图者：张维
2000国家大地坐标系，中央经线114 1:3000 检查者：黄志波
1985国家高程基准

图号：28/39

临湘市冶湖湖泊管理范围划定图




- 图例
- 高程点
 - 里程
 - ▲ 管理范围告示牌
 - 管理范围界桩
 - +— 堤防
 - 堤脚线
 - 管理范围线（以堤脚线外延）
 - 管理范围线（设计洪水位）

临湘市
市自然
利源局

批准单位：临湘市人民政府 审核单位：岳阳市水利局、岳阳市自然资源和规划局 制图单位：黄石市振兴勘察设计有限公司
2015年6月航摄，2019年8月划界 制图者：张维
2000国家大地坐标系，中央经线114 1:3000 检查者：黄志波
1985国家高程基准

临湘市冶湖湖泊管理范围划定图

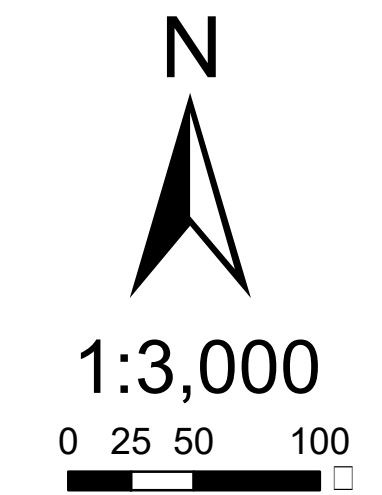


- 图例
- 高程点
 - 里程
 - ▲ 管理范围告示牌
 - 管理范围界桩
 - +— 堤防
 - 堤脚线
 - 管理范围线（以堤脚线外延）
 - 管理范围线（设计洪水位）

临湘市市
自然利
源局

批准单位：临湘市人民政府 审核单位：岳阳市水利局、岳阳市自然资源和规划局 制图单位：黄石市振兴勘察设计有限公司
2015年6月航摄，2019年8月划界 制图者：张维
2000国家大地坐标系，中央经线114 1:3000 检查者：黄志波
1985国家高程基准

临湘市冶湖湖泊管理范围划定图




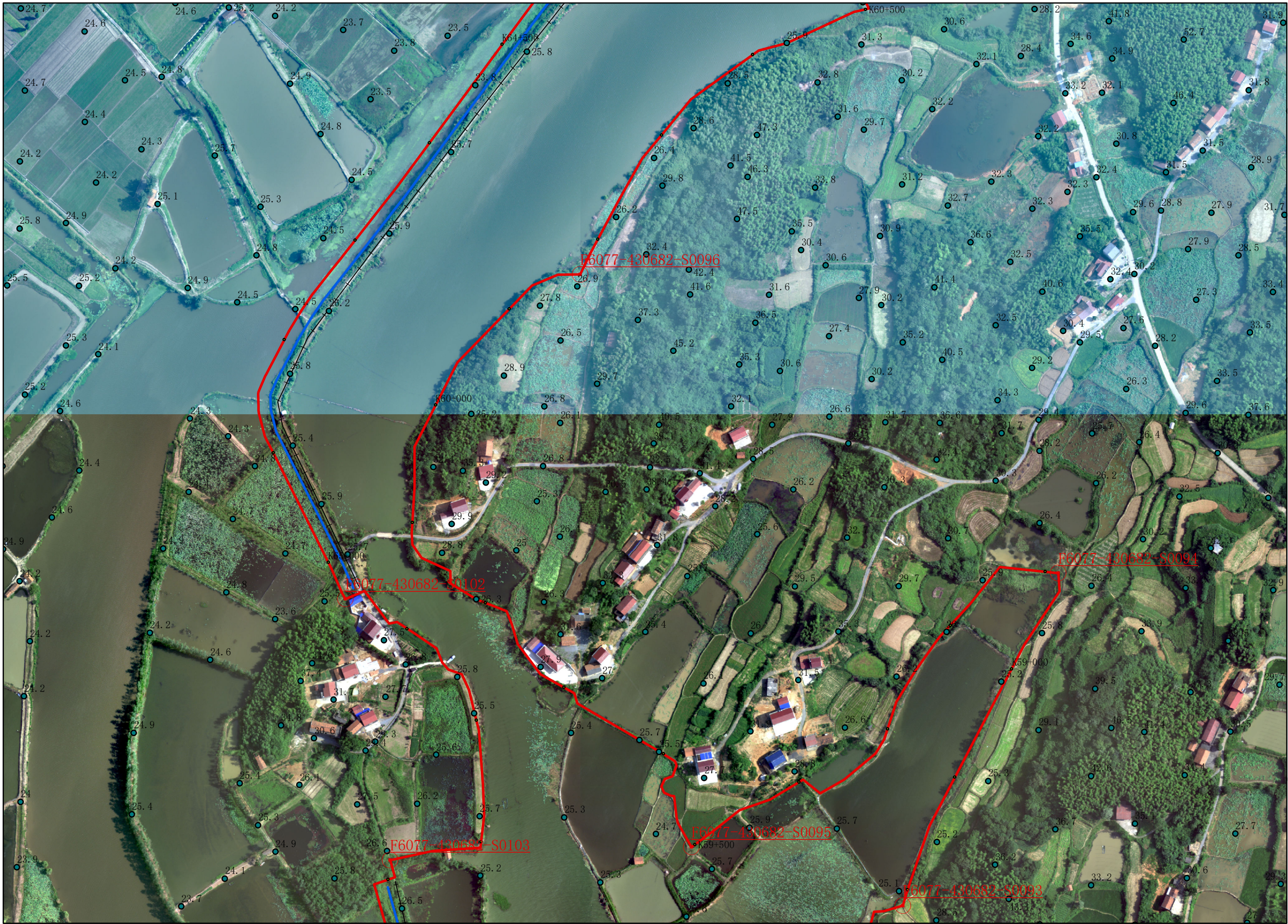
- 图例
- 高程点
 - 里程
 - ▲ 管理范围告示牌
 - 管理范围界桩
 - +— 堤防
 - 堤脚线
 - 管理范围线（以堤脚线外延）
 - 管理范围线（设计洪水位）

临湘市市
自然利
源局

批准单位：临湘市人民政府 审核单位：岳阳市水利局、岳阳市自然资源和规划局 制图单位：黄石市振兴勘察设计有限公司
2015年6月航摄，2019年8月划界 制图者：张维
2000国家大地坐标系，中央经线114 1:3000 检查者：黄志波
1985国家高程基准

图号：31/39

临湘市冶湖湖泊管理范围划定图



图例

- 高程点
- 里程
- ▲ 管理范围告示牌
- 管理范围界桩
- +— 堤防
- 堤脚线
- 管理范围线（以堤脚线外延）
- 管理范围线（设计洪水位）

临湘市市
自然利
源局

批准单位：临湘市人民政府 审核单位：岳阳市水利局、岳阳市自然资源和规划局 制图单位：黄石市振兴勘察设计有限公司
2015年6月航摄，2019年8月划界 制图者：张维
2000国家大地坐标系，中央经线114 1:3000 检查者：黄志波
1985国家高程基准

图号：32/39

临湘市冶湖湖泊管理范围划定图



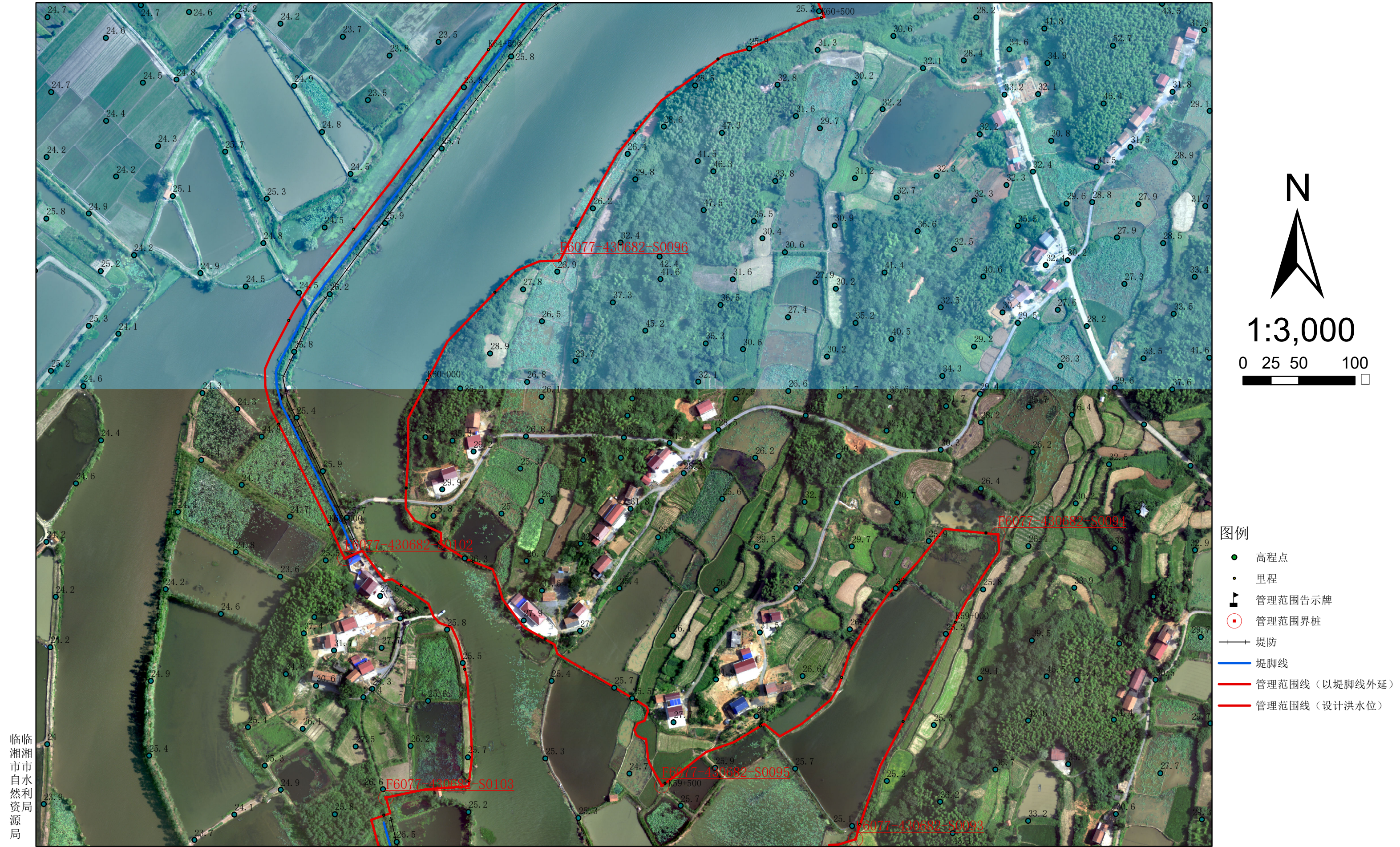
临湘市治湖湖泊管理范围划定图




临湘市冶湖湖泊管理范围划定图



临湘市冶湖湖泊管理范围划定图



临湘市冶湖湖泊管理范围划定图



图例


- 高程点
- 里程
- 管理范围告示牌
- 管理范围界桩
- 堤防
- 堤脚线
- 管理范围线（以堤脚线外延）
- 管理范围线（设计洪水位）

临湘市市
自然利
源局

批准单位：临湘市人民政府 审核单位：岳阳市水利局、岳阳市自然资源和规划局 制图单位：黄石市振兴勘察设计有限公司
2015年6月航摄，2019年8月划界 制图者：张维
2000国家大地坐标系，中央经线114 1:3000 检查者：黄志波
1985国家高程基准

图号：37/39

临湘市冶湖湖泊管理范围划定图




- 图例
- 高程点
 - 里程
 - 管理范围告示牌
 - 管理范围界桩
 - 堤防
 - 堤脚线
 - 管理范围线（以堤脚线外延）
 - 管理范围线（设计洪水位）

临湘市市
自然利
源局

批准单位：临湘市人民政府 审核单位：岳阳市水利局、岳阳市自然资源和规划局 制图单位：黄石市振兴勘察设计有限公司
2015年6月航摄，2019年8月划界 制图者：张维
2000国家大地坐标系，中央经线114 1:3000 检查者：黄志波
1985国家高程基准

临湘市冶湖湖泊管理范围划定图



- 图例
- 高程点
 - 里程
 - 🚩 管理范围告示牌
 - ⊙ 管理范围界桩
 - +— 堤防
 - 堤脚线
 - 管理范围线（以堤脚线外延）
 - 管理范围线（设计洪水位）

批准单位：临湘市人民政府 审核单位：岳阳市水利局、岳阳市自然资源和规划局 制图单位：黄石市振兴勘察设计有限公司
2015年6月航摄，2019年8月划界 制图者：张维
2000国家大地坐标系，中央经线114 1:3000 检查者：黄志波
1985国家高程基准