

# 目录

1 绪论 .....	1
1.1 基本情况 .....	1
1.1.1 地理位置 .....	1
1.1.2 地形地貌 .....	1
1.1.3 水文气象 .....	1
1.1.4 资源状况 .....	2
1.1.5 社会经济 .....	3
1.2 划界依据 .....	3
1.3 划界成果 .....	6
1.3.1 划界方案及图册 .....	6
1.3.2 数据库 .....	6
1.3.3 点之记 .....	6
1.3.4 成果表 .....	7
2 水利工程基本情况 .....	9
2.1 水利工程分布情况 .....	9
2.1.1 总体分布情况 .....	9
2.1.2 水库基本情况介绍 .....	12
2.1.3 灌区 .....	88
2.1.3 水电站 .....	89
2.1.4 水闸 .....	90
2.1.5 泵站 .....	93

3 工作底图制作 .....	98
3.1 资料分析与利用 .....	98
3.2 划界参考要素补充采集 .....	98
3.2.1 坝顶及堰顶高程采集 .....	98
3.2.2 水库要素补充采集 .....	108
3.2.3 水电站要素补充采集 .....	110
3.2.4 水闸要素补充采集 .....	113
3.2.5 泵站要素补充采集 .....	115
3.3 地形图补充测量 .....	118
3.4 已有资料整合 .....	118
4 管理与保护范围线标绘 .....	120
4.1 库区设计洪水位线分析计算 .....	120
4.2 水利工程轮廓线控制测量 .....	130
4.3 管理与保护范围线标绘 .....	131
4.3.1 水库 .....	131
4.3.2 灌区 .....	134
4.3.3 水电站 .....	135
4.3.4 水闸 .....	137
4.3.5 泵站 .....	139
4.4 电子桩和电子告示牌布设及制作要求 .....	141
5 管理与保护范围线核实勘定 .....	150
5.1 电子桩和电子告示牌核实勘定 .....	150

5.2 管理与保护范围线核实勘定 .....	150
6 总结 .....	151
7 附表及附图 .....	152

# 1 绪论

## 1.1 基本情况

### 1.1.1 地理位置

临湘市位于湖南省东北端，北临长江西傍洞庭，东南蜿蜒着罗宵山的余脉，居武汉、长沙经济文化辐射的中心地带，西北滨长江水道与湖北省监利、洪湖隔江相望东南依幕阜山与本省岳阳县和湖北省通城、崇阳赤壁毗邻；东、西、北三面嵌入湖北省境内。地理坐标为东经  $113^{\circ}15'00''$  -  $113^{\circ}45'00''$ 、北纬  $29^{\circ}10'00''$  -  $29^{\circ}52'30''$ ，市域总面积 1760 平方公里。临湘市所辖 14 个乡镇（街道）：长安街道、云湖街道、桃矿街道、五里牌街道、羊楼司镇、忠防镇、长塘镇、詹桥镇、桃林镇、坦渡镇、聂市镇、江南镇、黄盖镇、白羊田镇。2019 年年末总人口 54 万人，人口出生率 12.69‰、自然增长率 3.11‰。

### 1.1.2 地形地貌

临湘市境内南高北低，东南群峰起伏，中部丘岗连绵，西北平湖广阔，东南部有药菇山、大云山等 28 座海拔 800 米以上的山峰，构成雄伟的天然屏障，山势陡峭，峰峦叠嶂，植被繁茂；北部是江湖平原地区，海拔在 40 米以下，土壤肥沃，灌溉条件良好；中部地表波状起伏，为丘陵区域，海拔一般在 50-300 米之间。

### 1.1.3 水文气象

临湘市处在东亚季风气候区中，气候带上具有中亚热带向北亚热带过渡性质，属湿润的大陆性季风气候。其主要特征：严寒期短，无霜期长；春温多变，秋寒偏早；雨季明显，夏秋多旱；四季分明，季节性强，生长季中光热水充足，农业气候条件较好。年平均气温  $16.4^{\circ}\text{C}$ ，无霜期 259 天，日照率 41%，年均降水



量 1469.1 毫米。

#### 1.1.4 资源状况

##### (1) 土地资源

临湘市有土地面积234.29万亩，分别为水稻土、红壤、黄壤、紫色土、潮土等土类5类，亚类11个，土属35个，土种103个。土壤分别为第四纪松散堆积物、花岗岩母质、板页岩母质及云母片母质、红岩母质而形成。以红、黄壤为主，质量较好。有耕地总面积51.16万亩，宜林地87万亩，草地54.76万亩。土地后备资源充足。

##### (2) 植物资源

临湘市植物种类丰富，珍稀树种较多，有国家I级保护植物银杏、红豆杉、莼菜，国家II级保护植物香樟、楠木，以及省级重点保护植物松柏、罗汉松、中华猕猴桃、刺楸、水青冈、芡实、睡莲等。

临湘市森林覆盖率约为51.11%，2016年林木蓄积达到261.3万m<sup>3</sup>，主要分布在五尖山国家森林公园。龙窖山和大云山山区，为众多野生动物提供了适宜的生存环境。

##### (3) 动物资源

临湘市已查明的野生动物有昆虫65科168种；鱼类20科90种；鸟类28科50种；哺乳类16科29种。还有大量的两栖类、爬行类动物。属国家保护动物的有穿山甲、金钱豹、娃娃鱼、猴面鹰、江豚、大灵猫等。主要经济鱼类有草、青、鲢、鳙、鲤等；主要爬行动物有鳖、乌龟、蟹等；主要家畜有牛、羊、猪等；主要家禽有鸡、鸭、鹅等。

##### (4) 矿产资源

临湘市地下矿藏30余种，萤石储量居全国之首；白云矿总储量超过3亿吨，

是钢铁工业、玻璃工业、电子工业不可缺少的原材料；钾长石、石灰石、高岭土、水晶、云母温藏丰富，品味极高。由省地勘局探明的特大钨矿—儒溪虎形山，仅探明的钨储量就在21万吨以上，潜在经济价值1000多亿元。

### （5）水文资源

临湘市水资源充足，长江经临湘市境西北边沿流过，全长38.5公里；境内有黄盖湖、冶湖等16个大小湖泊。北有源潭河，流经长安城区和聂市镇，汇入黄盖湖后入长江，全长48公里，流域面积3890公顷；南有桃林河，流经羊楼司镇、五里街道办事处、忠防镇、詹桥镇、桃林镇等，汇入新墙河入洞庭湖，全长74公里，流域面积7382公顷；东有新店河，与湖北省赤壁市交界，流经羊楼司、坦渡两个镇，汇入黄盖湖后入长江，全长63公里，流域面积1495公顷。

### （6）农林特产

临湘是“竹器之乡” “茶叶之乡” “鱼米之乡”，临湘正全力打造竹木产业园

## 1.1.5 社会经济

根据《2019年临湘市国民经济和社会发展统计公报》，2019年，全市地区生产总值299.3亿元，比上年增长8%。其中第一产业增值33.28亿元，增长2.7%；第二产业增加值134.14亿元，增长9.0%；第三产业增加值131.89亿元，增长8.1%。2019年，全县公共财政预算收入增长10.6%；规模工业增加值增长8.2%；固定资产投资增长11.3%；社会消费品零售总额增长10.6%；城镇居民人均可支配收入增长7.7%；农村人均可支配收入增长8.0%。

## 1.2 划界依据

### 1.2.1 法律法规

- (1) 《中华人民共和国水法》（2016 年修正）
- (2) 《中华人民共和国防洪法》（2016 年修正）
- (3) 《中华人民共和国土地管理法》（2019 年修正）
- (4) 《中华人民共和国河道管理条例》（2018 年修正）
- (5) 《地图管理条例》（2015 年）
- (6) 《湖南省洞庭湖区水利管理条例》（2018 年修正）
- (7) 《湖南省实施〈中华人民共和国水法〉办法》（2012 年修订）
- (8) 《湖南省实施〈中华人民共和国防洪法〉办法》（2018 年修订）
- (9) 《湖南省实施〈中华人民共和国土地管理法〉办法》（2016 年修正本）
- (10) 《湖南省水利水电工程管理办法》（1997 年修正）
- (11) 《湖南省地图编制出版管理办法》（1999 年）

### 1.2.2 政策文件

- (1) 《关于抓紧划定水利工程管理和保护范围的通知》（水管〔1989〕5 号）
- (2) 《关于进一步做好水利工程土地划界工作的通知》（水管〔1992〕10 号）
- (3) 《关于加快水利工程土地划界工作的通知》（水管〔1995〕13 号）
- (4) 《关于水利水电工程建设用地有关问题的通知》（国土资发〔2001〕355 号）
- (5) 《水利部关于深化水利改革的指导意见》（水规计〔2014〕48 号）
- (6) 《关于加强河湖管理工作的指导意见》（水建管〔2014〕76 号）
- (7) 《水利部关于开展河湖管理范围和水利工程管理与保护范围划定工作的通知》（水建管〔2014〕285 号）

(8) 《关于加快推进水利工程管理与保护范围划定工作的通知》(水运管〔2018〕339号)

### 1.2.3 规程规范

- (1) 《防洪标准》(GB 50201-2014)
- (2) 《水库工程管理设计规范》(SL 106-2017)
- (3) 《水闸设计规范》(SL 265-2016)
- (4) 《堤防工程管理设计规范》(SL 171-96)
- (5) 《堤防工程设计规范》(GB 50286-2013)
- (6) 《泵站设计规范》(GB/T 50265-2010)
- (7) 《灌溉与排水工程设计标准》(GB 52088-2018)
- (8) 《蓄滞洪区设计规范》(GB 50773-2012)
- (9) 《调水工程设计导则》(SL 430-2008)
- (10) 《水利水电工程等级划分及洪水标准》(SL 252-2017)
- (11) 《水利水电工程设计洪水计算规范》(SL 44-2006)
- (12) 《水利水电工程建设征地移民安置规划设计规范》(SL 290-2009)
- (13) 《1:500 1:1000 1:2000 地形图航空摄影测量内业规范》(GB/T 7930-2008)
- (14) 《1:500 1:1000 1:2000 地形图航空摄影测量外业规范》(GB/T 7931-2008)
- (15) 《国家基本比例尺地形图图式第1部分: 1:500 1:1000 1:2000 地形图图式》(GB/T 20257.1-2017)
- (16) 《基础地理信息要素分类与代码》(GB/T 13923-2006)
- (17) 《全球定位系统实时动态测量(RTK)技术规范》(CH/T 2009-2010)
- (18) 《测绘成果质量检查与验收》(GB/T 24356-2009)

(19) 《湖南省水利工程项目管理与保护范围划界技术指南(试行)》

### 1.3 划界成果

临湘市小型水利工程项目管理与保护范围划界成果主要包括文字报告、数据库、图件和表格成果等,相关成果的坐标系统均采用 2000 国家大地坐标系、高斯-克吕格投影,标准 3 度分带,中央经线 114 度。主要成果内容如下:

#### 1.3.1 划界方案及图册

《临湘市小型水利工程项目管理与保护范围划界方案》及《临湘市小型水利工程项目管理与保护范围划界图册》。

#### 1.3.2 数据库

临湘市小型水利工程项目管理与保护范围划界成果数据库,格式为 GDB。

#### 1.3.3 点之记

本次临湘市小型水利工程项目管理与保护范围划界共涉及小 2 型水库 273 个,小 1 型灌区 2 个,小 2 型水电站 17 座,共计界桩 86 个,告示牌 7 个,点之记以 word 文件存储,其中点之记中点位略图和工作底图的截图,同时还需填写编号,界桩、告示牌的理论坐标及现场实际坐标,并配有界桩、告示牌近景及远景照片各一张,附有相关的位置说明。其具体形式如下图所示:

## XX 工程管理（保护）范围界桩（告示牌）点之记

水利工程名称：填表日期：XXXX 年 XX 月 XX 日

编号		里程	
点位坐标 (CGCS2000)	X	Y	1985 国家高程基准
电子坐标			
实际坐标			
所在具体位置			
点位略图： 			
界桩近景照片 		界桩远景照片 	
界桩点位说明	该点位于道路南边与水泥坪东边相交角上		
埋设者		检查者	保管者

### 1.3.4 成果表

成果表需包含界桩、告示牌编号，界桩、告示牌的实际坐标及所在乡镇位置，且需附有相关移位说明，其具体形式如下图所示：

# XX 工程管理（保护）范围界桩（告示牌）成果表

坐标系统：2000 国家大地坐标系，中央经线  $\times\times\times^{\circ}$

高程系统：1985 国家高程基准

桩名 (编号)	所在位置 (地名)	坐标		高程	移位备注
		X	Y	H	

## 2 水利工程基本情况

### 2.1 水利工程分布情况

#### 2.1.1 总体分布情况

本次临湘市小型水利工程管理与保护范围划界共涉及小 2 型水库 273 座，小 1 型灌区 2 个，小 2 型水电站 17 座，小型水闸 76 座，小型泵站 85 座，其分布范围广泛，基本覆盖了临湘各个乡镇，其主要分布特点为：水库集中分布在临湘中南部地区，临湘北部江南镇、儒溪镇、黄盖镇等乡镇鲜有水库分布；2 个小 1 型灌区主要分布在黄盖镇、忠防镇；17 个小 2 型水电站主要分布在临湘西南部山区位置，水闸和泵站主要分布在临湘市北部湖区和河流两岸。

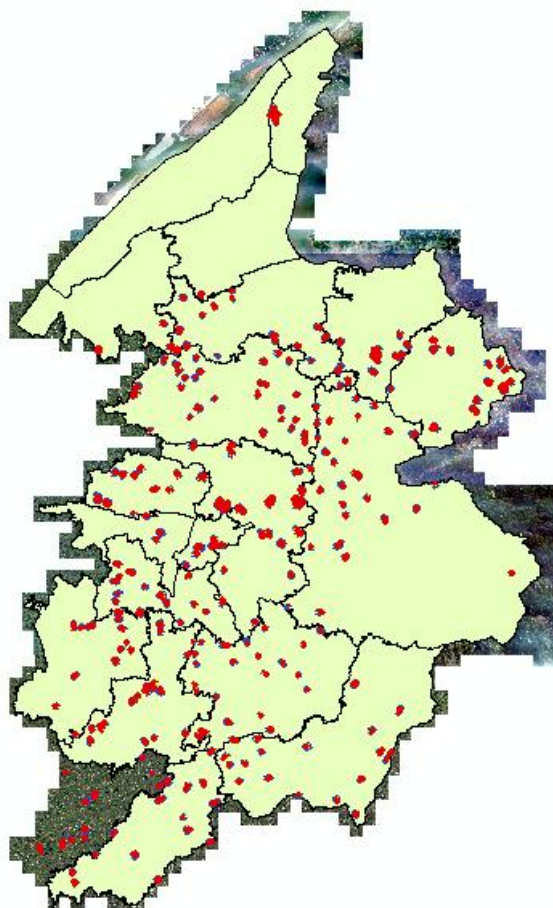


图 2.1-1 临湘市小 2 型水库分布图



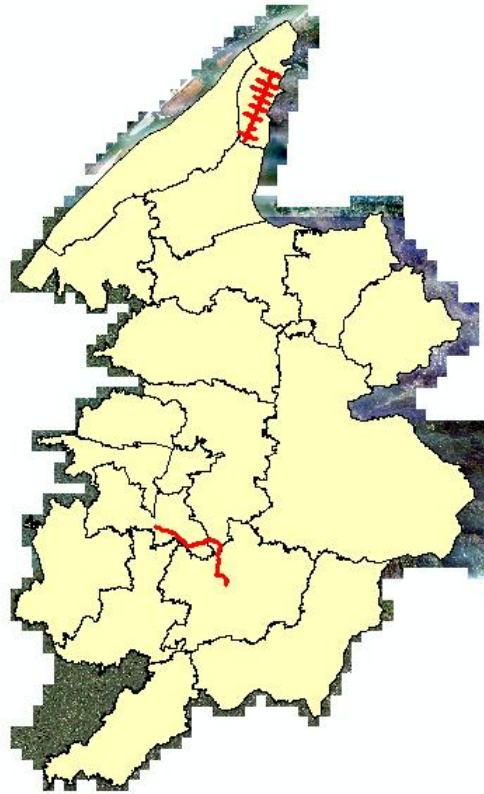


图 2.1-2 临湘市灌区分布图

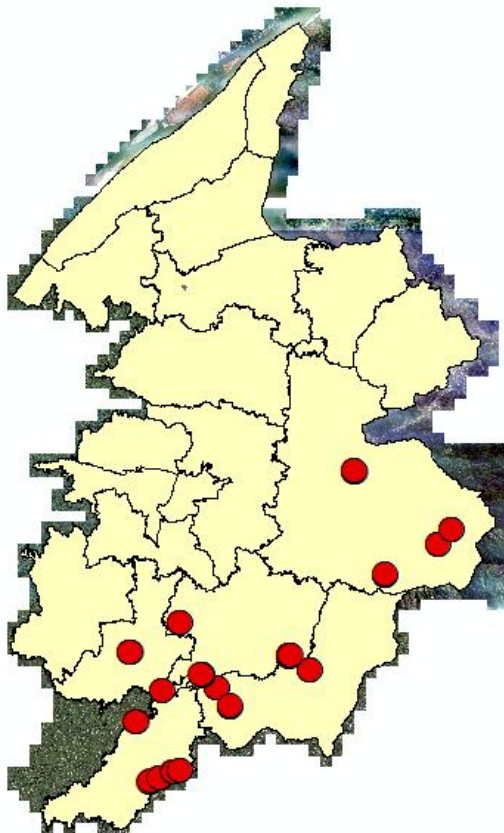


图 2.1-3 临湘市小 2 型水电站分布图



### 2.1.2 水库基本情况介绍

八角岭水库是 1976 年建成的一座小（2）型水库，位于临湘市白羊田镇方山村。距白羊田镇 3.2km，距临湘市城区 26km，地理位置重要。八角岭水库集雨面积 0.37km<sup>2</sup>，水库校核水位 106.85m，总库容 10 万 m<sup>3</sup>，正常蓄水位 106m，正常库容 9.4 万 m<sup>3</sup>。设计灌溉面积 0.0415 万亩，有效灌溉面积 0.0335 万亩。保护人口 326 余人，耕地 0.0415 万亩。是一座以灌溉防洪为主，兼有养殖等综合效益的小（2）型水库。

八屋水库是 1959 年建成的一座小（2）型水库，位于临湘市聂市镇远景村，属源潭河。距聂市镇 8km，地理位置重要。八屋水库集雨面积 0.8km<sup>2</sup>，水库校核水位 68.91m，总库容 20 万 m<sup>3</sup>，正常蓄水位 67.70m，正常库容 15.6 万 m<sup>3</sup>。设计灌溉面积 0.09 万亩，有效灌溉面积 0.06 万亩。保护区范围内居民稠密，人口 0.03 万余人，耕地 0.06 万亩。是一座以灌溉防洪为主，兼有养殖等综合效益的小（2）型水库。

芭蕉坳水库是 1959 年建成的一座小（2）型水库，位于临湘市白云镇集庄村。距白云镇 0.7km，距临湘市城区 0.4km，地理位置重要。芭蕉坳水库集雨面积 1.5km<sup>2</sup>，水库校核水位 66.81m，总库容 20 万 m<sup>3</sup>，正常蓄水位 65.45m，正常库容 18 万 m<sup>3</sup>。设计灌溉面积 0.045 万亩，有效灌溉面积 0.045 万亩。保护人口 4500 余人，耕地 0.15 万亩。是一座以灌溉防洪为主，兼有养殖等综合效益的小（2）型水库。

芭茅塘水库是 1959 年建成的一座小（2）型水库，位于临湘市桃林镇塘下村，属新墙河支流。距桃林镇集镇 2km，距京港澳高速 10m，地理位置重要。芭茅塘水库集雨面积 1km<sup>2</sup>，水库校核水位 57.77m，总库容 15 万 m<sup>3</sup>，正常蓄水位 56.7m，

正常库容 11 万 m<sup>3</sup>。设计灌溉面积 0.05 万亩，有效灌溉面积 0.05 万亩。保护区范围人口 0.06 万余人，耕地 0.07 万亩。是一座以防洪灌溉为主，兼有养殖等综合效益的小（2）型水库。

坝头冲水库是 1966 年建成的一座小（2）型水库，位于临湘市源潭镇枫林村，属源潭河。地理位置重要。坝头冲水库集雨面积 0.4km<sup>2</sup>，总库容 20.3 万 m<sup>3</sup>，正常蓄水位 50.5m。设计灌溉面积 190 亩，有效灌溉面积 120 亩。保护区范围内居民人口 110 余人，耕地 190 亩。是一座以灌溉为主，兼有防洪、养殖等综合效益的小（2）型水库。

白公垄水库是 1996 年建成的一座小（2）型水库，位于临湘市长塘镇车轮村，属新墙河支流。距长塘镇集镇 2.5km，地理位置重要。白公垄水库集雨面积 0.5km<sup>2</sup>，总库容 25 万 m<sup>3</sup>，正常蓄水位 66.7m，正常库容 22 万 m<sup>3</sup>。设计灌溉面积 0.02 万亩，有效灌溉面积 0.02 万亩。保护区范围人口 0.09 万余人，耕地 0.02 万亩。是一座以防洪灌溉为主，兼有养殖等综合效益的小（2）型水库。

百花台水库是 1953 年建成的一座小（2）型水库，位于临湘市羊楼司镇石壁村，属坦渡河。距羊楼司镇 7.9km，距临湘市城区 20km，地理位置重要。百花台水库集雨面积 0.3km<sup>2</sup>，水库校核水位 60.01m，总库容 18 万 m<sup>3</sup>，正常蓄水位 59.09m，正常库容 11 万 m<sup>3</sup>。设计灌溉面积 0.0387 万亩，有效灌溉面积 0.0387 万亩。保护人口 361 余人，耕地 0.0387 万亩。是一座以灌溉防洪为主，兼有养殖等综合效益的小（2）型水库。

百万水库是 1951 年建成的一座小（2）型水库，位于临湘市坦渡乡百万村，属坦渡河。距坦渡乡政府 4.5km，距羊定公路 0.5km，地理位置重要。百万水库集雨面积 0.8km<sup>2</sup>，水库校核水位 42.2m，总库容 12 万 m<sup>3</sup>，正常蓄水位 41m，正常库容 7.82 万 m<sup>3</sup>。设计灌溉面积 0.1 万亩，有效灌溉面积 0.06 万亩。保护区范

围内人口 0.1 万余人，耕地 0.05 万亩。是一座以灌溉防洪为主，兼有养殖等综合效益的小（2）型水库。

柏树冲水库是 1966 年建成的一座小（2）型水库，位于临湘市羊楼司镇五爱村，属坦渡河。距羊楼司镇 3.5km，距临湘市城区 6.5km，地理位置重要。柏树冲水库集雨面积 0.9km<sup>2</sup>，水库校核水位 76.24m，总库容 35 万 m<sup>3</sup>，正常蓄水位 74.5m，正常库容 27 万 m<sup>3</sup>。设计灌溉面积 0.06 万亩，有效灌溉面积 0.055 万亩。保护人口 1300 余人，耕地 0.65 万亩。是一座以灌溉防洪为主，兼有养殖等综合效益的小（2）型水库。

蔡家冲水库是 1973 年建成的一座小（2）型水库，位于临湘市白云镇灰山村。距白云镇 2km，距临湘市城区 8km，地理位置重要。蔡家冲水库集雨面积 0.6km<sup>2</sup>，水库校核水位 88.27m，总库容 25.03 万 m<sup>3</sup>，正常蓄水位 87.15m，正常库容 22.89 万 m<sup>3</sup>。设计灌溉面积 0.062 万亩，有效灌溉面积 0.062 万亩。保护人口 4200 余人，耕地 0.18 万亩。是一座以灌溉防洪为主，兼有养殖等综合效益的小（2）型水库。

蔡家水库是 1987 年建成的一座小（2）型水库，位于临湘市聂市镇国庆村，属源潭河。距聂市镇 7.5km，地理位置重要。蔡家水库集雨面积 0.2km<sup>2</sup>，总库容 21.5 万 m<sup>3</sup>。设计灌溉面积 0.02 万亩，有效灌溉面积 0.02 万亩。保护区范围内居民稠密，人口 0.03 万余人，耕地 0.02 万亩。是一座以灌溉防洪为主，兼有养殖等综合效益的小（2）型水库。

曹家洞水库是 1960 年建成的一座小（2）型水库，位于临湘市桃林镇大畈村，属新墙河支流。距桃林镇集镇 2.5km，距京港澳高速 0.15m，地理位置重要。曹家洞水库集雨面积 1.5km<sup>2</sup>，水库校核水位 86.68m，总库容 76.08 万 m<sup>3</sup>，正常蓄水位 84.8m，正常库容 62.05 万 m<sup>3</sup>。设计灌溉面积 0.08 万亩，有效灌溉面积 0.08

万亩。保护区范围人口 1.71 万余人，耕地 0.9 万亩。是一座以防洪灌溉为主，兼有养殖等综合效益的小（2）型水库。

昌坡畈水库是 1966 年建成的一座小（2）型水库，位于临湘市长塘镇何洞村，属洞庭湖水系新墙河支流。距临湘城区 32km，地理位置重要。昌坡畈水库集雨面积 1km<sup>2</sup>，水库校核水位 124.03m，总库容 39.35 万 m<sup>3</sup>，正常蓄水位 122.5m，正常库容 30 万 m<sup>3</sup>。设计灌溉面积 0.08 万亩，有效灌溉面积 0.08 万亩。保护区范围人口 0.021 万余人，耕地 0.21 万亩。是一座以灌溉防洪为主，兼有养殖等综合效益的小（2）型水库。

长塘水库是 1963 年建成的一座小（2）型水库，位于临湘市五里牌乡小源村，属源潭河支流。距临湘城区 5km，距京港澳高速 50m，地理位置重要。长塘水库集雨面积 0.4km<sup>2</sup>，水库校核水位 70.90m，总库容 23.32 万 m<sup>3</sup>，正常蓄水位 70.1m，正常库容 22.05 万 m<sup>3</sup>。设计灌溉面积 0.03 万亩，有效灌溉面积 0.03 万亩。保护区范围人口 0.06 万余人，耕地 0.06 万亩。是一座以防洪灌溉为主，兼有养殖等综合效益的小（2）型水库。

车垅水库是 1973 年建成的一座小（2）型水库，位于临湘市詹桥镇水泉村，属游港河。距詹桥镇 6km，地理位置重要。车垅水库集雨面积 0.6km<sup>2</sup>，水库校核水位 242.51m，总库容 32 万 m<sup>3</sup>，正常蓄水位 241.50m，正常库容 26 万 m<sup>3</sup>。设计灌溉面积 0.05 万亩，有效灌溉面积 0.05 万亩。保护区范围内居民稠密，人口 0.048 万余人，耕地 0.05 万亩。是一座以灌溉防洪为主，兼有养殖等综合效益的小（2）型水库。

车塘水库是 1957 年建成的一座小（2）型水库，位于临湘市坦渡乡五星村，属坦渡河。距坦渡乡政府 4km，距羊定公路 5km，地理位置重要。车塘水库集雨面积 0.5km<sup>2</sup>，水库校核水位 45.55m，总库容 14 万 m<sup>3</sup>，正常蓄水位 44.32m，正

常库容 9.32 万 m<sup>3</sup>。设计灌溉面积 0.1 万亩，有效灌溉面积 0.05 万亩。保护区范围内人口 0.03 万余人，耕地 0.03 万亩。是一座以灌溉防洪为主，兼有养殖等综合效益的小（2）型水库。

陈家冲水库是 1959 年建成的一座小（2）型水库，位于临湘市横铺乡月山村，属新墙河支流。距横铺乡 11km，地理位置重要。陈家冲水库集雨面积 1.0km<sup>2</sup>，水库校核水位 108.45m，总库容 34.41 万 m<sup>3</sup>，正常蓄水位 107.10m，正常库容 23 万 m<sup>3</sup>。设计灌溉面积 600 亩，有效灌溉面积 600 亩。保护区范围内居民人口 1200 余人，耕地 400 亩。是一座以灌溉防洪为主，兼有养殖等综合效益的小（2）型水库。

陈家冲水库是 1960 年建成的一座小（2）型水库，位于临湘市白云镇石山村。距白云镇 3km，距临湘市城区 8km，地理位置重要。陈家冲水库集雨面积 1km<sup>2</sup>，水库校核水位 118.65m，总库容 27 万 m<sup>3</sup>，正常蓄水位 117.54m，正常库容 25 万 m<sup>3</sup>。设计灌溉面积 0.053 万亩，有效灌溉面积 0.053 万亩。保护人口 2800 余人，耕地 0.06 万亩。是一座以灌溉防洪为主，兼有养殖等综合效益的小（2）型水库。

陈家垅水库是 1972 年建成的一座小（2）型水库，位于临湘市詹桥镇云山村，属游港河。距詹桥镇 10.5km，地理位置重要。陈家垅水库集雨面积 0.5km<sup>2</sup>，水库校核水位 246.56m，总库容 13 万 m<sup>3</sup>，正常蓄水位 245.5m，正常库容 8.5 万 m<sup>3</sup>。设计灌溉面积 0.03 万亩，有效灌溉面积 0.03 万亩。保护区范围内居民稠密，人口 0.5 万余人，耕地 0.03 万亩。是一座以灌溉防洪为主，兼有养殖等综合效益的小（2）型水库。

陈坡水库是 1959 年建成的一座小（2）型水库，位于临湘市忠防镇木形村，属新墙河支流。距忠防镇 2km。陈坡水库集雨面积 0.25km<sup>2</sup>，总库容 11 万 m<sup>3</sup>。设计灌溉面积 0.04 万亩，有效灌溉面积 0.03 万亩。保护区范围内人口 0.019 万余

人，耕地 0.02 万亩。是一座以灌溉防洪为主，兼有养殖等综合效益的小（2）型水库。

冲里水库是 1960 年建成的一座小（2）型水库，位于临湘市忠防镇木形村，属新墙河支流。距忠防镇 2km。冲里水库集雨面积 0.18km<sup>2</sup>，总库容 12 万 m<sup>3</sup>。设计灌溉面积 0.04 万亩，有效灌溉面积 0.034 万亩。保护区范围内人口 0.021 万余人，耕地 0.019 万亩。是一座以灌溉防洪为主，兼有养殖等综合效益的小（2）型水库。

川冲水库是 1960 年建成的一座小（2）型水库，位于临湘市桃林镇汤桥村，属新墙河支流。距桃林镇集镇 8km，距京港澳高速 0.3m，地理位置重要。川冲水库集雨面积 0.8km<sup>2</sup>，水库校核水位 85.84m，总库容 72 万 m<sup>3</sup>，正常蓄水位 84.6m，正常库容 57 万 m<sup>3</sup>。设计灌溉面积 0.04 万亩，有效灌溉面积 0.04 万亩。保护区范围人口 0.15 万余人，耕地 0.14 万亩。是一座以防洪灌溉为主，兼有养殖等综合效益的小（2）型水库。

大陈水库是 1976 年建成的一座小（2）型水库，位于临湘市城南乡王禾村，属源潭河。地理位置重要。大陈水库集雨面积 0.35km<sup>2</sup>，总库容 12 万 m<sup>3</sup>，正常蓄水位 168m，正常库容 9 万 m<sup>3</sup>。设计灌溉面积 180 亩，有效灌溉面积 180 亩。保护区范围内居民人口 200 余人，耕地 300 亩。是一座以灌溉为主，兼有防洪、养殖等综合效益的小（2）型水库。

大冲水库是 1964 年建成的一座小（2）型水库，位于临湘市横铺乡月山村，属源潭河。地理位置重要。大冲水库集雨面积 0.5km<sup>2</sup>，总库容 25 万 m<sup>3</sup>，正常蓄水位 100.4m。设计灌溉面积 200 亩，有效灌溉面积 200 亩。保护区范围内居民人口 950 余人，耕地 400 亩。是一座以灌溉为主，兼有防洪、养殖等综合效益的小（2）型水库。



大冲水库是 1957 年建成的一座小（2）型水库，位于临湘市聂市镇东岳村，属源潭河。距聂市镇 11km，地理位置重要。大冲水库集雨面积 0.30km<sup>2</sup>，水库校核水位 77.10m，总库容 13 万 m<sup>3</sup>，正常蓄水位 76.50m，正常库容 12 万 m<sup>3</sup>。设计灌溉面积 0.04 万亩，有效灌溉面积 0.04 万亩。保护区范围内居民稠密，人口 0.11 万余人，耕地 0.04 万亩。是一座以灌溉防洪为主，兼有养殖等综合效益的小（2）型水库。

大冲水库是 1958 年建成的一座小（2）型水库，位于临湘市城南乡花园村，属源潭河。距城南乡 1.8km，地理位置重要。大冲水库集雨面积 0.2km<sup>2</sup>，水库校核水位 78.68m，总库容 14 万 m<sup>3</sup>，正常蓄水位 78.12m，正常库容 12 万 m<sup>3</sup>。设计灌溉面积 350 亩，有效灌溉面积 300 亩。保护区范围内居民人口 200 余人，耕地 300 亩。是一座以灌溉为主，兼有防洪、养殖等综合效益的小（2）型水库。

大冲水库是 1959 年建成的一座小（2）型水库，位于临湘市桃林镇东湖村，属新墙河支流。距临湘市城区 22km，距桃林镇集镇 7.5km，地理位置重要。大冲水库集雨面积 0.5km<sup>2</sup>，水库校核水位 75.36m，总库容 38.64 万 m<sup>3</sup>，正常蓄水位 74.75m，正常库容 35 万 m<sup>3</sup>。设计灌溉面积 0.04 万亩，有效灌溉面积 0.04 万亩。保护区范围人口 1.57 万余人，耕地 0.9 万亩。是一座以防洪灌溉为主，兼有养殖等综合效益的小（2）型水库。

大冲水库是 1964 年建成的一座小（2）型水库，位于临湘市横铺乡坪头村，属源潭河。地理位置重要。大冲水库集雨面积 0.4km<sup>2</sup>，总库容 12 万 m<sup>3</sup>，校核洪水位 83m，正常蓄水位 82m，。设计灌溉面积 200 亩，有效灌溉面积 200 亩。保护区范围内居民人口 210 余人，耕地 350 亩。是一座以灌溉为主，兼有防洪、养殖等综合效益的小（2）型水库。

大冲水库是 1958 年建成的一座小（2）型水库，位于临湘市五里牌乡楠木村，属源潭河支流。距临湘城区 12km，距 107 国道 7km，地理位置重要。大冲水库集雨面积 1km<sup>2</sup>，水库校核水位 59.52m，总库容 29.85 万 m<sup>3</sup>，正常蓄水位 57.82m，正常库容 21.6 万 m<sup>3</sup>。设计灌溉面积 0.064 万亩，有效灌溉面积 0.064 万亩。保护区范围人口 0.12 万余人，耕地 0.16 万亩。是一座以防洪灌溉为主，兼有养殖等综合效益的小（2）型水库。

大垅水库是 1965 年建成的一座小（2）型水库，位于临湘市忠防镇沙坪村，属新墙河支流。距忠防镇 6km。大垅水库集雨面积 0.5km<sup>2</sup>，水库校核水位 132.37m，总库容 12 万 m<sup>3</sup>，正常蓄水位 131.25m，正常库容 10.32 万 m<sup>3</sup>。设计灌溉面积 0.055 万亩，有效灌溉面积 0.04 万亩。保护区范围内人口 0.052 万余人，耕地 0.05 万亩。是一座以灌溉防洪为主，兼有养殖等综合效益的小（2）型水库。

大坡冲水库是 1958 年建成的一座小（2）型水库，位于临湘市白云镇水井村。距白云镇 2.3km，距临湘市城区 6km，地理位置重要。大坡冲水库集雨面积 1.0km<sup>2</sup>，水库校核水位 95.27m，总库容 45.27 万 m<sup>3</sup>，正常蓄水位 93.50m，正常库容 39.9 万 m<sup>3</sup>。设计灌溉面积 0.07 万亩，有效灌溉面积 0.07 万亩。保护人口 2100 余人，耕地 0.3 万亩。是一座以灌溉防洪为主，兼有养殖等综合效益的小（2）型水库。

大坡塘水库是 1959 年建成的一座小（2）型水库，位于临湘市忠防镇渔潭村，属源潭河。距忠防镇 9km。大坡塘水库集雨面积 0.4km<sup>2</sup>，水库校核水位 71.26m，总库容 25 万 m<sup>3</sup>，正常蓄水位 80.47m，正常库容 19 万 m<sup>3</sup>。设计灌溉面积 0.08 万亩，有效灌溉面积 0.05 万亩。保护区范围内人口 0.15 万余人，耕地 0.1 万亩。是一座以灌溉防洪为主，兼有养殖等综合效益的小（2）型水库。

大塘水库是 1990 年建成的一座小（2）型水库，位于临湘市坦渡乡联盟村，属坦渡河。距坦渡乡政府 4km，距羊定公路 5km，地理位置重要。大塘水库集雨

面积 0.5km<sup>2</sup>，水库校核水位 59.89m，总库容 11 万 m<sup>3</sup>，正常蓄水位 58.5m，正常库容 7.89 万 m<sup>3</sup>。设计灌溉面积 0.1 万亩，有效灌溉面积 0.062 万亩。保护区范围内人口 0.05 万余人，耕地 0.03 万亩。是一座以灌溉防洪为主，兼有养殖等综合效益的小（2）型水库。

大屋水库是 1975 年建成的一座小（2）型水库，位于临湘市源潭镇长源村，属源潭河。地理位置重要。大屋水库集雨面积 0.5km<sup>2</sup>，总库容 11 万 m<sup>3</sup>，正常蓄水位 42m，正常库容 9 万 m<sup>3</sup>。设计灌溉面积 300 亩，有效灌溉面积 300 亩。保护区范围内居民人口 300220 人，耕地 500 亩。是一座以灌溉为主，兼有防洪、养殖等综合效益的小（2）型水库。

大屋水库是 1972 年建成的一座小（2）型水库，位于临湘市聂市镇丁田村，属源潭河。距聂市镇 5km，地理位置重要。大屋水库集雨面积 0.25km<sup>2</sup>，水库校核水位 46.47m，总库容 20.3 万 m<sup>3</sup>，正常蓄水位 45.70m，正常库容 16.6 万 m<sup>3</sup>。设计灌溉面积 0.03 万亩，有效灌溉面积 0.03 万亩。保护区范围内居民稠密，人口 0.02 万余人，耕地 0.03 万亩。是一座以灌溉防洪为主，兼有养殖等综合效益的小（2）型水库。

大叶坡水库是 1976 年 12 月建成的一座小（2）型水库，位于临湘市羊楼司镇新河村，属源潭河。距羊楼司镇 2km，距临湘市城区 8km，地理位置重要。大叶坡水库集雨面积 8.7km<sup>2</sup>，总库容 21 万 m<sup>3</sup>。设计灌溉面积 0.072 万亩，有效灌溉面积 0.07 万亩。保护人口 1500 余人，耕地 0.073 万亩。是一座以灌溉防洪为主，兼有养殖等综合效益的小（2）型水库。

戴家冲水库是 1966 年建成的一座小（2）型水库，位于临湘市白云镇张牌村。距白云镇 2.5km，距临湘市城区 5km，地理位置重要。戴家冲水库集雨面积 0.5km<sup>2</sup>，水库校核水位 67.11m，总库容 32 万 m<sup>3</sup>，正常蓄水位 66m，正常库容 28.6 万 m<sup>3</sup>。

设计灌溉面积 0.31 万亩，有效灌溉面积 0.31 万亩。保护人口 2600 余人，耕地 0.31 万亩。是一座以灌溉防洪为主，兼有养殖等综合效益的小（2）型水库。

丹家冲水库是 1966 年建成的一座小（2）型水库，位于临湘市源潭镇聂坳村，属源潭河。地理位置重要。丹家冲水库集雨面积 0.3km<sup>2</sup>，总库容 11 万 m<sup>3</sup>，正常蓄水位 65m，正常库容 9.5 万 m<sup>3</sup>。设计灌溉面积 400 亩，有效灌溉面积 400 亩。保护区范围内居民人口 200 余人，耕地 400 亩。是一座以灌溉为主，兼有防洪、养殖等综合效益的小（2）型水库。

德路水库是 1967 年建成的一座小（2）型水库，位于临湘市白羊田镇泉井村。距临湘市城区 36km，地理位置重要。德路水库集雨面积 1.4km<sup>2</sup>，水库校核水位 235.44m，总库容 67.38 万 m<sup>3</sup>，正常蓄水位 233.90m，正常库容 50 万 m<sup>3</sup>。设计灌溉面积 0.103 万亩，有效灌溉面积 0.05 万亩。保护人口 2500 余人，耕地 0.125 万亩。是一座以灌溉防洪为主，兼有养殖等综合效益的小（2）型水库。

邓山水库是 1975 年建成的一座小（2）型水库，位于临湘市忠防镇长岭村，属新墙河支流。距忠防镇 6km，地理位置重要。邓山水库集雨面积 1.1km<sup>2</sup>，水库校核水位 350.54m，总库容 25 万 m<sup>3</sup>，正常蓄水位 348.88m，正常库容 19.2 万 m<sup>3</sup>。设计灌溉面积 0.0315 万亩，有效灌溉面积 0.0315 万亩。保护区范围内人口 0.0397 万余人，耕地 0.0315 万亩。是一座以灌溉防洪为主，兼有养殖等综合效益的小（2）型水库。

丁畈冲水库是 1991 年建成的一座小（2）型水库，位于临湘市聂市镇丁田村，属源潭河。距聂市镇 8.5km，地理位置重要。丁畈冲库集雨面积 0.4km<sup>2</sup>，总库容 20.5 万 m<sup>3</sup>。设计灌溉面积 0.02 万亩，有效灌溉面积 0.02 万亩。保护区范围内居民稠密，人口 0.03 万余人，耕地 0.02 万亩。是一座以灌溉防洪为主，兼有养殖等综合效益的小（2）型水库。

丁门水库是 1991 年建成的一座小（2）型水库，位于临湘市聂市镇红土村，属源潭河。距聂市镇 5km，地理位置重要。丁门水库集雨面积 0.15km<sup>2</sup>，水库校核水位 81.63m，总库容 13.6 万 m<sup>3</sup>，正常蓄水位 81m，正常库容 12.5 万 m<sup>3</sup>。设计灌溉面积 0.020 万亩，有效灌溉面积 0.020 万亩。保护区范围内居民稠密，人口 0.0240 万余人，耕地 0.020 万亩。是一座以灌溉防洪为主，兼有养殖等综合效益的小（2）型水库。

东海水库是 1990 年建成的一座小（2）型水库，位于临湘市源潭镇曹家村，属源潭河。距源潭镇约 5km，地理位置重要。东海水库集雨面积 0.25km<sup>2</sup>，水库校核水位 53.26m，总库容 15 万 m<sup>3</sup>，正常蓄水位 52.45m，正常库容 10.57 万 m<sup>3</sup>。设计灌溉面积 300 亩，有效灌溉面积 260 亩。保护区范围内居民人口 100 余人，耕地 180 亩。是一座以灌溉防洪为主，兼有养殖等综合效益的小（2）型水库。

董家石水库是 1964 年建成的一座小（2）型水库，位于临湘市源潭镇枫林村，属源潭河。地理位置重要。董家石水库集雨面积 0.42km<sup>2</sup>，总库容 21.2 万 m<sup>3</sup>，正常蓄水位 42m。设计灌溉面积 190 亩，有效灌溉面积 110 亩。保护区范围内居民人口 117 余人，耕地 190 亩。是一座以灌溉为主，兼有防洪、养殖等综合效益的小（2）型水库。

洞坑水库是 1969 年建成的一座小（2）型水库，位于临湘市白羊田镇方山村。距白羊田镇 2km，距临湘市城区 38km，地理位置重要。洞坑水库集雨面积 1.2km<sup>2</sup>，水库校核水位 192.76m，总库容 54.12 万 m<sup>3</sup>，正常蓄水位 191.35m，正常库容 40 万 m<sup>3</sup>。设计灌溉面积 0.05 万亩，有效灌溉面积 0.02 万亩。保护人口 2300 余人，耕地 0.05 万亩。是一座以灌溉防洪为主，兼有养殖等综合效益的小（2）型水库。

洞庭水库是 1970 年建成的一座小（2）型水库，位于临湘市源潭镇东港村，属源潭河。地理位置重要。洞庭水库集雨面积 0.45km<sup>2</sup>，总库容 10.5 万 m<sup>3</sup>，正

常蓄水位 38.5m。设计灌溉面积 320 亩，有效灌溉面积 200 亩。保护区范围内居民人口 160 余人，耕地 250 亩。是一座以灌溉为主，兼有防洪、养殖等综合效益的小（2）型水库。

凡家岭水库是 1990 年建成的一座小（2）型水库，位于临湘市定湖镇勇敢村，属坦渡河。距定湖镇政府 0.5km，地理位置重要。凡家岭水库集雨面积 0.35km<sup>2</sup>，水库校核水位 46.56m，总库容 12 万 m<sup>3</sup>，正常蓄水位 45.2m，正常库容 8.5 万 m<sup>3</sup>。设计灌溉面积 0.04 万亩，有效灌溉面积 0.035 万亩。保护区范围内人口 0.11 万余人，耕地 0.04 万亩。是一座以灌溉防洪为主，兼有养殖等综合效益的小（2）型水库。

方冲水库是 1965 年建成的一座小（2）型水库，位于临湘市聂市镇安垌村，属源潭河。距聂市镇 16km，地理位置重要。方冲水库集雨面积 0.8km<sup>2</sup>，水库校核水位 50.42m，总库容 12 万 m<sup>3</sup>，正常蓄水位 49.43m，正常库容 10 万 m<sup>3</sup>。设计灌溉面积 0.025 万亩，有效灌溉面积 0.020 万亩。保护区范围内居民稠密，人口 0.02 万余人，耕地 0.020 万亩。是一座以灌溉防洪为主，兼有养殖等综合效益的小（2）型水库。

方家冲水库是 1959 年建成的一座小（2）型水库，位于临湘市羊楼司镇梧桐村，属坦渡河。距羊楼司镇 3.5km，距临湘市城区 15km，地理位置重要。方家冲水库集雨面积 0.3km<sup>2</sup>，水库校核水位 123.05m，总库容 12 万 m<sup>3</sup>，正常蓄水位 122.16m，正常库容 9.78 万 m<sup>3</sup>。设计灌溉面积 0.055 万亩，有效灌溉面积 0.05 万亩。保护人口 1000 余人，耕地 0.055 万亩。是一座以灌溉防洪为主，兼有养殖等综合效益的小（2）型水库。

方家垌水库是 1959 年建成的一座小（2）型水库，位于临湘市忠防镇双港村，属新墙河支流。距忠防镇 6km。方家垌水库集雨面积 0.3km<sup>2</sup>，总库容 10 万 m<sup>3</sup>。

设计灌溉面积 0.04 万亩，有效灌溉面积 0.03 万亩。保护区范围内人口 0.021 万余人，耕地 0.03 万亩。是一座以灌溉防洪为主，兼有养殖等综合效益的小（2）型水库。

分水水库是 1969 年建成的一座小（2）型水库，位于临湘市源潭镇东港村，属源潭河。地理位置重要。分水水库集雨面积 0.6km<sup>2</sup>，总库容 20.5 万 m<sup>3</sup>，正常蓄水位 40.5m，正常库容 16.5 万 m<sup>3</sup>。设计灌溉面积 350 亩，有效灌溉面积 170 亩。保护区范围内居民人口 170 余人，耕地 230 亩。是一座以灌溉为主，兼有防洪、养殖等综合效益的小（2）型水库。

枫杉冲水库是 1958 年建成的一座小（2）型水库，位于临湘市羊楼司镇新屋村。距羊楼司镇 3.6km，距临湘市城区 20km，地理位置重要。枫杉冲水库集雨面积 0.6km<sup>2</sup>，水库校核水位 110.83m，总库容 20 万 m<sup>3</sup>，正常蓄水位 109.7m，正常库容 13.5 万 m<sup>3</sup>。设计灌溉面积 0.035 万亩，有效灌溉面积 0.032 万亩。保护人口 550 余人，耕地 0.0387 万亩。是一座以灌溉防洪为主，兼有养殖等综合效益的小（2）型水库。

付家冲水库是 1966 年建成的一座小（2）型水库，位于临湘市五里牌乡新庄村，属源潭河支流。距临湘城区 4km，地理位置重要。付家冲水库集雨面积 0.5km<sup>2</sup>，水库校核水位 65.72m，总库容 56.23 万 m<sup>3</sup>，正常蓄水位 65.1m，正常库容 48.6 万 m<sup>3</sup>。设计灌溉面积 0.08 万亩，有效灌溉面积 0.05 万亩。保护区范围人口 0.1 万余人，耕地 0.15 万亩。是一座以防洪灌溉为主，兼有养殖等综合效益的小（2）型水库。

甘家冲水库是 1991 年建成的一座小（2）型水库，位于临湘市聂市镇远景村，属源潭河。距聂市镇 8km，地理位置重要。甘家冲水库集雨面积 0.25km<sup>2</sup>，水库校核水位 73.70m，总库容 21.7 万 m<sup>3</sup>，正常蓄水位 72.90m，正常库容 13.50 万

m<sup>3</sup>。设计灌溉面积 0.03 万亩，有效灌溉面积 0.03 万亩。保护区范围内居民稠密，人口 0.06 万余人，耕地 0.03 万亩。是一座以灌溉防洪为主，兼有养殖等综合效益的小（2）型水库。

甘溪港水库是 1971 年建成的一座小（2）型水库，位于临湘市横铺乡白石村，属新墙河支流。地理位置重要。甘溪港水库集雨面积 1.2km<sup>2</sup>，总库容 41.2 万 m<sup>3</sup>，正常蓄水位 40m，正常库容 40 万 m<sup>3</sup>。设计灌溉面积 1500 亩，有效灌溉面积 1000 亩。保护区范围内居民人口 1000 余人，耕地 3000 亩。是一座以灌溉为主，兼有防洪、养殖等综合效益的小（2）型水库。

甘子冲水库是 1975 年建成的一座小（2）型水库，位于临湘市定湖镇关山村，属坦渡河。距定湖镇 7km，距羊定公路 1.5km，地理位置重要。甘子冲水库集雨面积 0.5km<sup>2</sup>，总库容 21.5 万 m<sup>3</sup>。保护区范围内人口 0.05 万余人，耕地 0.08 万亩。是一座以灌溉防洪为主，兼有养殖等综合效益的小（2）型水库。

岗家垅水库是 1963 年建成的一座小（2）型水库，位于临湘市横铺乡坪头村，属新墙河支流。距横铺乡 15km，地理位置重要。岗家垅水库集雨面积 0.4km<sup>2</sup>，水库校核水位 118.63m，总库容 30 万 m<sup>3</sup>，正常蓄水位 118.00m，正常库容 26 万 m<sup>3</sup>。设计灌溉面积 360 亩，有效灌溉面积 200 亩。保护区范围内居民人口 600 余人，耕地 360 亩。是一座以灌溉防洪为主，兼有养殖等综合效益的小（2）型水库。

高田山水库是 1970 年建成的一座小（2）型水库，位于临湘市羊楼司镇水田村，属坦渡河。距羊楼司镇 5km，距临湘市城区 20km，地理位置重要。高田山水库集雨面积 0.4km<sup>2</sup>，水库校核水位 183.59m，总库容 18 万 m<sup>3</sup>，正常蓄水位 183m，正常库容 16 万 m<sup>3</sup>。设计灌溉面积 0.02 万亩，有效灌溉面积 0.02 万亩。



保护人口 200 余人，耕地 0.02 万亩。是一座以灌溉防洪为主，兼有养殖等综合效益的小（2）型水库。

关门石水库是 1959 年建成的一座小（2）型水库，位于临湘市儒溪镇排贝村，属源潭河。距儒溪镇 11.5km，地理位置重要。关门石水库集雨面积 0.6km<sup>2</sup>，水库校核水位 53.13m，总库容 14 万 m<sup>3</sup>，正常蓄水位 51.55m，正常库容 9 万 m<sup>3</sup>。设计灌溉面积 450 亩，有效灌溉面积 450 亩。保护区范围内居民人口 600 余人，耕地 450 亩。是一座以灌溉防洪为主，兼有养殖等综合效益的小（2）型水库。

关门石水库是 1964 年建成的一座小（2）型水库，位于临湘市源潭镇同德村，属源潭河。地理位置重要。关门石水库集雨面积 0.45km<sup>2</sup>，总库容 9.5 万 m<sup>3</sup>，正常蓄水位 42m。设计灌溉面积 300 亩，有效灌溉面积 150 亩。保护区范围内居民人口 170 余人，耕地 270 亩。是一座以灌溉为主，兼有防洪、养殖等综合效益的小（2）型水库。

观塘冲水库是 1968 年建成的一座小（2）型水库，位于临湘市羊楼司镇石壁村，属源潭河。距羊楼司镇 2km，距临湘市城区 30km，地理位置重要。观塘冲水库集雨面积 0.38km<sup>2</sup>，水库校核水位 68.52m，总库容 11 万 m<sup>3</sup>，正常蓄水位 67.7m，正常库容 7.2 万 m<sup>3</sup>。设计灌溉面积 0.24 万亩，有效灌溉面积 0.22 万亩。保护人口 550 余人，耕地 0.125 万亩。是一座以灌溉防洪为主，兼有养殖等综合效益的小（2）型水库。

官山水库是 1971 年建成的一座小（2）型水库，位于临湘市忠防镇沙坪村，属新墙河支流。距忠防镇 8km。官山水库集雨面积 0.5km<sup>2</sup>，水库校核水位 86.62m，总库容 15 万 m<sup>3</sup>，正常蓄水位 86.09m，正常库容 11.44 万 m<sup>3</sup>。设计灌溉面积 0.042 万亩，有效灌溉面积 0.04 万亩。保护区范围内人口 0.063 万余人，耕地 0.03 万亩。是一座以灌溉防洪为主，兼有养殖等综合效益的小（2）型水库。

郭陈冲水库是 1964 年建成的一座小（2）型水库，位于临湘市城南乡王禾村，属源潭河。距城南乡 4km，地理位置重要。郭陈冲水库集雨面积 0.4km<sup>2</sup>，水库校核水位 97.40m，总库容 11.8 万 m<sup>3</sup>，正常蓄水位 96.50m，正常库容 10.0 万 m<sup>3</sup>。设计灌溉面积 220 亩，有效灌溉面积 220 亩。保护区范围内居民人口 300 余人，耕地 1100 亩。是一座以灌溉为主，兼有防洪、养殖等综合效益的小（2）型水库。

何家冲水库是 1959 年建成的一座小（2）型水库，位于临湘市儒溪镇排贝村，属源潭河。距儒溪镇 11.5km，地理位置重要。何家冲水库集雨面积 0.15km<sup>2</sup>，水库校核水位 41.76m，总库容 13.5 万 m<sup>3</sup>，正常蓄水位 41.5m，正常库容 12.5 万 m<sup>3</sup>。设计灌溉面积 350 亩，有效灌溉面积 350 亩。保护区范围内居民人口 600 余人，耕地 510 亩。是一座以灌溉防洪为主，兼有养殖等综合效益的小（2）型水库。

何家冲水库是 1970 年建成的一座小（2）型水库，位于临湘市五里牌乡伏溪村，属长江干流水系源潭河支流。距临湘城区 20km，距五里牌乡集镇 15km，地理位置重要。何家冲水库集雨面积 1.1km<sup>2</sup>，水库校核水位 78.6m，总库容 33 万 m<sup>3</sup>，正常蓄水位 77.4m，正常库容 28 万 m<sup>3</sup>。设计灌溉面积 0.06 万亩，有效灌溉面积 0.04 万亩。保护区范围人口 0.01 万余人，耕地 0.04 万亩。是一座以防洪、灌溉为主，兼有养殖等综合效益的小（2）型水库。

何家冲水库是 1972 年 3 月建成的一座小（2）型水库，位于临湘市白云镇台上村。距白云镇 5km，距临湘市城区 7km，地理位置重要。何家冲水库集雨面积 0.4km<sup>2</sup>，水库校核水位 107.77m，总库容 17 万 m<sup>3</sup>，正常蓄水位 107m，正常库容 13.5 万 m<sup>3</sup>。设计灌溉面积 0.027 万亩，有效灌溉面积 0.027 万亩。保护人口 500 余人，耕地 0.027 万亩。是一座以灌溉防洪为主，兼有养殖等综合效益的小（2）型水库。

何家坡水库是 1992 年建成的一座小（2）型水库，位于临湘市忠防镇渔潭村，属新墙河支流。距忠防镇 9km。何家坡水库集雨面积 0.2km<sup>2</sup>，总库容 10.5 万 m<sup>3</sup>。设计灌溉面积 0.04 万亩，有效灌溉面积 0.03 万亩。保护区范围内人口 0.027 万余人，耕地 0.03 万亩。是一座以灌溉防洪为主，兼有养殖等综合效益的小（2）型水库。

和平水库是 1956 年建成的一座小（2）型水库，位于临湘市坦渡乡联合村，属坦渡河。距坦渡乡政府 4km，距羊定公路 2.5km，地理位置重要。和平水库集雨面积 0.4km<sup>2</sup>，水库校核水位 37.6m，总库容 20.5 万 m<sup>3</sup>，正常蓄水位 37m，正常库容 16.38 万 m<sup>3</sup>。设计灌溉面积 0.05 万亩，有效灌溉面积 0.045 万亩。保护区范围内人口 0.06 万余人，耕地 0.08 万亩。是一座以灌溉防洪为主，兼有养殖等综合效益的小（2）型水库。

荷叶冲水库是 1964 年建成的一座小（2）型水库，位于临湘市五里牌乡新球村，属源潭河支流。距临湘城区 6km，距五里牌乡集镇 6km，地理位置重要。荷叶冲水库集雨面积 0.3km<sup>2</sup>，水库校核水位 58.23m，总库容 18 万 m<sup>3</sup>，正常蓄水位 57.6m，正常库容 14.1 万 m<sup>3</sup>。设计灌溉面积 0.05 万亩，有效灌溉面积 0.04 万亩。保护区范围人口 0.03 万余人，耕地 0.05 万亩。是一座以防洪灌溉为主，兼有养殖等综合效益的小（2）型水库。

贺家冲水库是 1959 年 4 月建成的一座小（2）型水库，位于临湘市白云镇杨田村。距白云镇 4.5km，距临湘市城区 2.5km，地理位置重要。贺家冲水库集雨面积 1.2km<sup>2</sup>，水库校核水位 4.07m，总库容 24 万 m<sup>3</sup>，正常蓄水位 52.2m，正常库容 20 万 m<sup>3</sup>。设计灌溉面积 0.045 万亩，有效灌溉面积 0.038 万亩。保护人口 3000 余人，耕地 0.159 万亩。是一座以灌溉防洪为主，兼有养殖等综合效益的小（2）型水库。

横冲水库是 1990 年 12 月建成的一座小（2）型水库，位于临湘市羊楼司镇七里冲村。距羊楼司镇 3km，距临湘市城区 16km，地理位置重要。横冲水库集雨面积 0.2km<sup>2</sup>，总库容 12 万 m<sup>3</sup>。设计灌溉面积 0.03 万亩，有效灌溉面积 0.025 万亩。保护人口 770 余人，耕地 0.047 万亩。是一座以灌溉防洪为主，兼有养殖等综合效益的小（2）型水库。

红山洞水库是 1972 年 10 月建成的一座小（2）型水库，位于临湘市白羊田镇东风村。距白羊田镇 6.8km，距临湘市城区 36km，地理位置重要。红山洞水库集雨面积 1km<sup>2</sup>，水库校核水位 315.24m，总库容 13 万 m<sup>3</sup>，正常蓄水位 314m，正常库容 11 万 m<sup>3</sup>。设计灌溉面积 0.04 万亩，有效灌溉面积 0.03 万亩。保护人口 1000 余人，耕地 0.05 万亩。是一座以灌溉防洪为主，兼有养殖等综合效益的小（2）型水库。

红山水库是 1991 年建成的一座小（2）型水库，位于临湘市长塘镇曹田村，属新墙河支流。距长塘镇集镇 4.5km，地理位置重要。红山水库集雨面积 0.5km<sup>2</sup>，总库容 14 万 m<sup>3</sup>，正常蓄水位 60m，正常库容 12 万 m<sup>3</sup>。设计灌溉面积 0.04 万亩，有效灌溉面积 0.04 万亩。保护区范围人口 0.09 万余人，耕地 0.04 万亩。是一座以防洪灌溉为主，兼有养殖等综合效益的小（2）型水库。

红台水库是 1965 年建成的一座小（2）型水库，位于临湘市五里牌乡千针村，属长江干流水系源潭河支流。距临湘城区 7.5km，距五里牌乡集镇 5km，地理位置重要。红台水库集雨面积 0.8km<sup>2</sup>，水库校核水位 101.67m，总库容 28 万 m<sup>3</sup>，正常蓄水位 100.5m，正常库容 23 万 m<sup>3</sup>。设计灌溉面积 0.06 万亩，有效灌溉面积 0.06 万亩。保护区范围人口 0.05 万余人，耕地 0.06 万亩。是一座以防洪、灌溉为主，兼有养殖等综合效益的小（2）型水库。

洪家冲水库是 1972 年建成的一座小（2）型水库，位于临湘市城南乡阮畈村，属源潭河。地理位置重要。洪家冲水库集雨面积 0.35km<sup>2</sup>，总库容 12 万 m<sup>3</sup>，正常蓄水位 83m，正常库容 10 万 m<sup>3</sup>。设计灌溉面积 300 亩，有效灌溉面积 300 亩。保护区范围内居民人口 200 余人，耕地 300 亩。是一座以灌溉为主，兼有防洪、养殖等综合效益的小（2）型水库。

洪祥垌水库是 1973 年建成的一座小（2）型水库，位于临湘市詹桥镇东冲村，属游港河。距詹桥镇 10.5km，地理位置重要。洪祥垌水库集雨面积 0.4km<sup>2</sup>，水库校核水位 207.36m，总库容 27.2 万 m<sup>3</sup>，正常蓄水位 206.3m，正常库容 23.56 万 m<sup>3</sup>。设计灌溉面积 0.04 万亩，有效灌溉面积 0.04 万亩。保护区范围内居民稠密，人口 0.48 万余人，耕地 0.04 万亩。是一座以灌溉防洪为主，兼有养殖等综合效益的小（2）型水库。

后丰冲水库是 1958 年建成的一座小（2）型水库，位于临湘市长塘镇车轮村，属洞庭湖水系新墙河支流。距长塘镇 5km，地理位置重要。后丰冲水库集雨面积 0.4km<sup>2</sup>，水库校核水位 65.19m，总库容 16 万 m<sup>3</sup>，正常蓄水位 64m，正常库容 15 万 m<sup>3</sup>。设计灌溉面积 0.11 万亩，有效灌溉面积 0.08 万亩。保护区范围人口 0.05 万余人，耕地 0.08 万亩。是一座以防洪灌溉为主，兼有养殖等综合效益的小（2）型水库。

花果园水库是 1965 年建成的一座小（2）型水库，位于临湘市桃林镇源冲村，属新墙河支流。距临湘市城区 25km，距桃林镇集镇 2km，地理位置重要。花果园水库集雨面积 0.2km<sup>2</sup>，水库校核水位 76.65m，总库容 15 万 m<sup>3</sup>，正常蓄水位 76.16m，正常库容 13.5 万 m<sup>3</sup>。设计灌溉面积 0.01 万亩，有效灌溉面积 0.01 万亩。保护区范围人口 0.05 万余人，耕地 0.04 万亩。是一座以防洪灌溉为主，兼有养殖等综合效益的小（2）型水库。

黄兰冲水库是 1963 年建成的一座小（2）型水库，位于临湘市横铺乡坪头村，属源潭河。地理位置重要。黄兰冲水库集雨面积 0.6km<sup>2</sup>，总库容 10 万 m<sup>3</sup>，校核洪水位 83.6m，正常蓄水位 82m。设计灌溉面积 200 亩，有效灌溉面积 200 亩。保护区范围内居民人口 350 余人，耕地 290 亩。是一座以灌溉为主，兼有防洪、养殖等综合效益的小（2）型水库。

黄土坎水库是 1958 年建成的一座小（2）型水库，位于临湘市羊楼司镇东里村。距羊楼司镇 3km，距临湘市城区 15km，地理位置重要。黄土坎水库集雨面积 0.35km<sup>2</sup>，水库校核水位 178.53m，总库容 12 万 m<sup>3</sup>，正常蓄水位 177.82m，正常库容 8.5 万 m<sup>3</sup>。设计灌溉面积 0.04 万亩，有效灌溉面积 0.035 万亩。保护人口 1100 余人，耕地 0.06 万亩。是一座以灌溉防洪为主，兼有养殖等综合效益的小（2）型水库。

回头冲水库是 1965 年建成的一座小（2）型水库，位于临湘市桃林镇大畈村，属新墙河支流。距临湘市城区 15km，距桃林镇集镇 3km，距京港澳高速 300m，距杭瑞高速 50m，地理位置重要。回头冲水库水库集雨面积 0.5km<sup>2</sup>，水库校核水位 85.21m，总库容 14 万 m<sup>3</sup>，正常蓄水位 84.2m，正常库容 12 万 m<sup>3</sup>。设计灌溉面积 0.06 万亩，有效灌溉面积 0.06 万亩。保护区范围人口 0.16 万余人，耕地 0.15 万亩。是一座以防洪灌溉为主，兼有养殖等综合效益的小（2）型水库。

鸡形水库是 1972 年建成的一座小（2）型水库，位于临湘市源潭镇黄盖村，属源潭河。距源潭镇约 4km，地理位置重要。鸡形水库集雨面积 3.146km<sup>2</sup>，水库校核水位 30.80m，总库容 36 万 m<sup>3</sup>，正常蓄水位 29.60m，正常库容 20.6 万 m<sup>3</sup>。设计灌溉面积 1200 亩，有效灌溉面积 1200 亩。保护区范围内居民人口 480 余人，耕地 3680 亩。是一座以灌溉防洪为主，兼有养殖等综合效益的小（2）型水库。

季树湾水库是 1965 年建成的一座小（2）型水库，位于临湘市羊楼司镇如雅村，属新墙河支流。距羊楼司镇 10km，距临湘市城区 30km，地理位置重要。季树湾水库集雨面积 0.4km<sup>2</sup>，水库校核水位 132.32m，总库容 17 万 m<sup>3</sup>，正常蓄水位 131.50m，正常库容 13.6 万 m<sup>3</sup>。设计灌溉面积 0.06 万亩，有效灌溉面积 0.05 万亩。保护人口 520 余人，耕地 0.06 万亩。是一座以灌溉防洪为主，兼有养殖等综合效益的小（2）型水库。

夹山塘水库是 1958 年 4 月建成的一座小（2）型水库，位于临湘市白云镇麻塘村。距白云镇 6km，距临湘市城区 12km，地理位置重要。夹山塘水库集雨面积 0.6km<sup>2</sup>，水库校核水位 93.44m，总库容 16 万 m<sup>3</sup>，正常蓄水位 92.46m，正常库容 13 万 m<sup>3</sup>。设计灌溉面积 0.03 万亩，有效灌溉面积 0.03 万亩。保护人口 500 余人，耕地 0.03 万亩。是一座以灌溉防洪为主，兼有养殖等综合效益的小（2）型水库。

剪头坳水库是 1959 年建成的一座小（2）型水库，位于临湘市詹桥镇贺畈村，属游港河。距詹桥镇 10.3km，地理位置重要。剪头坳水库集雨面积 0.8km<sup>2</sup>，水库校核水位 228.70m，总库容 17 万 m<sup>3</sup>，正常蓄水位 227.40m，正常库容 13 万 m<sup>3</sup>。设计灌溉面积 0.04 万亩，有效灌溉面积 0.03 万亩。保护区范围内居民稠密，人口 0.1 万余人，耕地 0.03 万亩。是一座以灌溉防洪为主，兼有养殖等综合效益的小（2）型水库。

江家水库是 1966 年建成的一座小（2）型水库，位于临湘市聂市镇彭畈村，属源潭河。距聂市镇 9.6km，地理位置重要。江家水库集雨面积 0.35km<sup>2</sup>，水库校核水位 55.97m，总库容 21.4 万 m<sup>3</sup>，正常蓄水位 55.00m，正常库容 17.6 万 m<sup>3</sup>。设计灌溉面积 0.03 万亩，有效灌溉面积 0.03 万亩。保护区范围内居民稠密，人

口 0.05 万余人，耕地 0.03 万亩。是一座以灌溉防洪为主，兼有养殖等综合效益的小（2）型水库。

蒋家冲水库是 1964 年建成的一座小（2）型水库，位于临湘市城南乡王禾村，属源潭河。距城南乡 4km，地理位置重要。蒋家冲水库集雨面积 0.4km<sup>2</sup>，水库校核水位 170.97m，总库容 18 万 m<sup>3</sup>，正常蓄水位 170.00m，正常库容 12.5 万 m<sup>3</sup>。设计灌溉面积 400 亩，有效灌溉面积 320 亩。保护区范围内居民人口 800 余人，耕地 500 亩。是一座以灌溉防洪为主，兼有养殖等综合效益的小（2）型水库。

蒋家冲水库是 1976 年建成的一座小（2）型水库，位于临湘市桃林镇畈上村，属新墙河支流。距桃林镇集镇 2.5km，据京港澳高速 0.2km，地理位置重要。蒋家冲水库集雨面积 0.56km<sup>2</sup>，总库容 28 万 m<sup>3</sup>，正常蓄水位 73m，正常库容 25 万 m<sup>3</sup>。设计灌溉面积 0.05 万亩，有效灌溉面积 0.05 万亩。保护区范围人口 0.06 万余人，耕地 0.05 万亩。是一座以防洪灌溉为主，兼有养殖等综合效益的小（2）型水库。

交子沅坑水库是 1959 年建成的一座小（2）型水库，位于临湘市忠防镇木形村，属新墙河支流。距忠防镇 2km。交子沅坑水库集雨面积 0.2km<sup>2</sup>，总库容 20.5 万 m<sup>3</sup>。设计灌溉面积 0.04 万亩，有效灌溉面积 0.035 万亩。保护区范围内人口 0.028 万余人，耕地 0.02 万亩。是一座以灌溉防洪为主，兼有养殖等综合效益的小（2）型水库。

金坳水库是 1969 年建成的一座小（2）型水库，位于临湘市聂市镇彭畈村，属源潭河。距聂市镇 5.6km，地理位置重要。金坳水库集雨面积 0.20km<sup>2</sup>，水库校核水位 82.20m，总库容 12 万 m<sup>3</sup>，正常蓄水位 81.40m，正常库容 11 万 m<sup>3</sup>。设计灌溉面积 0.068 万亩，有效灌溉面积 0.026 万亩。保护区范围内居民稠密，



人口 0.0210 万余人，耕地 0.026 万亩。是一座以灌溉防洪为主，兼有养殖等综合效益的小（2）型水库。

九方水库是 1963 年建成的一座小（2）型水库，位于临湘市横铺乡坪头村，属源潭河。地理位置重要。九方水库集雨面积 0.4km<sup>2</sup>，总库容 10 万 m<sup>3</sup>，校核蓄水位 65.4m，正常蓄水位 65.2m，。设计灌溉面积 200 亩，有效灌溉面积 200 亩。保护区范围内居民人口 420 余人，耕地 260 亩。是一座以灌溉为主，兼有防洪、养殖等综合效益的小（2）型水库。

军民水库是 1972 年建成的一座小（2）型水库，位于临湘市詹桥镇大界村，属游港河。距詹桥镇 6km，地理位置重要。军民水库集雨面积 1.0km<sup>2</sup>，水库校核水位 245.98m，总库容 25 万 m<sup>3</sup>，正常蓄水位 244.58m，正常库容 21.84 万 m<sup>3</sup>。设计灌溉面积 0.06 万亩，有效灌溉面积 0.06 万亩。保护区范围内居民稠密，人口 1.1 万余人，耕地 0.06 万亩。是一座以灌溉防洪为主，兼有养殖等综合效益的小（2）型水库。

苦竹冲水库是 1964 年建成的一座小（2）型水库，位于临湘市城南乡联合村，属源潭河。距城南乡 7.5km，地理位置重要。苦竹冲水库集雨面积 1.0km<sup>2</sup>，水库校核水位 124.34m，总库容 22.8 万 m<sup>3</sup>，正常蓄水位 122.92m，正常库容 18 万 m<sup>3</sup>。设计灌溉面积 185 亩，有效灌溉面积 185 亩。保护区范围内居民人口 800 余人，耕地 1200 亩。是一座以灌溉防洪为主，兼有养殖等综合效益的小（2）型水库。

来家冲水库是 1959 年建成的一座小（2）型水库，位于临湘市定湖镇关山村，属坦渡河。距定湖镇政府 7km，地理位置重要。来家冲水库集雨面积 0.7km<sup>2</sup>，水库校核水位 87.15m，总库容 13.44 万 m<sup>3</sup>，正常蓄水位 85.5m，正常库容 10 万 m<sup>3</sup>。设计灌溉面积 0.02 万亩，有效灌溉面积 0.015 万亩。保护区范围内人口 0.45

万余人，耕地 0.15 万亩。是一座以灌溉防洪为主，兼有养殖等综合效益的小（2）型水库。

赖家冲水库是 1962 年建成的一座小（2）型水库，位于临湘市五里牌乡新球村，属源潭河支流。距临湘城区 6km，距五里牌乡集镇 3km，地理位置重要。赖家冲水库集雨面积 0.4km<sup>2</sup>，水库校核水位 62.93m，总库容 37 万 m<sup>3</sup>，正常蓄水位 62.3m，正常库容 35 万 m<sup>3</sup>。设计灌溉面积 0.06 万亩，有效灌溉面积 0.04 万亩。保护区范围人口 0.8 万余人，耕地 0.45 万亩。是一座以防洪灌溉为主，兼有养殖等综合效益的小（2）型水库。

兰家冲水库是 1958 年建成的一座小（2）型水库，位于临湘市羊楼司镇罗型村。距羊楼司镇 3.6km，距临湘市城区 20km，地理位置重要。兰家冲水库集雨面积 0.4km<sup>2</sup>，水库校核水位 85.80m，总库容 19 万 m<sup>3</sup>，正常蓄水位 84.86m，正常库容 14 万 m<sup>3</sup>。设计灌溉面积 0.035 万亩，有效灌溉面积 0.032 万亩。保护人口 556 余人，耕地 0.0787 万亩。是一座以灌溉防洪为主，兼有养殖等综合效益的小（2）型水库。

老窖冲水库是 1991 年建成的一座小（2）型水库，位于临湘市聂市镇双红村，属源潭河。距聂市镇 5.6km，地理位置重要。老窖冲水库集雨面积 0.24km<sup>2</sup>，水库校核水位 73.68m，总库容 14 万 m<sup>3</sup>，正常蓄水位 43.00m，正常库容 11 万 m<sup>3</sup>。设计灌溉面积 0.026 万亩，有效灌溉面积 0.026 万亩。保护区范围内居民稠密，人口 0.0218 万余人，耕地 0.026 万亩。是一座以灌溉防洪为主，兼有养殖等综合效益的小（2）型水库。

老君洞水库是 1963 年建成的一座小（2）型水库，位于临湘市忠防镇新田村，属新墙河支流。距忠防镇 12km。老君洞水库集雨面积 0.5km<sup>2</sup>，总库容 21.5 万 m<sup>3</sup>。设计灌溉面积 0.05 万亩，有效灌溉面积 0.045 万亩。保护区范围内人口 0.022

万余人，耕地 0.035 万亩。是一座以灌溉防洪为主，兼有养殖等综合效益的小（2）型水库。

老丈坡水库是 1991 年建成的一座小（2）型水库，位于临湘市长塘镇马安村，属洞庭湖水系新墙河支流。距临湘城区 35km，距长塘镇 4km，地理位置重要。老丈坡水库集雨面积 0.25km<sup>2</sup>，水库校核水位 68.84m，总库容 12 万 m<sup>3</sup>，正常蓄水位 68m，正常库容 10 万 m<sup>3</sup>。设计灌溉面积 0.06 万亩，有效灌溉面积 0.05 万亩。保护区范围人口 0.04 万余人，耕地 0.046 万亩。是一座以灌溉防洪为主，兼有养殖等综合效益的小（2）型水库。

雷家冲水库是 1968 年建成的一座小（2）型水库，位于临湘市横铺乡凤凰村，属新墙河支流。距横铺乡 6km，地理位置重要。雷家冲水库集雨面积 0.4km<sup>2</sup>，水库校核水位 92.79m，总库容 12 万 m<sup>3</sup>，正常蓄水位 91.85m，正常库容 10.0 万 m<sup>3</sup>。设计灌溉面积 300 亩，有效灌溉面积 280 亩。保护区范围内居民人口 1000 余人，耕地 900 亩。是一座以灌溉防洪为主，兼有养殖等综合效益的小（2）型水库。

黎头冲水库是 1966 年建成的一座小（2）型水库，位于临湘市长塘镇柳厂村，属新墙河支流。距长塘镇集镇 3.7km，地理位置重要。黎头冲水库集雨面积 1.2km<sup>2</sup>，总库容 29 万 m<sup>3</sup>，正常蓄水位 60m，正常库容 26 万 m<sup>3</sup>。设计灌溉面积 0.06 万亩，有效灌溉面积 0.06 万亩。保护区范围人口 0.08 万余人，耕地 0.06 万亩。是一座以防洪灌溉为主，兼有养殖等综合效益的小（2）型水库。

李家冲水库是 1964 年建成的一座小（2）型水库，位于临湘市忠防镇渔潭村，属新墙河支流。距忠防镇 9km。李家冲水库集雨面积 0.25km<sup>2</sup>，总库容 10 万 m<sup>3</sup>。设计灌溉面积 0.03 万亩，有效灌溉面积 0.023 万亩。保护区范围内人口 0.05 万余

人，耕地 0.03 万亩。是一座以灌溉防洪为主，兼有养殖等综合效益的小（2）型水库。

李家水库是 1964 年建成的一座小（2）型水库，位于临湘市横铺乡坪头村，属源潭河。地理位置重要。李家水库集雨面积 0.3km<sup>2</sup>，总库容 12 万 m<sup>3</sup>，正常蓄水位 97.1m。设计灌溉面积 250 亩，有效灌溉面积 200 亩。保护区范围内居民人口 680 余人，耕地 250 亩。是一座以灌溉为主，兼有防洪、养殖等综合效益的小（2）型水库。

李叶坡水库是 1959 年建成的一座小（2）型水库，位于临湘市忠防镇浏阳村，属新墙河支流。距忠防镇 8km。李叶坡水库集雨面积 0.2km<sup>2</sup>，总库容 11.5 万 m<sup>3</sup>。设计灌溉面积 0.04 万亩，有效灌溉面积 0.03 万亩。保护区范围内人口 0.015 万余人，耕地 0.02 万亩。是一座以灌溉防洪为主，兼有养殖等综合效益的小（2）型水库。

里彩垌水库是 1973 年建成的一座小（2）型水库，位于临湘市詹桥镇白竹村，属游港河。距詹桥镇 10.5km，地理位置重要。里彩垌水库集雨面积 0.4km<sup>2</sup>，水库校核水位 209.35m，总库容 12 万 m<sup>3</sup>，正常蓄水位 208.5m，正常库容 10.5 万 m<sup>3</sup>。设计灌溉面积 0.04 万亩，有效灌溉面积 0.04 万亩。保护区范围内居民稠密，人口 0.48 万余人，耕地 0.04 万亩。是一座以灌溉防洪为主，兼有养殖等综合效益的小（2）型水库。

栗垌水库是 1972 年建成的一座小（2）型水库，位于临湘市白羊田镇云山村。距白羊田镇 8km，距临湘市城区 43km，地理位置重要。栗垌水库集雨面积 4km<sup>2</sup>，水库校核水位 306.47m，总库容 10 万 m<sup>3</sup>，正常蓄水位 305.05m，正常库容 7.63 万 m<sup>3</sup>。设计灌溉面积 0.03 万亩，有效灌溉面积 0.03 万亩。保护人口 320 余人，耕地 0.03 万亩。是一座以灌溉防洪为主，兼有养殖等综合效益的小（2）型水库。

凉亭水库是 1966 年建成的一座小（2）型水库，位于临湘市坦渡乡官庄村，属坦渡河。距坦渡乡政府 7km，距羊定公路 3.5km，地理位置重要。凉亭水库集雨面积 1.8km<sup>2</sup>，水库校核水位 104.2m，总库容 90.24 万 m<sup>3</sup>，正常蓄水位 102.4m，正常库容 70 万 m<sup>3</sup>。设计灌溉面积 0.3 万亩，有效灌溉面积 0.24 万亩。保护区范围内人口 0.046 万余人，耕地 0.3 万亩。是一座以灌溉防洪为主，兼有养殖等综合效益的小（2）型水库。

廖家冲水库是 1957 年建成的一座小（2）型水库，位于临湘市羊楼司镇黄金村。距临湘市城区 24km，地理位置重要。廖家冲水库集雨面积 0.6km<sup>2</sup>，水库校核水位 1108.31m，总库容 30.4 万 m<sup>3</sup>，正常蓄水位 107.09m，正常库容 24.6 万 m<sup>3</sup>。设计灌溉面积 0.05 万亩，有效灌溉面积 0.045 万亩。保护人口 2400 余人，耕地 0.1 万亩。是一座以灌溉防洪为主，兼有养殖等综合效益的小（2）型水库。

临长水库是 1995 年建成的一座小（2）型水库，位于临湘市桥东街道办事处向阳居委会，属源潭河支流。距临湘市城区 2.5km，地理位置重要。临长水库集雨面积 0.4km<sup>2</sup>，水库校核水位 86.8m，总库容 40 万 m<sup>3</sup>，正常蓄水位 85.82m，正常库容 34.37 万 m<sup>3</sup>。设计灌溉面积 0.05 万亩，有效灌溉面积 0.05 万亩。保护区范围人口 2 万余人，耕地 0.05 万亩。是一座以供水、防洪为主，兼灌溉等综合效益的小（2）型水库。

刘家冲水库是 1959 年建成的一座小（2）型水库，位于临湘市羊楼司镇如雅村。距羊楼司镇 2.5km，距临湘市城区 25km，地理位置重要。刘家冲水库集雨面积 1.2km<sup>2</sup>，水库校核水位 123.70m，总库容 56.90 万 m<sup>3</sup>，正常蓄水位 122.30m，正常库容 48.30 万 m<sup>3</sup>。设计灌溉面积 0.07 万亩，有效灌溉面积 0.055 万亩。保护人口 700 余人，耕地 0.055 万亩。是一座以灌溉防洪为主，兼有养殖等综合效益的小（2）型水库。

刘家冲水库是 1972 年建成的一座小（2）型水库，位于临湘市忠防镇渔潭村，属新墙河支流。距忠防镇 9km。刘家冲水库集雨面积 0.2km<sup>2</sup>，总库容 10 万 m<sup>3</sup>。设计灌溉面积 0.04 万亩，有效灌溉面积 0.034 万亩。保护区范围内人口 0.05 万余人，耕地 0.03 万亩。是一座以灌溉防洪为主，兼有养殖等综合效益的小（2）型水库。

柳家垅水库是 1973 年建成的一座小（2）型水库，位于临湘市城南乡板桥村，属源潭河。地理位置重要。柳家垅水库集雨面积 0.15km<sup>2</sup>，总库容 10 万 m<sup>3</sup>，正常蓄水位 85m，正常库容 8.5 万 m<sup>3</sup>。设计灌溉面积 200 亩，有效灌溉面积 200 亩。保护区范围内居民人口 200 余人，耕地 300 亩。是一座以灌溉为主，兼有防洪、养殖等综合效益的小（2）型水库。

龙门子水库是 1975 年建成的一座小（2）型水库，位于临湘市詹桥镇雁南村，属游港河。距詹桥镇 5km，地理位置重要。龙门子水库集雨面积 0.4km<sup>2</sup>，总库容 13 万 m<sup>3</sup>。设计灌溉面积 0.04 万亩，有效灌溉面积 0.13 万亩。保护区范围内居民稠密，人口 0.25 万余人，耕地 0.13 万亩。是一座以灌溉防洪为主，兼有养殖等综合效益的小（2）型水库。

卢塘水库是 1957 年建成的一座小（2）型水库，位于临湘市聂市镇山和村，属源潭河。距聂市镇 5km，地理位置重要。卢塘水库集雨面积 0.15km<sup>2</sup>，水库校核水位 40.07m，总库容 12 万 m<sup>3</sup>，正常蓄水位 39.50m，正常库容 9.2 万 m<sup>3</sup>。设计灌溉面积 0.068 万亩，有效灌溉面积 0.04 万亩。保护区范围内居民稠密，人口 0.018 万余人，耕地 0.04 万亩。是一座以灌溉防洪为主，兼有养殖等综合效益的小（2）型水库。

卢塘水库是 1959 年建成的一座小（2）型水库，位于临湘市定湖镇高山村，属坦渡河。距定湖镇政府 2.5km，距羊定公路 3km，地理位置重要。卢塘水库集

雨面积 0.8km<sup>2</sup>，水库校核水位 74.75m，总库容 14 万 m<sup>3</sup>，正常蓄水位 73.8m，正常库容 10.65 万 m<sup>3</sup>。设计灌溉面积 0.1 万亩，有效灌溉面积 0.056 万亩。保护区范围内人口 0.04 万余人，耕地 0.04 万亩。是一座以灌溉防洪为主，兼有养殖等综合效益的小（2）型水库。

芦冲水库是 1966 年建成的一座小（2）型水库，位于临湘市詹桥镇明月村，属游港河。距詹桥镇 3.5km，地理位置重要。芦冲水库集雨面积 1.5km<sup>2</sup>，水库校核水位 223.09m，总库容 28 万 m<sup>3</sup>，正常蓄水位 221.60m，正常库容 24.35 万 m<sup>3</sup>。设计灌溉面积 0.06 万亩，有效灌溉面积 0.06 万亩。保护区范围内居民稠密，人口 0.8 万余人，耕地 0.06 万亩。是一座以灌溉防洪为主，兼有养殖等综合效益的小（2）型水库。

罗卜湖水库是 1970 年建成的一座小（2）型水库，位于临湘市黄盖湖镇团山村，属源潭河支流。距黄盖湖镇集镇 1km，地理位置重要。罗卜湖水库集雨面积 0.4km<sup>2</sup>，水库校核水位 28.9m，总库容 85 万 m<sup>3</sup>，正常蓄水位 28m，正常库容 80 万 m<sup>3</sup>。设计灌溉面积 0.2 万亩，有效灌溉面积 0.2 万亩。保护区范围人口 1.2 万余人，耕地 02.86 万亩。是一座以防洪灌溉为主，兼有养殖等综合效益的小（2）型水库。

骆家垅水库是 1976 年建成的一座小（2）型水库，位于临湘市定湖镇石桥村，属坦渡河。距定湖镇 10km，距标准化乡公路 3km，地理位置重要。骆家垅水库集雨面积 0.5km<sup>2</sup>，总库容 13 万 m<sup>3</sup>。保护区范围内人口 0.03 万余人，耕地 0.035 万亩。是一座以灌溉防洪为主，兼有养殖等综合效益的小（2）型水库。

落冲水库是 1978 年建成的一座小（2）型水库，位于临湘市詹桥镇詹桥村，属游港河。距詹桥镇 2.5km，地理位置重要。落冲水库集雨面积 0.5km<sup>2</sup>，水库校核水位 192.29m，总库容 22 万 m<sup>3</sup>，正常蓄水位 191.1m，正常库容 20 万 m<sup>3</sup>。设

计灌溉面积 0.04 万亩，有效灌溉面积 0.03 万亩。保护区范围内居民稠密，人口 0.8 万余人，耕地 0.03 万亩。是一座以灌溉防洪为主，兼有养殖等综合效益的小（2）型水库。

马连水库是 1967 年建成的一座小（2）型水库，位于临湘市詹桥镇大界村，属游港河。距詹桥镇 2.5km，地理位置重要。马连水库集雨面积 0.8km<sup>2</sup>，水库校核水位 310.09m，总库容 13 万 m<sup>3</sup>，正常蓄水位 308.7m，正常库容 8.78 万 m<sup>3</sup>。设计灌溉面积 0.03 万亩，有效灌溉面积 0.03 万亩。保护区范围内居民稠密，人口 0.1 万余人，耕地 0.03 万亩。是一座以灌溉防洪为主，兼有养殖等综合效益的小（2）型水库。

马王洞水库是 1959 年建成的一座小（2）型水库，位于临湘市詹桥镇高岭村，属游港河。距詹桥镇 6.5km，地理位置重要。马王洞水库集雨面积 0.5km<sup>2</sup>，总库容 12 万 m<sup>3</sup>。设计灌溉面积 0.02 万亩，有效灌溉面积 0.02 万亩。保护区范围内居民稠密，人口 0.05 万余人，耕地 0.02 万亩。是一座以灌溉防洪为主，兼有养殖等综合效益的小（2）型水库。

猫形水库是 1972 年建成的一座小（2）型水库，位于临湘市詹桥镇新沙村，属游港河。距詹桥镇 26km，地理位置重要。猫形水库集雨面积 1.5km<sup>2</sup>，水库校核水位 291.59m，总库容 15 万 m<sup>3</sup>，正常蓄水位 290m，正常库容 8.15 万 m<sup>3</sup>。设计灌溉面积 0.027 万亩，有效灌溉面积 0.027 万亩。保护区范围内居民稠密，人口 0.15 万余人，耕地 0.027 万亩。是一座以灌溉防洪为主，兼有养殖等综合效益的小（2）型水库。

毛家冲水库是 1979 年建成的一座小（2）型水库，位于临湘市源潭镇同合村，属源潭河。距源潭镇约 3km，地理位置重要。毛家冲水库集雨面积 0.4km<sup>2</sup>，水库校核水位 55.48m，总库容 13 万 m<sup>3</sup>，正常蓄水位 54.5m，正常库容 9.26 万 m<sup>3</sup>。



设计灌溉面积 480 亩，有效灌溉面积 480 亩。保护区范围内居民人口 500 余人，耕地 680 亩。是一座以灌溉防洪为主，兼有养殖等综合效益的小（2）型水库。

毛力坡水库是 1957 年建成的一座小（2）型水库，位于临湘市坦渡乡农胜村，属坦渡河。距坦渡乡政府 2km，距京珠高速 2.8km，地理位置重要。毛力坡水库集雨面积 1km<sup>2</sup>，水库校核水位 49.58m，总库容 12 万 m<sup>3</sup>，正常蓄水位 48.73m，正常库容 10 万 m<sup>3</sup>。设计灌溉面积 0.3 万亩，有效灌溉面积 0.1 万亩。保护区范围内人口 0.31 万余人，耕地 0.025 万亩。是一座以灌溉防洪为主，兼有养殖等综合效益的小（2）型水库。

茅坡水库是 1956 年建成的一座小（2）型水库，位于临湘市桃林镇永丰村，属新墙河支流。距临湘市城区 25km，距桃林镇集镇 2km，地理位置重要。茅坡水库集雨面积 0.4km<sup>2</sup>，水库校核水位 100.25m，总库容 14 万 m<sup>3</sup>，正常蓄水位 99.3m，正常库容 12.5 万 m<sup>3</sup>。设计灌溉面积 0.03 万亩，有效灌溉面积 0.03 万亩。保护区范围人口 0.11 万余人，耕地 0.06 万亩。是一座以防洪灌溉为主，兼有养殖等综合效益的小（2）型水库。

梅花塘水库是 1972 年建成的一座小（2）型水库，位于临湘市白羊田镇南冲村。距白羊田镇 8km，距临湘市城区 33km，地理位置重要。梅花塘水库集雨面积 0.5km<sup>2</sup>，水库校核水位 81.14m，总库容 20 万 m<sup>3</sup>，正常蓄水位 80.05m，正常库容 15.6 万 m<sup>3</sup>。设计灌溉面积 0.09 万亩，有效灌溉面积 0.06 万亩。保护人口 1100 余人，耕地 0.11 万亩。是一座以灌溉防洪为主，兼有养殖等综合效益的小（2）型水库。

棉花冲水库是 1965 年建成的一座小（2）型水库，位于临湘市白云镇灰山村。距白云镇 2.3km，距临湘市城区 8km，地理位置重要。棉花冲水库集雨面积 0.8km<sup>2</sup>，水库校核水位 99.17m，总库容 20 万 m<sup>3</sup>，正常蓄水位 98m，正常库容 16 万 m<sup>3</sup>。

设计灌溉面积 0.041 万亩，有效灌溉面积 0.041 万亩。保护人口 2000 余人，耕地 0.3 万亩。是一座以灌溉防洪为主，兼有养殖等综合效益的小（2）型水库。

庙冲水库是 1991 年建成的一座小（2）型水库，位于临湘市长塘镇水圳村，属新墙河支流。距长塘镇集镇 3.5km，地理位置重要。庙冲水库集雨面积 0.5km<sup>2</sup>，总库容 11 万 m<sup>3</sup>，正常蓄水位 63m，正常库容 9 万 m<sup>3</sup>。设计灌溉面积 0.05 万亩，有效灌溉面积 0.05 万亩。保护区范围人口 0.09 万余人，耕地 0.05 万亩。是一座以防洪灌溉为主，兼有养殖等综合效益的小（2）型水库。

木子岭水库是 1956 年建成的一座小（2）型水库，位于临湘市城南乡三联村，属源潭河。距临湘市约 10km，地理位置重要。木子岭水库集雨面积 0.4km<sup>2</sup>，水库校核水位 117.23m，总库容 20.13 万 m<sup>3</sup>，正常蓄水位 116.30m，正常库容 16.6 万 m<sup>3</sup>。设计灌溉面积 600 亩，有效灌溉面积 600 亩。保护区范围内居民人口 2000 余人，耕地 2100 亩。是一座以防洪、灌溉、城市供水、渔业等综合效益的小（2）型水库。

穆家冲水库是 1976 年建成的一座小（2）型水库，位于临湘市横铺乡旧李村，属新墙河支流。地理位置重要。穆家冲水库集雨面积 0.3km<sup>2</sup>，总库容 24 万 m<sup>3</sup>，正常蓄水位 164m，正常库容 21.7 万 m<sup>3</sup>。设计灌溉面积 450 亩，有效灌溉面积 450 亩。保护区范围内居民人口 1200 余人，耕地 450 亩。是一座以灌溉为主，兼有防洪、养殖等综合效益的小（2）型水库。

南冲水库是 1956 年建成的一座小（2）型水库，位于临湘市聂市镇新安村，属源潭河。距聂市镇 5km，地理位置重要。南冲水库集雨面积 1.5km<sup>2</sup>，水库校核水位 52.33m，总库容 33 万 m<sup>3</sup>，正常蓄水位 51.0m，正常库容 28 万 m<sup>3</sup>。设计灌溉面积 0.068 万亩，有效灌溉面积 0.04 万亩。保护区范围内居民稠密，人口 0.018

万余人，耕地 0.04 万亩。是一座以灌溉防洪为主，兼有养殖等综合效益的小（2）型水库。

潘家冲水库是 1971 年建成的一座小（2）型水库，位于临湘市羊楼司镇七里村，属坦渡河。距羊楼司镇 3.5km，距临湘市城区 6.5km，地理位置重要。潘家冲水库集雨面积 0.6km<sup>2</sup>，水库校核水位 63.81m，总库容 35 万 m<sup>3</sup>，正常蓄水位 62.8m，正常库容 27 万 m<sup>3</sup>。设计灌溉面积 0.06 万亩，有效灌溉面积 0.02 万亩。保护人口 1000 余人，耕地 0.6 万亩。是一座以灌溉防洪为主，兼有养殖等综合效益的小（2）型水库。

潘坑水库是 1991 年建成的一座小（2）型水库，位于临湘市詹桥镇余湾村，属游港河。距詹桥镇 2km，地理位置重要。潘坑水库集雨面积 1.8km<sup>2</sup>，水库校核水位 209.57m，总库容 12 万 m<sup>3</sup>，正常蓄水位 208.00m，正常库容 8.3 万 m<sup>3</sup>。设计灌溉面积 0.03 万亩，有效灌溉面积 0.03 万亩。保护区范围内居民稠密，人口 0.1 万余人，耕地 0.03 万亩。是一座以灌溉防洪为主，兼有养殖等综合效益的小（2）型水库。

七房水库是 1960 年建成的一座小（2）型水库，位于临湘市忠防镇汀畈村，属新墙河支流。距忠防镇 0.5km。七房水库集雨面积 0.35km<sup>2</sup>，总库容 10 万 m<sup>3</sup>。设计灌溉面积 0.03 万亩，有效灌溉面积 0.025 万亩。保护区范围内人口 0.021 万余人，耕地 0.03 万亩。是一座以灌溉防洪为主，兼有养殖等综合效益的小（2）型水库。

奇家坑水库是 1983 年 12 月建成的一座小（2）型水库，位于临湘市羊楼司镇梅池村。距羊楼司镇 9km，距临湘市城区 27km，地理位置重要。奇家坑水库集雨面积 0.5km<sup>2</sup>，总库容 11 万 m<sup>3</sup>。设计灌溉面积 0.035 万亩，有效灌溉面积 0.03

万亩。保护人口 500 余人，耕地 0.03 万亩。是一座以灌溉防洪为主，兼有养殖等综合效益的小（2）型水库。

奇家垅水库是 1956 年建成的一座小（2）型水库，位于临湘市城南乡联合村，属源潭河。距城南乡 5km，地理位置重要。奇家垅水库集雨面积 0.25km<sup>2</sup>，水库校核水位 84.71m，总库容 22 万 m<sup>3</sup>，正常蓄水位 84.18m，正常库容 20 万 m<sup>3</sup>。设计灌溉面积 350 亩，有效灌溉面积 350 亩。保护区范围内居民人口 700 余人，耕地 350 亩。是一座以灌溉防洪为主，兼有养殖等综合效益的小（2）型水库。

千古塘水库是 1972 年建成的一座小（2）型水库，位于临湘市忠防镇渔潭村，属新墙河支流。距忠防镇 5.2km。千古塘水库集雨面积 0.9km<sup>2</sup>，水库校核水位 79.76m，总库容 68 万 m<sup>3</sup>，正常蓄水位 78.5m，正常库容 60 万 m<sup>3</sup>。设计灌溉面积 0.05 万亩，有效灌溉面积 0.018 万亩。保护区范围内人口 0.9 万余人，耕地 0.91 万亩。是一座以灌溉防洪为主，兼有养殖等综合效益的小（2）型水库。

钱塘水库是 1959 年建成的一座小（2）型水库，位于临湘市五里牌乡文溪村，属源潭河支流。距临湘城区 8km，距京广铁路 2km，地理位置重要。钱塘水库集雨面积 0.2km<sup>2</sup>，水库校核水位 55.62m，总库容 12 万 m<sup>3</sup>，正常蓄水位 55.0m，正常库容 10 万 m<sup>3</sup>。设计灌溉面积 0.02 万亩，有效灌溉面积 0.01 万亩。保护区范围人口 0.02 万余人，耕地 0.02 万亩。是一座以防洪灌溉为主，兼有养殖等综合效益的小（2）型水库。

青洞水库是 1992 年建成的一座小（2）型水库，位于临湘市长塘镇工农村，属新墙河支流。距长塘镇集镇 3.8km，地理位置重要。青洞水库集雨面积 0.8km<sup>2</sup>，总库容 12 万 m<sup>3</sup>，正常蓄水位 76m，正常库容 10 万 m<sup>3</sup>。设计灌溉面积 0.06 万亩，有效灌溉面积 0.06 万亩。保护区范围人口 0.07 万余人，耕地 0.06 万亩。是一座以防洪灌溉为主，兼有养殖等综合效益的小（2）型水库。

青坑水库是 1976 年建成的一座小（2）型水库，位于临湘市白羊田镇秀只村。距白羊田镇 9.3km，地理位置重要。青坑水库集雨面积 2.8km<sup>2</sup>，水库校核水位 132.51m，总库容 25 万 m<sup>3</sup>，正常蓄水位 131m，正常库容 20 万 m<sup>3</sup>。设计灌溉面积 0.052 万亩，有效灌溉面积 0.05 万亩。保护人口 8000 余人，耕地 0.45 万亩。是一座以灌溉防洪为主，兼有养殖等综合效益的小（2）型水库。

青年水库是 1991 年建成的一座小（2）型水库，位于临湘市长塘镇新生村，属新墙河支流。距长塘镇集镇 2.5km，地理位置重要。青年水库集雨面积 0.8km<sup>2</sup>，总库容 33 万 m<sup>3</sup>，正常蓄水位 87.3m，正常库容 29 万 m<sup>3</sup>。设计灌溉面积 0.05 万亩，有效灌溉面积 0.05 万亩。保护区范围人口 0.09 万余人，耕地 0.05 万亩。是一座以防洪灌溉为主，兼有养殖等综合效益的小（2）型水库。

青坡水库是 1976 年建成的一座小（2）型水库，位于临湘市横铺乡坪头村，属源潭河。地理位置重要。青坡水库集雨面积 0.4km<sup>2</sup>，总库容 10 万 m<sup>3</sup>，正常蓄水位 55m。设计灌溉面积 200 亩，有效灌溉面积 200 亩。保护区范围内居民人口 320 余人，耕地 280 亩。是一座以灌溉为主，兼有防洪、养殖等综合效益的小（2）型水库。

青山水库是 1972 年建成的一座小（2）型水库，位于临湘市聂市镇彭畈村，属源潭河。距聂市镇 8km，地理位置重要。青山水库集雨面积 0.55km<sup>2</sup>，总库容 20 万 m<sup>3</sup>。设计灌溉面积 0.03 万亩，有效灌溉面积 0.03 万亩。保护区范围内居民稠密，人口 0.03 万余人，耕地 0.03 万亩。是一座以灌溉防洪为主，兼有养殖等综合效益的小（2）型水库。

青山水库是 1970 年建成的一座小（2）型水库，位于临湘市源潭镇聂坳村，属源潭河。距源潭镇约 4km，地理位置重要。青山水库集雨面积 0.25km<sup>2</sup>，水库校核水位 53.28m，总库容 18 万 m<sup>3</sup>，正常蓄水位 52.64m，正常库容 13.2 万 m<sup>3</sup>。

设计灌溉面积 320 亩，有效灌溉面积 300 亩。保护区范围内居民人口 170 余人，耕地 400 亩。是一座以灌溉防洪为主，兼有养殖等综合效益的小（2）型水库。

泉井水库是 1970 年建成的一座小（2）型水库，位于临湘市五里牌乡松丰村，属源潭河支流。距临湘城区 15km，距五里牌乡集镇 20km，地理位置重要。泉井水库集雨面积 0.5km<sup>2</sup>，水库校核水位 63.03m，总库容 21 万 m<sup>3</sup>，正常蓄水位 62.4m，正常库容 17 万 m<sup>3</sup>。设计灌溉面积 0.06 万亩，有效灌溉面积 0.05 万亩。保护区范围人口 0.02 万余人，耕地 0.06 万亩。是一座以防洪灌溉为主，兼有养殖等综合效益的小（2）型水库。

泉塘水库是 1953 年建成的一座小（2）型水库，位于临湘市坦渡乡晓阳村，属坦渡河。距坦渡乡政府 5km，距羊定公路 2.5km，地理位置重要。泉塘水库集雨面积 0.5km<sup>2</sup>，水库校核水位 56.49m，总库容 20 万 m<sup>3</sup>，正常蓄水位 55.5m，正常库容 8.5 万 m<sup>3</sup>。设计灌溉面积 0.1 万亩，有效灌溉面积 0.079 万亩。保护区范围内人口 0.067 万余人，耕地 0.085 万亩。是一座以灌溉防洪为主，兼有养殖等综合效益的小（2）型水库。

三叉垅水库是 1967 年建成的一座小（2）型水库，位于临湘市白羊田镇白羊村。距白羊田镇 5km，距临湘市城区 38km，地理位置重要。三叉垅水库集雨面积 0.7km<sup>2</sup>，水库校核水位 91.39m，总库容 39.61 万 m<sup>3</sup>，正常蓄水位 90.32m，正常库容 28 万 m<sup>3</sup>。设计灌溉面积 0.04 万亩，有效灌溉面积 0.02 万亩。保护人口 400 余人，耕地 0.07 万亩。是一座以灌溉防洪为主，兼有养殖等综合效益的小（2）型水库。

上畈水库是 1990 年建成的一座小（2）型水库，位于临湘市聂市镇民主村，属源潭河。距聂市镇 5km，地理位置重要。上畈水库集雨面积 0.38km<sup>2</sup>，水库校核水位 84.03m，总库容 11 万 m<sup>3</sup>，正常蓄水位 83.00m，正常库容 10 万 m<sup>3</sup>。设

计灌溉面积 0.068 万亩，有效灌溉面积 0.02 万亩。保护区范围内居民稠密，人口 0.018 万余人，耕地 0.02 万亩。是一座以灌溉防洪为主，兼有养殖等综合效益的小（2）型水库。

上古冲水库是 1961 年建成的一座小（2）型水库，位于临湘市桥东街道办事处石咀村，属源潭河支流。距临湘市城区 2.5km，地理位置重要。竹冲水库集雨面积 0.35km<sup>2</sup>，总库容 12 万 m<sup>3</sup>，正常蓄水位 66.7m，正常库容 9 万 m<sup>3</sup>。设计灌溉面积 0.02 万亩，有效灌溉面积 0.02 万亩。保护区范围人口 0.09 万余人，耕地 0.02 万亩。是一座以防洪灌溉为主，兼有养殖等综合效益的小（2）型水库。

上塘水库是 1964 年建成的一座小（2）型水库，位于临湘市五里牌乡小源村，属源潭河支流。距临湘城区 4km，距五里牌乡集镇 1km，地理位置重要。上塘水库集雨面积 0.2km<sup>2</sup>，水库校核水位 67.9m，总库容 14 万 m<sup>3</sup>，正常蓄水位 67m，正常库容 11 万 m<sup>3</sup>。设计灌溉面积 0.06 万亩，有效灌溉面积 0.05 万亩。保护区范围人口 0.11 万余人，耕地 0.1 万亩。是一座以防洪灌溉为主，兼有养殖等综合效益的小（2）型水库。

上正冲水库是 1967 年建成的一座小（2）型水库，位于临湘市羊楼司镇金鸡村，属坦渡河。距羊楼司镇 6km，距临湘市城区 23km，地理位置重要。上正冲水库集雨面积 1.1km<sup>2</sup>，水库校核水位 99.19m，总库容 75.8 万 m<sup>3</sup>，正常蓄水位 97.5m，正常库容 63.9 万 m<sup>3</sup>。设计灌溉面积 0.07 万亩，有效灌溉面积 0.05 万亩。保护人口 700 余人，耕地 0.1 万亩。是一座以灌溉防洪为主，兼有养殖等综合效益的小（2）型水库。

申家坡水库是 1960 年建成的一座小（2）型水库，位于临湘市忠防镇渔潭村，属新墙河支流。距忠防镇 9km。申家坡水库集雨面积 0.3km<sup>2</sup>，总库容 10 万 m<sup>3</sup>。设计灌溉面积 0.04 万亩，有效灌溉面积 0.025 万亩。保护区范围内人口 0.03 万余

人，耕地 0.02 万亩。是一座以灌溉防洪为主，兼有养殖等综合效益的小（2）型水库。

沈家水库是 1966 年建成的一座小（2）型水库，位于临湘市源潭镇新源村，属源潭河。地理位置重要。沈家水库集雨面积 0.5km<sup>2</sup>，总库容 15 万 m<sup>3</sup>，正常蓄水位 45m。设计灌溉面积 600 亩，有效灌溉面积 400 亩。保护区范围内居民人口 450 余人，耕地 600 亩。是一座以灌溉为主，兼有防洪、养殖等综合效益的小（2）型水库。

狮子石水库是 1963 年建成的一座小（2）型水库，位于临湘市忠防镇响山村，属新墙河支流。距忠防镇 7.5km。狮子石水库集雨面积 0.25km<sup>2</sup>，总库容 10 万 m<sup>3</sup>。设计灌溉面积 0.05 万亩，有效灌溉面积 0.04 万亩。保护区范围内人口 0.03 万余人，耕地 0.03 万亩。是一座以灌溉防洪为主，兼有养殖等综合效益的小（2）型水库。

石板冲水库是 1987 年建成的一座小（2）型水库，位于临湘市白云镇张牌村。距白云镇 2.5km，距临湘市城区 1.5km，地理位置重要。石板冲水库集雨面积 0.8km<sup>2</sup>，水库校核水位 77.03m，总库容 15 万 m<sup>3</sup>，正常蓄水位 74.75m，正常库容 12 万 m<sup>3</sup>。设计灌溉面积 0.04 万亩，有效灌溉面积 0.026 万亩。保护人口 900 余人，耕地 0.05 万亩。是一座以灌溉防洪为主，兼有养殖等综合效益的小（2）型水库。

石冲水库是 1959 年建成的一座小（2）型水库，位于临湘市长安街道办事处飞跃村，属源潭河支流。距临湘城区 0.8km，距京港澳高速 0.5km，地理位置重要。石冲水库集雨面积 1km<sup>2</sup>，水库校核水位 58.47m，总库容 17 万 m<sup>3</sup>，正常蓄水位 56.75m，正常库容 12 万 m<sup>3</sup>。设计灌溉面积 0.04 万亩，有效灌溉面积 0.064



万亩。保护区范围人口 1.3 万余人，耕地 0.105 万亩。是一座以防洪灌溉为主，兼有养殖等综合效益的小（2）型水库。

石冲水库是 1960 年建成的一座小（2）型水库，位于临湘市桃林镇三合村，属新墙河支流。距临湘城区 25km，距桃林镇集镇 5km，地理位置重要。石冲水库集雨面积 0.2km<sup>2</sup>，水库校核水位 64.7m，总库容 12 万 m<sup>3</sup>，正常蓄水位 64m，正常库容 10 万 m<sup>3</sup>。设计灌溉面积 0.06 万亩，有效灌溉面积 0.06 万亩。保护区范围人口 0.01 万余人，耕地 0.04 万亩。是一座以防洪灌溉为主，兼有养殖等综合效益的小（2）型水库。

石冲水库是 1961 年建成的一座小（2）型水库，位于临湘市羊楼司镇黄沙村，属坦渡河。距羊楼司镇 4km，距临湘市城区 24km，地理位置重要。石冲水库集雨面积 0.6km<sup>2</sup>，水库校核水位 108.31m，总库容 30.4 万 m<sup>3</sup>，正常蓄水位 107.09m，正常库容 24.6 万 m<sup>3</sup>。设计灌溉面积 0.05 万亩，有效灌溉面积 0.05 万亩。保护人口 3000 余人，耕地 0.08 万亩。是一座以灌溉防洪为主，兼有养殖等综合效益的小（2）型水库。

石洞水库是 1959 年建成的一座小（2）型水库，位于临湘市横铺乡爱国村，属新墙河支流。距横铺乡 6km，地理位置重要。石洞水库集雨面积 1.3km<sup>2</sup>，水库校核水位 101.41m，总库容 15.0 万 m<sup>3</sup>，正常蓄水位 100.0m，正常库容 10.0 万 m<sup>3</sup>。设计灌溉面积 300 亩，有效灌溉面积 150 亩。保护区范围内居民人口 520 余人，耕地 280 亩。是一座以灌溉防洪为主，兼有养殖等综合效益的小（2）型水库。

石港水库是 1990 年建成的一座小（2）型水库，位于临湘市聂市镇红士村，属源潭河。距聂市镇 5km，地理位置重要。石港水库集雨面积 0.20km<sup>2</sup>，水库校核水位 50.73m，总库容 15 万 m<sup>3</sup>，正常蓄水位 50.00m，正常库容 12 万 m<sup>3</sup>。设

计灌溉面积 0.068 万亩，有效灌溉面积 0.02 万亩。保护区范围内居民稠密，人口 0.018 万余人，耕地 0.02 万亩。是一座以灌溉防洪为主，兼有养殖等综合效益的小（2）型水库。

石坑水库是 1979 年建成的一座小（2）型水库，位于临湘市詹桥镇黄泥村，属游港河。距詹桥镇 9.5km，地理位置重要。石坑水库集雨面积 1.3km<sup>2</sup>，水库校核水位 237.39m，总库容 24.5 万 m<sup>3</sup>，正常蓄水位 236.20m，正常库容 19.5 万 m<sup>3</sup>。设计灌溉面积 0.03 万亩，有效灌溉面积 0.03 万亩。保护区范围内居民稠密，人口 0.07 万余人，耕地 0.03 万亩。是一座以灌溉防洪为主，兼有养殖等综合效益的小（2）型水库。

石口冲水库是 1958 年建成的一座小（2）型水库，位于临湘市长塘镇古洞村，属洞庭湖水系新墙河支流。距临湘城区 28km，距长塘镇 2.5km，地理位置重要。石口冲水库集雨面积 0.5km<sup>2</sup>，水库校核水位 70.43m，总库容 10 万 m<sup>3</sup>，正常蓄水位 69m，正常库容 5.5 万 m<sup>3</sup>。设计灌溉面积 0.11 万亩，有效灌溉面积 0.08 万亩。保护区范围人口 0.25 万余人，耕地 0.3 万亩。是一座以灌溉防洪为主，兼有养殖等综合效益的小（2）型水库。

石垅水库是 1963 年建成的一座小（2）型水库，位于临湘市坦渡乡晓阳村，属坦渡河。距坦渡乡政府 3.5km，距 107 国道 4km，地理位置重要。石垅水库集雨面积 0.5km<sup>2</sup>，水库校核水位 42.01m，总库容 12 万 m<sup>3</sup>，正常蓄水位 40.87m，正常库容 8.34 万 m<sup>3</sup>。设计灌溉面积 0.1 万亩，有效灌溉面积 0.04 万亩。保护区范围内人口 0.15 万余人，耕地 0.03 万亩。是一座以灌溉防洪为主，兼有养殖等综合效益的小（2）型水库。

石桥水库是 1969 年建成的一座小（2）型水库，位于临湘市定湖镇石桥村，属源潭河。距定湖镇政府 10km，距标准化乡公路 1km，地理位置重要。石桥水

库集雨面积 0.7km<sup>2</sup>，水库校核水位 76.24m，总库容 28 万 m<sup>3</sup>，正常蓄水位 75m，正常库容 19 万 m<sup>3</sup>。设计灌溉面积 0.1 万亩，有效灌溉面积 0.06 万亩。保护区范围内人口 0.2 万余人，耕地 0.41 万亩。是一座以灌溉防洪为主，兼有养殖等综合效益的小（2）型水库。

石塘水库是 1957 年建成的一座小（2）型水库，位于临湘市坦渡乡五星村，属坦渡河。距坦渡乡政府 4km，距羊定公路 5km，地理位置重要。石塘水库集雨面积 0.5km<sup>2</sup>，水库校核水位 56.95m，总库容 12 万 m<sup>3</sup>，正常蓄水位 56.1m，正常库容 9.61 万 m<sup>3</sup>。设计灌溉面积 0.1 万亩，有效灌溉面积 0.05 万亩。保护区范围内人口 0.03 万余人，耕地 0.03 万亩。是一座以灌溉防洪为主，兼有养殖等综合效益的小（2）型水库。

石头坑水库是 1955 年建成的一座小（2）型水库，位于临湘市羊楼司镇双山村，属坦渡河。距羊楼司镇 3.5km，距临湘市城区 6.5km，地理位置重要。石头坑水库集雨面积 0.17km<sup>2</sup>，水库校核水位 144.23m，总库容 15 万 m<sup>3</sup>，正常蓄水位 113.95m，正常库容 13.56 万 m<sup>3</sup>。设计灌溉面积 0.055 万亩，有效灌溉面积 0.053 万亩。保护人口 1000 余人，耕地 0.055 万亩。是一座以灌溉防洪为主，兼有养殖等综合效益的小（2）型水库。

石堰水库是 1968 年建成的一座小（2）型水库，位于临湘市詹桥镇西冲村，属游港河。距詹桥镇 13.5km，地理位置重要。石堰水库集雨面积 2.0km<sup>2</sup>，水库校核水位 144.55m，总库容 18 万 m<sup>3</sup>，正常蓄水位 142.88m，正常库容 16.07 万 m<sup>3</sup>。设计灌溉面积 0.025 万亩，有效灌溉面积 0.025 万亩。保护区范围内居民稠密，人口 0.52 万余人，耕地 0.025 万亩。是一座以灌溉防洪为主，兼有养殖等综合效益的小（2）型水库。

舒家冲水库是 1990 年 1 月建成的一座小（2）型水库，位于临湘市羊楼司镇石壁村，属源潭河。距羊楼司镇 4km，距临湘市城区 18km，地理位置重要。舒家冲水库集雨面积 0.25km<sup>2</sup>，总库容 12 万 m<sup>3</sup>。设计灌溉面积 0.025 万亩，有效灌溉面积 0.02 万亩。保护人口 850 余人，耕地 0.023 万亩。是一座以灌溉防洪为主，兼有养殖等综合效益的小（2）型水库。

舒家冲水库是 1958 年建成的一座小（2）型水库，位于临湘市白云镇杨田村。距白云镇 10km，距临湘市城区 5km，地理位置重要。舒家冲水库集雨面积 0.2km<sup>2</sup>，水库校核水位 61.25m，总库容 11 万 m<sup>3</sup>，正常蓄水位 60.56m，正常库容 11 万 m<sup>3</sup>。设计灌溉面积 0.06 万亩，有效灌溉面积 0.03 万亩。保护人口 4000 余人，耕地 0.3 万亩。是一座以灌溉防洪为主，兼有养殖等综合效益的小（2）型水库。

双塘冲水库是 1961 年建成的一座小（2）型水库，位于临湘市五里牌乡千针村，属源潭河支流。距临湘城区 8km，距京港澳高速 0.5km，地理位置重要。双塘冲水库集雨面积 0.5km<sup>2</sup>，水库校核水位 75.32m，总库容 15 万 m<sup>3</sup>，正常蓄水位 74.2m，正常库容 13 万 m<sup>3</sup>。设计灌溉面积 0.08 万亩，有效灌溉面积 0.06 万亩。保护区范围人口 0.1 万余人，耕地 0.03 万亩。是一座以防洪灌溉为主，兼有养殖等综合效益的小（2）型水库。

水泉山水库是 1980 年建成的一座小（2）型水库，位于临湘市詹桥镇明月村，属游港河。距詹桥镇 6km，地理位置重要。水泉山水库集雨面积 0.5km<sup>2</sup>，水库校核水位 391.32m，总库容 17.7 万 m<sup>3</sup>，正常蓄水位 389.4m，正常库容 17 万 m<sup>3</sup>。设计灌溉面积 0.041 万亩，有效灌溉面积 0.041 万亩。保护区范围内居民稠密，人口 0.8 万余人，耕地 0.041 万亩。是一座以灌溉防洪为主，兼有养殖等综合效益的小（2）型水库。

四方水库是 1973 年建成的一座小（2）型水库，位于临湘市白羊田镇西山村。距白羊田镇 9km，距临湘市城区 35km，地理位置重要。四方水库集雨面积 1km<sup>2</sup>，水库校核水位 323.4m，总库容 30 万 m<sup>3</sup>，正常蓄水位 322m，正常库容 25.7 万 m<sup>3</sup>。设计灌溉面积 0.13 万亩，有效灌溉面积 0.0405 万亩。保护人口 1500 余人，耕地 0.12 万亩。是一座以灌溉防洪为主，兼有养殖等综合效益的小（2）型水库。

四口塘水库是 1974 年 1 月建成的一座小（2）型水库，位于临湘市羊楼司镇雅团村。距羊楼司镇 3.5km，距临湘市城区 7.2km，地理位置重要。四口塘水库集雨面积 0.9km<sup>2</sup>，总库容 10.5 万 m<sup>3</sup>。设计灌溉面积 0.03 万亩，有效灌溉面积 0.02 万亩。保护人口 900 余人，耕地 0.045 万亩。是一座以灌溉防洪为主，兼有养殖等综合效益的小（2）型水库。

四水归池水库是 1974 年建成的一座小（2）型水库，位于临湘市白羊田镇八百村。距白羊田镇 4.5km，距临湘市城区 35km，地理位置重要。四水归池水库集雨面积 0.6km<sup>2</sup>，水库校核水位 85.25m，总库容 12 万 m<sup>3</sup>，正常蓄水位 84m，正常库容 9 万 m<sup>3</sup>。设计灌溉面积 0.035 万亩，有效灌溉面积 0.031 万亩。保护人口 460 余人，耕地 0.05 万亩。是一座以灌溉防洪为主，兼有养殖等综合效益的小（2）型水库。

松树垅水库是 1955 年建成的一座小（2）型水库，位于临湘市长塘镇柳厂村，属洞庭湖水系新墙河支流。距长塘镇 6km，，地理位置重要。松树垅水库集雨面积 0.6km<sup>2</sup>，水库校核水位 109.39m，总库容 14 万 m<sup>3</sup>，正常蓄水位 107.86m，正常库容 12 万 m<sup>3</sup>。设计灌溉面积 0.015 万亩，有效灌溉面积 0.015 万亩。保护区范围人口 0.015 万余人，耕地 0.015 万亩。是一座以灌溉防洪为主，兼有养殖等综合效益的小（2）型水库。

宋家坳水库是 1973 年建成的一座小（2）型水库，位于临湘市五里牌乡松丰村，属源潭河支流。距临湘城区 15km，距五里牌乡集镇 5km，地理位置重要。宋家坳水库集雨面积 0.3km<sup>2</sup>，水库校核水位 88.37m，总库容 11 万 m<sup>3</sup>，正常蓄水位 87.50m，正常库容 10 万 m<sup>3</sup>。设计灌溉面积 0.06 万亩，有效灌溉面积 0.02 万亩。保护区范围人口 0.01 万余人，耕地 0.02 万亩。是一座以防洪灌溉为主，兼有养殖等综合效益的小（2）型水库。

谭家冲水库是 1959 年建成的一座小（2）型水库，位于临湘市桥东街道办事处五里村，属源潭河支流。距临湘市城区 0.3km，地理位置重要。谭家冲水库集雨面积 0.5km<sup>2</sup>，水库校核水位 69.33m，总库容 12 万 m<sup>3</sup>，正常蓄水位 68.12m，正常库容 10 万 m<sup>3</sup>。设计灌溉面积 0.01 万亩，有效灌溉面积 0.01 万亩。保护区范围人口 2.8 万余人，耕地 0.01 万亩。是一座以防洪灌溉为主，兼有养殖等综合效益的小（2）型水库。

潭冲水库是 1974 年建成的一座小（2）型水库，位于临湘市詹桥镇白竹村，属游港河。距詹桥镇 10.5km，地理位置重要。潭冲水库集雨面积 0.4km<sup>2</sup>，总库容 11 万 m<sup>3</sup>。设计灌溉面积 0.06 万亩，有效灌溉面积 0.06 万亩。保护区范围内居民稠密，人口 0.1 万余人，耕地 0.06 万亩。是一座以灌溉防洪为主，兼有养殖等综合效益的小（2）型水库。

塘家坳水库是 1967 年建成的一座小（2）型水库，位于临湘市詹桥镇贺畈居委会，属游港河。距詹桥镇 11.5km，地理位置重要。塘家坳水库集雨面积 0.5km<sup>2</sup>，总库容 13 万 m<sup>3</sup>。设计灌溉面积 0.06 万亩，有效灌溉面积 0.06 万亩。保护区范围内居民稠密，人口 0.1 万余人，耕地 0.06 万亩。是一座以灌溉防洪为主，兼有养殖等综合效益的小（2）型水库。

桃冲水库是 1965 年建成的一座小（2）型水库，位于临湘市聂市镇荆圣村，属源潭河。距聂市镇 5km，地理位置重要。桃冲水库集雨面积 1.3km<sup>2</sup>，水库校核水位 73.86m，总库容 15 万 m<sup>3</sup>，正常蓄水位 72.00m，正常库容 13 万 m<sup>3</sup>。设计灌溉面积 0.068 万亩，有效灌溉面积 0.02 万亩。保护区范围内居民稠密，人口 0.018 万余人，耕地 0.02 万亩。是一座以灌溉防洪为主，兼有养殖等综合效益的小（2）型水库。

田庄水库是 1982 年 12 月建成的一座小（2）型水库，位于临湘市羊楼司镇三港村。距羊楼司镇 1km，距临湘市城区 7.5km，地理位置重要。田庄水库集雨面积 0.3km<sup>2</sup>，总库容 12 万 m<sup>3</sup>。设计灌溉面积 0.04 万亩，有效灌溉面积 0.035 万亩。保护人口 720 余人，耕地 0.033 万亩。是一座以灌溉防洪为主，兼有养殖等综合效益的小（2）型水库。

铁工坡水库是 2007 年建成的一座小（2）型水库，位于临湘市忠防镇渔潭村，属新墙河支流。距忠防镇 9km。铁工坡水库集雨面积 0.45km<sup>2</sup>，总库容 10.5 万 m<sup>3</sup>。设计灌溉面积 0.1 万亩，有效灌溉面积 0.06 万亩。保护区范围内人口 0.018 万余人，耕地 0.021 万亩。是一座以灌溉防洪为主，兼有养殖等综合效益的小（2）型水库。

铁铺冲水库是 1966 年建成的一座小（2）型水库，位于临湘市聂市镇新安村，属源潭河。距聂市镇 6.5km，地理位置重要。铁铺冲水库集雨面积 0.3km<sup>2</sup>，总库容 20.5 万 m<sup>3</sup>。设计灌溉面积 0.02 万亩，有效灌溉面积 0.02 万亩。保护区范围内居民稠密，人口 0.06 万余人，耕地 0.02 万亩。是一座以灌溉防洪为主，兼有养殖等综合效益的小（2）型水库。

铁山头水库是 1959 年建成的一座小（2）型水库，位于临湘市定湖镇韩桥村，属坦渡河。距定湖镇 5km。铁山头水库集雨面积 0.14km<sup>2</sup>，水库校核水位 54.44m，

总库容 12 万 m<sup>3</sup>，正常蓄水位 54m，正常库容 7.5 万 m<sup>3</sup>。设计灌溉面积 0.1 万亩，有效灌溉面积 0.019 万亩。保护区范围内人口 0.04 万余人，耕地 0.03 万亩。是一座以灌溉防洪为主，兼有养殖等综合效益的小（2）型水库。

同家冲水库是 1959 年建成的一座小（2）型水库，位于临湘市桃林镇汤桥村，属新墙河支流。距桃林镇集镇 3km，据省道 S301 公路 1km，地理位置重要。同家冲水库集雨面积 0.2km<sup>2</sup>，水库校核水位 72.12m，总库容 12 万 m<sup>3</sup>，正常蓄水位 71.6m，正常库容 10 万 m<sup>3</sup>。设计灌溉面积 0.05 万亩，有效灌溉面积 0.05 万亩。保护区范围人口 0.03 万余人，耕地 0.04 万亩。是一座以防洪灌溉为主，兼有养殖等综合效益的小（2）型水库。

同乐水库是 1965 年建成的一座小（2）型水库，位于临湘市坦渡乡黄沙村，属坦渡河。距坦渡乡政府 9km，距羊定公路 3km，地理位置重要。同乐水库集雨面积 1km<sup>2</sup>，水库校核水位 91.32m，总库容 12 万 m<sup>3</sup>，正常蓄水位 89.1m，正常库容 7.71 万 m<sup>3</sup>。设计灌溉面积 0.03 万亩，有效灌溉面积 0.013 万亩。保护区范围内人口 0.052 万余人，耕地 0.053 万亩。是一座以灌溉防洪为主，兼有养殖等综合效益的小（2）型水库。

土冲水库是 1969 年建成的一座小（2）型水库，位于临湘市忠防镇新田村，属新墙河支流。距忠防镇 12km。土冲水库集雨面积 0.35km<sup>2</sup>，总库容 10 万 m<sup>3</sup>。设计灌溉面积 0.05 万亩，有效灌溉面积 0.045 万亩。保护区范围内人口 0.03 万余人，耕地 0.02 万亩。是一座以灌溉防洪为主，兼有养殖等综合效益的小（2）型水库。

土墙冲水库是 1991 年建成的一座小（2）型水库，位于临湘市五里牌乡楠木村，属源潭河支流。距临湘城区 10km，距五里牌乡集镇 10km，地理位置重要。土墙冲水库集雨面积 0.24km<sup>2</sup>，水库校核水位 77.75m，总库容 18 万 m<sup>3</sup>，正常蓄



水位 77.20m, 正常库容 11.01 万 m<sup>3</sup>。设计灌溉面积 0.05 万亩, 有效灌溉面积 0.03 万亩。保护区范围人口 0.06 万余人, 耕地 0.03 万亩。是一座以防洪灌溉为主, 兼有养殖等综合效益的小(2)型水库。

团结水库是 1970 年建成的一座小(2)型水库, 位于临湘市横铺乡月山村, 属新墙河支流。地理位置重要。团结水库集雨面积 1.5km<sup>2</sup>, 总库容 30 万 m<sup>3</sup>, 正常蓄水位 114m, 正常库容 24 万 m<sup>3</sup>。设计灌溉面积 380 亩, 有效灌溉面积 350 亩。保护区范围内居民人口 6000 余人, 耕地 1650 亩。是一座以灌溉为主, 兼有防洪、养殖等综合效益的小(2)型水库。

万家塘水库是 1991 年建成的一座小(2)型水库, 位于临湘市忠防镇沙坪村, 属新墙河支流。距忠防镇 2km。万家塘水库集雨面积 0.16km<sup>2</sup>, 水库校核水位 65.84m, 总库容 13 万 m<sup>3</sup>, 正常蓄水位 65.3m, 正常库容 9.95 万 m<sup>3</sup>。设计灌溉面积 0.05 万亩, 有效灌溉面积 0.04 万亩。保护区范围内人口 0.45 万余人, 耕地 0.25 万亩。是一座以灌溉防洪为主, 兼有养殖等综合效益的小(2)型水库。

万字塘水库是 1960 年建成的一座小(2)型水库, 位于临湘市乘风乡汤畈村, 属源潭河。距乘风乡约 2km, 地理位置重要。万字塘水库集雨面积 0.5km<sup>2</sup>, 水库校核水位 59.98m, 总库容 18 万 m<sup>3</sup>, 正常蓄水位 59.0m, 正常库容 15 万 m<sup>3</sup>。设计灌溉面积 500 亩, 有效灌溉面积 500 亩。保护区范围内居民人口 280 余人, 耕地 700 亩。是一座以灌溉防洪为主, 兼有养殖等综合效益的小(2)型水库。]

汪家水库是 1972 年建成的一座小(2)型水库, 位于临湘市聂市镇引水村, 属源潭河。距聂市镇 13km, 地理位置重要。汪家水库集雨面积 0.8km<sup>2</sup>, 水库校核水位 63.39m, 总库容 15 万 m<sup>3</sup>, 正常蓄水位 61.9m, 正常库容 12 万 m<sup>3</sup>。设计灌溉面积 0.03 万亩, 有效灌溉面积 0.03 万亩。保护区范围内居民稠密, 人口 0.05

万余人，耕地 0.03 万亩。是一座以灌溉防洪为主，兼有养殖等综合效益的小（2）型水库。

王冲水库是 1976 年建成的一座小（2）型水库，位于临湘市聂市镇官田村，属源潭河。距聂市镇 5km，地理位置重要。王冲水库集雨面积 0.45km<sup>2</sup>，总库容 20.8 万 m<sup>3</sup>。设计灌溉面积 0.03 万亩，有效灌溉面积 0.03 万亩。保护区范围内居民稠密，人口 0.03 万余人，耕地 0.03 万亩。是一座以灌溉防洪为主，兼有养殖等综合效益的小（2）型水库。

王家冲水库是 1957 年建成的一座小（2）型水库，位于临湘市五里牌乡小源村，属源潭河支流。距临湘城区 5km，距五里牌乡集镇 1.5km，距京广铁路 2km，地理位置重要。王家冲水库集雨面积 1.1km<sup>2</sup>，水库校核水位 99.69m，总库容 36 万 m<sup>3</sup>，正常蓄水位 98.7m，正常库容 30 万 m<sup>3</sup>。设计灌溉面积 0.1 万亩，有效灌溉面积 0.09 万亩。保护区范围人口 0.04 万余人，耕地 0.09 万亩。是一座以防洪灌溉为主，兼有养殖等综合效益的小（2）型水库。

王家塘水库是 1974 年建成的一座小（2）型水库，位于临湘市忠防镇响山村，属新墙河支流。距忠防镇 7.5km。王家塘水库集雨面积 0.35km<sup>2</sup>，总库容 21 万 m<sup>3</sup>。设计灌溉面积 0.1 万亩，有效灌溉面积 0.07 万亩。保护区范围内人口 0.063 万余人，耕地 0.02 万亩。是一座以灌溉防洪为主，兼有养殖等综合效益的小（2）型水库。

王洋洞水库是 1959 年建成的一座小（2）型水库，位于临湘市五里牌乡孔家村，属新墙河支流。距临湘城区 15km，距五里牌乡集镇 10km，地理位置重要。王洋洞水库集雨面积 0.7km<sup>2</sup>，水库校核水位 93.45m，总库容 13 万 m<sup>3</sup>，正常蓄水位 92.3m，正常库容 9.6 万 m<sup>3</sup>。设计灌溉面积 0.06 万亩，有效灌溉面积 0.06

万亩。保护区范围人口 0.03 万余人，耕地 0.06 万亩。是一座以防洪灌溉为主，兼有养殖等综合效益的小（2）型水库。

魏家水库是 1975 年建成的一座小（2）型水库，位于临湘市詹桥镇雁南村，属游港河。距詹桥镇 5km，地理位置重要。魏家水库集雨面积 0.4km<sup>2</sup>，水库校核水位 189.15m，总库容 25 万 m<sup>3</sup>，正常蓄水位 188.47m，正常库容 23 万 m<sup>3</sup>。设计灌溉面积 0.04 万亩，有效灌溉面积 0.03 万亩。保护区范围内居民稠密，人口 0.3 万余人，耕地 0.03 万亩。是一座以灌溉防洪为主，兼有养殖等综合效益的小（2）型水库。

翁家冲水库是 1965 年建成的一座小（2）型水库，位于临湘市聂市镇山河村，属源潭河。距聂市镇 4.5km，地理位置重要。翁家冲水库集雨面积 0.11km<sup>2</sup>，水库校核水位 52.99m，总库容 13.4 万 m<sup>3</sup>，正常蓄水位 52.50m，正常库容 10.4 万 m<sup>3</sup>。设计灌溉面积 0.03 万亩，有效灌溉面积 0.03 万亩。保护区范围内居民稠密，人口 0.0216 万余人，耕地 0.03 万亩。是一座以灌溉防洪为主，兼有养殖等综合效益的小（2）型水库。

乌咀水库是 1978 年建成的一座小（2）型水库，位于临湘市詹桥镇大界村，属游港河。距詹桥镇 5km，地理位置重要。乌咀水库集雨面积 0.4km<sup>2</sup>，水库校核水位 366.46m，总库容 20.2 万 m<sup>3</sup>，正常蓄水位 365.0m，正常库容 17.0 万 m<sup>3</sup>。设计灌溉面积 0.06 万亩，有效灌溉面积 0.03 万亩。保护区范围内居民稠密，人口 0.045 万余人，耕地 0.03 万亩。是一座以灌溉防洪为主，兼有养殖等综合效益的小（2）型水库。

乌婆冲水库是 1958 年建成的一座小（2）型水库，位于临湘市定湖镇韩桥村，属坦渡河。距定湖镇政府 1.8km，距羊定公路 2.5km，地理位置重要。乌婆冲水库集雨面积 0.3km<sup>2</sup>，水库校核水位 45.32m，总库容 14 万 m<sup>3</sup>，正常蓄水位 44.66m，

正常库容 12 万 m<sup>3</sup>。设计灌溉面积 0.04 万亩，有效灌溉面积 0.035 万亩。保护区范围内人口 0.22 万余人，耕地 0.11 万亩。是一座以灌溉防洪为主，兼有养殖等综合效益的小（2）型水库。

吴冲水库是 1968 年建成的一座小（2）型水库，位于临湘市聂市镇荆圣村，属源潭河。距聂市镇 8km，地理位置重要。吴冲水库集雨面积 0.40km<sup>2</sup>，水库校核水位 97.78m，总库容 20.0 万 m<sup>3</sup>，正常蓄水位 97.04m，正常库容 17.0 万 m<sup>3</sup>。设计灌溉面积 0.04 万亩，有效灌溉面积 0.04 万亩。保护区范围内居民稠密，人口 0.08 万余人，耕地 0.04 万亩。是一座以灌溉防洪为主，兼有养殖等综合效益的小（2）型水库。

吴家冲水库是 1964 年建成的一座小（2）型水库，位于临湘市长安街道办事处长城居委会，属源潭河支流。距临湘城区 0.5km，距京港澳高速 1km，距 107 国道 1km，地理位置重要。吴家冲水库集雨面积 1.8km<sup>2</sup>，水库校核水位 89.78m，总库容 32.81 万 m<sup>3</sup>，正常蓄水位 87.31m，正常库容 20 万 m<sup>3</sup>。设计灌溉面积 0.06 万亩，有效灌溉面积 0.06 万亩。保护区范围人口 0.12 万余人，耕地 0.16 万亩。是一座以防洪灌溉为主，兼有养殖等综合效益的小（2）型水库。

五家垅水库是 1998 年建成的一座小（2）型水库，位于临湘市忠防镇高坪村，属新墙河支流。距忠防镇 6km。五家垅水库集雨面积 0.16km<sup>2</sup>，水库校核水位 78.07m，总库容 14 万 m<sup>3</sup>，正常蓄水位 77.5m，正常库容 11 万 m<sup>3</sup>。设计灌溉面积 0.03 万亩，有效灌溉面积 0.0255 万亩。保护区范围内人口 0.03 万余人，耕地 0.03 万亩。是一座以灌溉防洪为主，兼有养殖等综合效益的小（2）型水库。

五家塘水库是 1974 年建成的一座小（2）型水库，位于临湘市桥东街道办事处向阳居委会，属源潭河支流。距临湘市城区 1km，距京港澳高速 0.5m，地理位置重要。五家塘水库集雨面积 0.68km<sup>2</sup>，水库校核水位 81.56m，总库容 38 万 m<sup>3</sup>，

正常蓄水位 80.6m，正常库容 32 万 m<sup>3</sup>。设计灌溉面积 0.06 万亩，有效灌溉面积 0.06 万亩。保护区范围人口 2 万余人，耕地 0.1 万亩。是一座以防洪灌溉为主，兼有供水等综合效益的小（2）型水库。

西冲水库是 1967 年建成的一座小（2）型水库，位于临湘市长塘镇柳厂村，属新墙河支流。距长塘镇集镇 4.7km，地理位置重要。西冲水库集雨面积 0.8km<sup>2</sup>，总库容 18 万 m<sup>3</sup>，正常蓄水位 63m，正常库容 15 万 m<sup>3</sup>。设计灌溉面积 0.05 万亩，有效灌溉面积 0.05 万亩。保护区范围人口 0.09 万余人，耕地 0.05 万亩。是一座以防洪灌溉为主，兼有养殖等综合效益的小（2）型水库。

西横水库是 1974 年建成的一座小（2）型水库，位于临湘市源潭镇同德村，属源潭河。地理位置重要。西横水库集雨面积 0.8km<sup>2</sup>，总库容 21.2 万 m<sup>3</sup>，正常蓄水位 37.5m，正常库容 17 万 m<sup>3</sup>。设计灌溉面积 270 亩，有效灌溉面积 130 亩。保护区范围内居民人口 230 余人，耕地 270 亩。是一座以灌溉为主，兼有防洪、养殖等综合效益的小（2）型水库。

西家水库是 1979 年建成的一座小（2）型水库，位于临湘市城南乡花园村，属源潭河。地理位置重要。西家水库集雨面积 0.18km<sup>2</sup>，总库容 10 万 m<sup>3</sup>，正常蓄水位 91m，正常库容 8.5 万 m<sup>3</sup>。设计灌溉面积 300 亩，有效灌溉面积 300 亩。保护区范围内居民人口 200 余人，耕地 300 亩。是一座以灌溉为主，兼有防洪、养殖等综合效益的小（2）型水库。

西龙水库是 1958 年建成的一座小（2）型水库，位于临湘市聂市镇权桥村，属源潭河。距聂市镇 5km，地理位置重要。西龙水库集雨面积 0.5km<sup>2</sup>，水库校核水位 56.46m，总库容 12 万 m<sup>3</sup>，正常蓄水位 55.10m，正常库容 8.5 万 m<sup>3</sup>。设计灌溉面积 0.068 万亩，有效灌溉面积 0.05 万亩。保护区范围内居民稠密，人口 0.05

万余人，耕地 0.05 万亩。是一座以灌溉防洪为主，兼有养殖等综合效益的小（2）型水库。

虾西塘水库是 1965 年建成的一座小（2）型水库，位于临湘市桃林镇长春村，属新墙河支流。距临湘市城区 35km，距桃林镇集镇 5km，地理位置重要。虾西塘水库集雨面积 0.15km<sup>2</sup>，水库校核水位 91.31m，总库容 27 万 m<sup>3</sup>，正常蓄水位 90.69m，正常库容 18 万 m<sup>3</sup>。设计灌溉面积 0.02 万亩，有效灌溉面积 0.02 万亩。保护区范围人口 0.03 万余人，耕地 0.03 万亩。是一座以防洪灌溉为主，兼有养殖等综合效益的小（2）型水库。

峡山水库是 1989 年建成的一座小（2）型水库，位于临湘市聂市镇彭畈村，属源潭河。距聂市镇 5km，地理位置重要。峡山水库集雨面积 0.11km<sup>2</sup>，水库校核水位 76.45m，总库容 11 万 m<sup>3</sup>，正常蓄水位 76.00m，正常库容 10 万 m<sup>3</sup>。设计灌溉面积 0.068 万亩，有效灌溉面积 0.05 万亩。保护区范围内居民稠密，人口 0.0215 万余人，耕地 0.05 万亩。是一座以灌溉防洪为主，兼有养殖等综合效益的小（2）型水库。

下底坡水库是 1982 年建成的一座小（2）型水库，位于临湘市城南乡花园村，属源潭河。地理位置重要。下底坡水库集雨面积 0.15km<sup>2</sup>，总库容 10 万 m<sup>3</sup>，正常蓄水位 89m，正常库容 9 万 m<sup>3</sup>。设计灌溉面积 200 亩，有效灌溉面积 200 亩。保护区范围内居民人口 200 余人，耕地 300 亩。是一座以灌溉为主，兼有防洪、养殖等综合效益的小（2）型水库。

下家冲水库是 1982 年建成的一座小（2）型水库，位于临湘市源潭镇平湖村，属源潭河。地理位置重要。下家冲水库集雨面积 0.85km<sup>2</sup>，总库容 16 万 m<sup>3</sup>，正常蓄水位 49m。设计灌溉面积 500 亩，有效灌溉面积 300 亩。保护区范围内居民

人口 350 余人，耕地 500 亩。是一座以灌溉为主，兼有防洪、养殖等综合效益的小（2）型水库。

下家冲水库是 1991 年建成的一座小（2）型水库，位于临湘市聂市镇东岳村，属源潭河。距聂市镇 5km，地理位置重要。下家冲水库集雨面积 0.32km<sup>2</sup>，水库校核水位 81.21m，总库容 21.8 万 m<sup>3</sup>，正常蓄水位 80.40m，正常库容 17.8 万 m<sup>3</sup>。设计灌溉面积 0.03 万亩，有效灌溉面积 0.03 万亩。保护区范围内居民稠密，人口 0.02 万余人，耕地 0.03 万亩。是一座以灌溉防洪为主，兼有养殖等综合效益的小（2）型水库。

下坡水库是 1964 年建成的一座小（2）型水库，位于临湘市桃林镇永丰村，属新墙河支流。距临湘市城区 17km，地理位置重要。下坡水库水库集雨面积 0.5km<sup>2</sup>，水库校核水位 74.2m，总库容 14 万 m<sup>3</sup>，正常蓄水位 73.3m，正常库容 12.3 万 m<sup>3</sup>。设计灌溉面积 0.04 万亩，有效灌溉面积 0.04 万亩。保护区范围人口 0.13 万余人，耕地 0.04 万亩。是一座以防洪灌溉为主，兼有养殖等综合效益的小（2）型水库。

下正冲水库是 1959 年建成的一座小（2）型水库，位于临湘市羊楼司镇金鸡村，属新墙河支流。距临湘市城区 30km，地理位置重要。下正冲水库集雨面积 1.1km<sup>2</sup>，水库校核水位 76.71m，总库容 37.58 万 m<sup>3</sup>，正常蓄水位 75m，正常库容 24 万 m<sup>3</sup>。设计灌溉面积 0.07 万亩，有效灌溉面积 0.07 万亩。保护人口 4000 余人，耕地 0.2 万亩。是一座以灌溉防洪为主，兼有养殖等综合效益的小（2）型水库。

下朱家垅水库是 1956 年建成的一座小（2）型水库，位于临湘市坦渡乡百万村，属坦渡河。距坦渡乡政府 4km，距羊定公路 2.5km，地理位置重要。下朱家垅水库集雨面积 0.4km<sup>2</sup>，水库校核水位 45.53m，总库容 20 万 m<sup>3</sup>，正常蓄水位

45m，正常库容 11 万 m<sup>3</sup>。设计灌溉面积 0.03 万亩，有效灌溉面积 0.015 万亩。保护区范围内人口 0.038 万余人，耕地 0.05 万亩。是一座以灌溉防洪为主，兼有养殖等综合效益的小（2）型水库。

弦泥冲水库是 1972 年建成的一座小（2）型水库，位于临湘市五里牌乡白塘村，属源潭河支流。距临湘城区 6km，距五里牌乡集镇 3km，地理位置重要。弦泥冲水库集雨面积 1.3km<sup>2</sup>，水库校核水位 75.32m，总库容 81.6 万 m<sup>3</sup>，正常蓄水位 74.44m，正常库容 80 万 m<sup>3</sup>。设计灌溉面积 0.24 万亩，有效灌溉面积 0.2 万亩。保护区范围人口 0.7 万余人，耕地 0.35 万亩。是一座以防洪灌溉为主，兼有养殖等综合效益的小（2）型水库。

向家冲水库是 1970 年建成的一座小（2）型水库，位于临湘市忠防镇邱坪村，属新墙河支流。距忠防镇 6.5km。向家冲水库集雨面积 0.5km<sup>2</sup>，总库容 10 万 m<sup>3</sup>。设计灌溉面积 0.03 万亩，有效灌溉面积 0.02 万亩。保护区范围内人口 0.03 万余人，耕地 0.03 万亩。是一座以灌溉防洪为主，兼有养殖等综合效益的小（2）型水库。

向家冲水库是 1967 年建成的一座小（2）型水库，位于临湘市城南乡三联村，属源潭河。距城南乡 6km，地理位置重要。向家冲水库集雨面积 1.75km<sup>2</sup>，水库校核水位 106.14m，总库容 33.0 万 m<sup>3</sup>，正常蓄水位 104.5m，正常库容 18.5 万 m<sup>3</sup>。设计灌溉面积 580 亩，有效灌溉面积 520 亩。保护区范围内居民人口 720 余人，耕地 577 亩。是一座以灌溉防洪为主，兼有养殖等综合效益的小（2）型水库。

项家冲水库是 1968 年建成的一座小（2）型水库，位于临湘市桥东街道办事处向阳居委会，属源潭河支流。距京港澳高速 50m，距 107 国道 100m，地理位置重要。项家冲水库集雨面积 0.6km<sup>2</sup>，水库校核水位 93.8m，总库容 26.84 万



m<sup>3</sup>，正常蓄水位 92.20m，正常库容 20.45 万 m<sup>3</sup>。设计灌溉面积 0.14 万亩，有效灌溉面积 0.14 万亩。保护区范围人口 2.42 万余人，耕地 0.11 万亩。是一座以防洪灌溉为主，兼有养殖等综合效益的小（2）型水库。

小塘冲水库是 1958 年建成的一座小（2）型水库，位于临湘市聂市镇引水村，属源潭河。距聂市镇 5km，地理位置重要。小塘冲水库集雨面积 0.35km<sup>2</sup>，水库校核水位 63.77m，总库容 20 万 m<sup>3</sup>，正常蓄水位 62.70m，正常库容 12.09 万 m<sup>3</sup>。设计灌溉面积 0.04 万亩，有效灌溉面积 0.04 万亩。保护区范围内居民稠密，人口 0.04 万余人，耕地 0.04 万亩。是一座以灌溉防洪为主，兼有养殖等综合效益的小（2）型水库。

肖家冲水库是 1960 年建成的一座小（2）型水库，位于临湘市忠防镇渔潭村，属新墙河支流。距忠防镇 9km。肖家冲水库集雨面积 0.25km<sup>2</sup>，总库容 10.5 万 m<sup>3</sup>。设计灌溉面积 0.04 万亩，有效灌溉面积 0.038 万亩。保护区范围内人口 0.03 万余人，耕地 0.03 万亩。是一座以灌溉防洪为主，兼有养殖等综合效益的小（2）型水库。

谢家冲水库是 1958 年建成的一座小（2）型水库，位于临湘市五里牌乡烟冲村，属新墙河支流。距临湘城区 15km，距五里牌乡集镇 10km，地理位置重要。谢家冲水库集雨面积 0.5km<sup>2</sup>，水库校核水位 88.32m，总库容 14 万 m<sup>3</sup>，正常蓄水位 87.6m，正常库容 10.5 万 m<sup>3</sup>。设计灌溉面积 0.02 万亩，有效灌溉面积 0.02 万亩。保护区范围人口 0.03 万余人，耕地 0.02 万亩。是一座以防洪灌溉为主，兼有养殖等综合效益的小（2）型水库。

谢家垅水库是 1972 年建成的一座小（2）型水库，位于临湘市忠防镇木形村，属新墙河支流。距忠防镇 12km。谢家垅水库集雨面积 0.5km<sup>2</sup>，水库校核水位 76.17m，总库容 15 万 m<sup>3</sup>，正常蓄水位 75.25m，正常库容 10.35 万 m<sup>3</sup>。设计灌

溉面积 0.022 万亩，有效灌溉面积 0.02 万亩。保护区范围内人口 0.1 万余人，耕地 0.02 万亩。是一座以灌溉防洪为主，兼有养殖等综合效益的小（2）型水库。

谢坡塘水库是 1958 年建成的一座小（2）型水库，位于临湘市城南乡大岭村，属源潭河。距城南乡 6km，地理位置重要。谢坡塘水库集雨面积 0.4km<sup>2</sup>，水库校核水位 67.27m，总库容 18.0 万 m<sup>3</sup>，正常蓄水位 66.4m，正常库容 11.8 万 m<sup>3</sup>。设计灌溉面积 250 亩，有效灌溉面积 250 亩。保护区范围内居民人口 520 余人，耕地 300 亩。是一座以灌溉为主，兼有防洪、养殖等综合效益的小（2）型水库。

新冲口水库是 1957 年建成的一座小（2）型水库，位于临湘市长塘镇曹田村，属洞庭湖水系新墙河支流。距临湘城区 26km，距长塘镇 3.2km，地理位置重要。新冲口水库集雨面积 0.35km<sup>2</sup>，水库校核水位 60.23m，总库容 12.3 万 m<sup>3</sup>，正常蓄水位 59.00m，正常库容 9.6 万 m<sup>3</sup>。设计灌溉面积 0.05 万亩，有效灌溉面积 0.04 万亩。保护区范围人口 0.03 万余人，耕地 0.05 万亩。是一座以灌溉防洪为主，兼有养殖等综合效益的小（2）型水库。

新开塘水库是 1991 年建成的一座小（2）型水库，位于临湘市五里牌乡新球村，属源潭河支流。距临湘城区 7km，距五里牌乡集镇 3km，地理位置重要。新开塘水库集雨面积 0.16km<sup>2</sup>，水库校核水位 54.71m，总库容 16 万 m<sup>3</sup>，正常蓄水位 54.18m，正常库容 13.1 万 m<sup>3</sup>。设计灌溉面积 0.02 万亩，有效灌溉面积 0.01 万亩。保护区范围人口 0.01 万余人，耕地 0.01 万亩。是一座以防洪灌溉为主，兼有养殖等综合效益的小（2）型水库。

新塘水库是 1960 年建成的一座小（2）型水库，位于临湘市忠防镇双港村，属新墙河支流。距忠防镇 6km。新塘水库集雨面积 0.3km<sup>2</sup>，总库容 10 万 m<sup>3</sup>。设计灌溉面积 0.03 万亩，有效灌溉面积 0.02 万亩。保护区范围内人口 0.03 万余

人，耕地 0.07 万亩。是一座以灌溉防洪为主，兼有养殖等综合效益的小（2）型水库。

新屋岭水库是 1976 年建成的一座小（2）型水库，位于临湘市长塘镇何洞村，属洞庭湖水系新墙河支流。距临湘城区 26km，距长塘镇 3.2km，地理位置重要。新屋岭水库集雨面积 0.35km<sup>2</sup>，水库校核水位 121.49m，总库容 12 万 m<sup>3</sup>，正常蓄水位 120m，正常库容 8.7 万 m<sup>3</sup>。设计灌溉面积 0.03 万亩，有效灌溉面积 0.02 万亩。保护区范围人口 0.02 万余人，耕地 0.03 万亩。是一座以防洪灌溉为主，兼有养殖等综合效益的小（2）型水库。

胥家冲水库是 1973 年建成的一座小（2）型水库，位于临湘市白云镇水井村。距白云镇 4km，距临湘市城区 10km，地理位置重要。胥家冲水库集雨面积 0.8km<sup>2</sup>，水库校核水位 94.07m，总库容 13 万 m<sup>3</sup>，正常蓄水位 92.6m，正常库容 9.5 万 m<sup>3</sup>。设计灌溉面积 0.02 万亩，有效灌溉面积 0.02 万亩。保护人口 600 余人，耕地 0.04 万亩。是一座以灌溉防洪为主，兼有养殖等综合效益的小（2）型水库。

鸦山水库是 1959 年建成的一座小（2）型水库，位于临湘市忠防镇木形村，属新墙河支流。距忠防镇 2km。鸦山水库集雨面积 1km<sup>2</sup>，水库校核水位 88.5m，总库容 12 万 m<sup>3</sup>，正常蓄水位 86.9m，正常库容 9.11 万 m<sup>3</sup>。设计灌溉面积 0.04 万亩，有效灌溉面积 0.03 万亩。保护区范围内人口 0.3 万余人，耕地 0.02 万亩。是一座以灌溉防洪为主，兼有养殖等综合效益的小（2）型水库。

淹家冲水库是 1978 年 12 月建成的一座小（2）型水库，位于临湘市羊楼司镇水田村，属源潭河。距羊楼司镇 2km，距临湘市城区 6km，地理位置重要。淹家冲水库集雨面积 11.3km<sup>2</sup>，总库容 22.5 万 m<sup>3</sup>。设计灌溉面积 0.07 万亩，有效灌溉面积 0.06 万亩。保护人口 1100 余人，耕地 0.13 万亩。是一座以灌溉防洪为主，兼有养殖等综合效益的小（2）型水库。

严家冲水库是 1991 年建成的一座小（2）型水库，位于临湘市聂市镇权桥村，属源潭河。距聂市镇 6.5km，地理位置重要。严家冲水库集雨面积 0.28km<sup>2</sup>，水库校核水位 56.95m，总库容 22.1 万 m<sup>3</sup>，正常蓄水位 56.4m，正常库容 20.87 万 m<sup>3</sup>。设计灌溉面积 0.04 万亩，有效灌溉面积 0.03 万亩。保护区范围内居民稠密，人口 0.05 万余人，耕地 0.03 万亩。是一座以灌溉防洪为主，兼有养殖等综合效益的小（2）型水库。

杨坳冲水库是 1959 年建成的一座小（2）型水库，位于临湘市忠防镇汀畈村，属新墙河支流。距忠防镇 0.5km。杨坳冲水库集雨面积 0.25km<sup>2</sup>，总库容 10 万 m<sup>3</sup>。设计灌溉面积 0.03 万亩，有效灌溉面积 0.03 万亩。保护区范围内人口 0.08 万余人，耕地 0.021 万亩。是一座以灌溉防洪为主，兼有养殖等综合效益的小（2）型水库。

杨家冲水库是 1957 年建成的一座小（2）型水库，位于临湘市桃林镇塘下村，属新墙河支流。距临湘市城区 23km，距桃林镇集镇 3.5km，地理位置重要。杨家冲水库集雨面积 0.45km<sup>2</sup>，水库校核水位 69.06m，总库容 12 万 m<sup>3</sup>，正常蓄水位 67.9m，正常库容 10 万 m<sup>3</sup>。设计灌溉面积 0.05 万亩，有效灌溉面积 0.05 万亩。保护区范围人口 0.03 万余人，耕地 0.08 万亩。是一座以防洪灌溉为主，兼有养殖等综合效益的小（2）型水库。

杨家冲水库是 1965 年建成的一座小（2）型水库，位于临湘市五里牌乡火炬村，属长江干流水系源潭河支流。距临湘城区 4km，地理位置重要。杨家冲水库集雨面积 1km<sup>2</sup>，水库校核水位 67.88m，总库容 22.68 万 m<sup>3</sup>，正常蓄水位 66.10m，正常库容 20.76 万 m<sup>3</sup>。设计灌溉面积 0.02 万亩，有效灌溉面积 0.02 万亩。保护区范围人口 0.08 万余人，耕地 0.11 万亩。是一座以灌溉防洪为主，兼有养殖等综合效益的小（2）型水库。

杨家冲水库是 1958 年建成的一座小（2）型水库，位于临湘市定湖镇高山村，属坦渡河。距定湖镇政府 2km，距羊定公路 2.5km，地理位置重要。杨家冲水库集雨面积 0.6km<sup>2</sup>，水库校核水位 100.57m，总库容 12 万 m<sup>3</sup>，正常蓄水位 99.63m，正常库容 8.48 万 m<sup>3</sup>。设计灌溉面积 0.035 万亩，有效灌溉面积 0.03 万亩。保护区范围内人口 0.035 万余人，耕地 0.03 万亩。是一座以灌溉防洪为主，兼有养殖等综合效益的小（2）型水库。

杨岭水库是 2002 年建成的一座小（2）型水库，位于临湘市定湖镇高山村，属坦渡河。距定湖镇政府 1.8km，距京珠高速 7.5km，地理位置重要。杨岭水库集雨面积 0.4km<sup>2</sup>，水库校核水位 96.31m，总库容 18 万 m<sup>3</sup>，正常蓄水位 95.48m，正常库容 16.38 万 m<sup>3</sup>。设计灌溉面积 0.038 万亩，有效灌溉面积 0.035 万亩。保护区范围内人口 0.6 万余人，耕地 0.165 万亩。是一座以灌溉防洪为主，兼有养殖等综合效益的小（2）型水库。

杨树冲水库是 1991 年建成的一座小（2）型水库，位于临湘市聂市镇安垅村，属源潭河。距聂市镇 5.2km，地理位置重要。杨树冲水库集雨面积 0.18km<sup>2</sup>，水库校核水位 54.56m，总库容 16 万 m<sup>3</sup>，正常蓄水位 54.00m，正常库容 13.8 万 m<sup>3</sup>。设计灌溉面积 0.068 万亩，有效灌溉面积 0.026 万亩。保护区范围内居民稠密，人口 0.0210 万余人，耕地 0.026 万亩。是一座以灌溉防洪为主，兼有养殖等综合效益的小（2）型水库。

杨树塘水库是 1991 年建成的一座小（2）型水库，位于临湘市长塘镇新生村，属洞庭湖水系新墙河支流。距临湘城区 26km，距长塘镇 10km，地理位置重要。杨树塘水库集雨面积 0.7km<sup>2</sup>，水库校核水位 193.71m，总库容 12 万 m<sup>3</sup>，正常蓄水位 91.90m，正常库容 10 万 m<sup>3</sup>。设计灌溉面积 0.04 万亩，有效灌溉面积 0.04

万亩。保护区范围人口 0.05 万余人，耕地 0.04 万亩。是一座以灌溉防洪为主，兼有养殖等综合效益的小（2）型水库。

杨四塘水库是 1991 年建成的一座小（2）型水库，位于临湘市城南乡大岭村，属源潭河。地理位置重要。杨四塘水库集雨面积 0.21km<sup>2</sup>，总库容 12 万 m<sup>3</sup>，正常蓄水位 61.5m，正常库容 10 万 m<sup>3</sup>。设计灌溉面积 300 亩，有效灌溉面积 300 亩。保护区范围内居民人口 200 余人，耕地 300 亩。是一座以灌溉为主，兼有防洪、养殖等综合效益的小（2）型水库。

杨四屋水库是 1959 年建成的一座小（2）型水库，位于临湘市长塘镇何洞村，属洞庭湖水系新墙河支流。距临湘城区 26km，距长塘镇 3.2km，地理位置重要。杨四屋水库集雨面积 0.35km<sup>2</sup>，水库校核水位 78.84m，总库容 13 万 m<sup>3</sup>，正常蓄水位 79.90m，正常库容 11.2 万 m<sup>3</sup>。设计灌溉面积 0.04 万亩，有效灌溉面积 0.083 万亩。保护区范围人口 0.03 万余人，耕地 0.04 万亩。是一座以防洪灌溉为主，兼有养殖等综合效益的小（2）型水库。

姚家冲水库是 1964 年建成的一座小（2）型水库，位于临湘市城南乡栗楠村，属源潭河。距城南乡 7.2km，地理位置重要。姚家冲水库集雨面积 1.2km<sup>2</sup>，水库校核水位 113.13m，总库容 12.96 万 m<sup>3</sup>，正常蓄水位 111.36m，正常库容 8 万 m<sup>3</sup>。设计灌溉面积 124 亩，有效灌溉面积 120 亩。保护区范围内居民人口 850 余人，耕地 300 亩。是一座以灌溉防洪为主，兼有养殖等综合效益的小（2）型水库。

姚家冲水库是 1957 年建成的一座小（2）型水库，位于临湘市羊楼司镇柘庄村。距羊楼司镇 2km，距临湘市城区 13km，地理位置重要。姚家冲水库集雨面积 0.3km<sup>2</sup>，水库校核水位 158.44m，总库容 13 万 m<sup>3</sup>，正常蓄水位 157.33m，正常库容 10.5 万 m<sup>3</sup>。设计灌溉面积 0.04 万亩，有效灌溉面积 0.035 万亩。保护人

口 1200 余人，耕地 0.045 万亩。是一座以灌溉防洪为主，兼有养殖等综合效益的小（2）型水库。

姚家冲水库是 1963 年 12 月建成的一座小（2）型水库，位于临湘市羊楼司镇新冲村，属坦渡河。距羊楼司镇 3.5km，距临湘市城区 6.5km，地理位置重要。姚家冲水库集雨面积 0.2km<sup>2</sup>，水库校核水位 92.26m，总库容 16 万 m<sup>3</sup>，正常蓄水位 91.5m，正常库容 12.66 万 m<sup>3</sup>。设计灌溉面积 0.045 万亩，有效灌溉面积 0.04 万亩。保护人口 1000 余人，耕地 0.045 万亩。是一座以灌溉防洪为主，兼有养殖等综合效益的小（2）型水库。

姚家水库是 1977 年 12 月建成的一座小（2）型水库，位于临湘市羊楼司镇五爱村，属源潭河。距羊楼司镇 2.5km，距临湘市城区 6.5km，地理位置重要。姚家水库集雨面积 9.4km<sup>2</sup>，总库容 21.3 万 m<sup>3</sup>。设计灌溉面积 0.06 万亩，有效灌溉面积 0.05 万亩。保护人口 900 余人，耕地 0.055 万亩。是一座以灌溉防洪为主，兼有养殖等综合效益的小（2）型水库。

瑶头水库是 1954 年建成的一座小（2）型水库，位于临湘市坦渡乡五星村，属坦渡河。距坦渡乡政府 2km，距京珠高速公路 2.8km，地理位置重要。瑶头水库集雨面积 0.5km<sup>2</sup>，水库校核水位 43.72m，总库容 18 万 m<sup>3</sup>，正常蓄水位 43.23m，正常库容 15 万 m<sup>3</sup>。设计灌溉面积 0.3 万亩，有效灌溉面积 0.1 万亩。保护区范围内人口 0.15 万余人，耕地 0.02 万亩。是一座以灌溉防洪为主，兼有养殖等综合效益的小（2）型水库。

野鱼冲水库是 1991 年建成的一座小（2）型水库，位于临湘市聂市镇高潮村，属源潭河。距聂市镇 2km，地理位置重要。野鱼冲水库集雨面积 0.35km<sup>2</sup>，水库校核水位 36.45m，总库容 12 万 m<sup>3</sup>，正常蓄水位 35.5m，正常库容 10 万 m<sup>3</sup>。设计灌溉面积 0.028 万亩，有效灌溉面积 0.020 万亩。保护区范围内居民稠密，人

口 0.0240 万余人，耕地 0.020 万亩。是一座以灌溉防洪为主，兼有养殖等综合效益的小（2）型水库。

益台山水库是 1957 年建成的一座小（2）型水库，位于临湘市定湖镇高山村，属新墙河支流。距定湖镇政府 10km，距标准化乡公路 1.2km，地理位置重要。益台山水库集雨面积 0.4km<sup>2</sup>，水库校核水位 100.98m，总库容 31 万 m<sup>3</sup>，正常蓄水位 100m，正常库容 26 万 m<sup>3</sup>。设计灌溉面积 0.05 万亩，有效灌溉面积 0.03 万亩。保护区范围内人口 0.2 万余人，耕地 0.31 万亩。是一座以灌溉防洪为主，兼有养殖等综合效益的小（2）型水库。

阴家垅水库是 2007 年建成的一座小（2）型水库，位于临湘市忠防镇沙坪村，属新墙河支流。距忠防镇 7.5km。阴家垅水库集雨面积 0.22km<sup>2</sup>，总库容 15.1 万 m<sup>3</sup>。设计灌溉面积 0.04 万亩，有效灌溉面积 0.03 万亩。保护区范围内人口 0.03 万余人，耕地 0.03 万亩。是一座以灌溉防洪为主，兼有养殖等综合效益的小（2）型水库。

友爱水库是 1980 年 1 月建成的一座小（2）型水库，位于临湘市羊楼司镇友爱村。距羊楼司镇 8km，距临湘市城区 25km，地理位置重要。友爱水库集雨面积 0.8km<sup>2</sup>，总库容 10 万 m<sup>3</sup>。设计灌溉面积 0.035 万亩，有效灌溉面积 0.03 万亩。保护人口 1000 余人，耕地 0.07 万亩。是一座以灌溉防洪为主，兼有养殖等综合效益的小（2）型水库。

余家垅水库是 1990 年建成的一座小（2）型水库，位于临湘市长塘镇车轮村，属洞庭湖水系新墙河支流。距临湘城区 26km，距长塘镇 3.2km，地理位置重要。余家垅水库集雨面积 0.1km<sup>2</sup>，水库校核水位 85.68m，总库容 11 万 m<sup>3</sup>，正常蓄水位 85.15m，正常库容 8.5 万 m<sup>3</sup>。设计灌溉面积 0.03 万亩，有效灌溉面积 0.03



万亩。保护区范围人口 0.03 万余人，耕地 0.4 万亩。是一座以灌溉防洪为主，兼有养殖等综合效益的小（2）型水库。

渔洞水库是 1971 年建成的一座小（2）型水库，位于临湘市忠防镇沙坪村，属新墙河支流。距忠防镇 1.5km，距京珠高速 5km，地理位置重要。渔洞水库集雨面积 4km<sup>2</sup>，水库校核水位 125.47m，总库容 69.51 万 m<sup>3</sup>，正常蓄水位 122.5m，正常库容 35 万 m<sup>3</sup>。渔洞水库大坝为重力式浆砌石坝，大坝全段溢流，溢流坝段总长 45m。设计灌溉面积 0.1 万亩，有效灌溉面积 0.1 万亩。保护区范围内人口 0.086 万余人，耕地 0.1 万亩。是一座以灌溉防洪为主，兼有养殖等综合效益的小（2）型水库。

吁家垅水库是 1959 年建成的一座小（2）型水库，位于临湘市五里牌乡白塘村，属源潭河支流。距临湘城区 8km，距五里牌乡集镇 5km，地理位置重要。吁家垅水库集雨面积 0.3km<sup>2</sup>，水库校核水位 62.82m，总库容 20 万 m<sup>3</sup>，正常蓄水位 62.3m，正常库容 18 万 m<sup>3</sup>。设计灌溉面积 0.03 万亩，有效灌溉面积 0.03 万亩。保护区范围人口 0.01 万余人，耕地 0.02 万亩。是一座以防洪灌溉为主，兼有养殖等综合效益的小（2）型水库。

曾大屋水库是 1959 年建成的一座小（2）型水库，位于临湘市儒溪镇丁坊村，属源潭河。距儒溪镇 15km，地理位置重要。曾大屋水库集雨面积 0.23km<sup>2</sup>，水库校核水位 48.18m，总库容 14 万 m<sup>3</sup>，正常蓄水位 47.00m，正常库容 8.73 万 m<sup>3</sup>。设计灌溉面积 700 亩，有效灌溉面积 700 亩。保护区范围内居民人口 600 余人，耕地 700 亩。是一座以灌溉防洪为主，兼有养殖等综合效益的小（2）型水库。

曾家冲水库是 1964 年建成的一座小（2）型水库，位于临湘市白云镇毛湾村。距白云镇 4km，距临湘市城区 3km，地理位置重要。曾家冲水库集雨面积 0.9km<sup>2</sup>，水库校核水位 77.32m，总库容 22 万 m<sup>3</sup>，正常蓄水位 75.5m，正常库容 18 万 m<sup>3</sup>。

设计灌溉面积 0.062 万亩，有效灌溉面积 0.062 万亩。保护人口 2800 余人，耕地 0.1 万亩。是一座以灌溉防洪为主，兼有养殖等综合效益的小（2）型水库。

张房冲水库是 1960 年建成的一座小（2）型水库，位于临湘市白云镇路丰村。距白云镇 4km，距临湘市城区 9km，地理位置重要。张房冲水库集雨面积 0.8km<sup>2</sup>，水库校核水位 104.56m，总库容 28 万 m<sup>3</sup>，正常蓄水位 103.5m，正常库容 25 万 m<sup>3</sup>。设计灌溉面积 0.13 万亩，有效灌溉面积 0.13 万亩。保护人口 3000 余人，耕地 0.2 万亩。是一座以灌溉防洪为主，兼有养殖等综合效益的小（2）型水库。

张古洞水库是 1965 年建成的一座小（2）型水库，位于临湘市桃林镇坪上村，属新墙河支流。距桃林镇集镇 12km，地理位置重要。张古洞水库集雨面积 0.5km<sup>2</sup>，水库校核水位 96.00m，总库容 31 万 m<sup>3</sup>，正常蓄水位 95.00m，正常库容 25 万 m<sup>3</sup>。设计灌溉面积 0.05 万亩，有效灌溉面积 0.05 万亩。保护区范围人口 0.21 万余人，耕地 0.05 万亩。是一座以防洪灌溉为主，兼有养殖等综合效益的小（2）型水库。

张家冲水库是 1978 年建成的一座小（2）型水库，位于临湘市源潭镇万竹村，属源潭河。距源潭镇约 12km，地理位置重要。张家冲水库集雨面积 0.25km<sup>2</sup>，水库校核水位 66.06m，总库容 14 万 m<sup>3</sup>，正常蓄水位 65.17m，正常库容 12 万 m<sup>3</sup>。设计灌溉面积 250 亩，有效灌溉面积 250 亩。保护区范围内居民人口 150 余人，耕地 320 亩。是一座以灌溉防洪为主，兼有养殖等综合效益的小（2）型水库。

张马山水库是 1962 年建成的一座小（2）型水库，位于临湘市五里牌乡许畈村，属新墙河支流。距临湘城区 23km，距五里牌乡集镇 3.5km，地理位置重要。张马山水库集雨面积 0.3km<sup>2</sup>，水库校核水位 109.35m，总库容 12 万 m<sup>3</sup>，正常蓄水位 108.49m，正常库容 10 万 m<sup>3</sup>。设计灌溉面积 0.05 万亩，有效灌溉面积 0.04

万亩。保护区范围人口 0.1 万余人，耕地 0.05 万亩。是一座以防洪灌溉为主，兼有养殖等综合效益的小（2）型水库。

柘树湾水库是 1979 年 12 月建成的一座小（2）型水库，位于临湘市羊楼司镇砖屋村。距羊楼司镇 4km，距临湘市城区 8km，地理位置重要。柘树湾水库集雨面积 7.5km<sup>2</sup>，总库容 20.8 万 m<sup>3</sup>。设计灌溉面积 0.04 万亩，有效灌溉面积 0.03 万亩。保护人口 730 余人，耕地 0.047 万亩。是一座以灌溉防洪为主，兼有养殖等综合效益的小（2）型水库。

中间水库是 1960 年建成的一座小（2）型水库，位于临湘市忠防镇渔潭村，属新墙河支流。距忠防镇 8.5km。中间水库集雨面积 0.3km<sup>2</sup>，总库容 10.5 万 m<sup>3</sup>。设计灌溉面积 0.04 万亩，有效灌溉面积 0.03 万亩。保护区范围内人口 0.03 万余人，耕地 0.03 万亩。是一座以灌溉防洪为主，兼有养殖等综合效益的小（2）型水库。

中塘水库是 1974 年建成的一座小（2）型水库，位于临湘市源潭镇友谊村，属源潭河。地理位置重要。中塘水库集雨面积 0.4km<sup>2</sup>，总库容 12 万 m<sup>3</sup>，正常蓄水位 40m，正常库容 8.5 万 m<sup>3</sup>。设计灌溉面积 170 亩，有效灌溉面积 170 亩。保护区范围内居民人口 170 余人，耕地 170 亩。是一座以灌溉为主，兼有防洪、养殖等综合效益的小（2）型水库。

钟塘冲水库是 1991 年建成的一座小（2）型水库，位于临湘市五里牌乡白塘村，属源潭河支流。距临湘城区 6km，距五里牌乡集镇 6km，地理位置重要。钟塘冲水库集雨面积 0.2km<sup>2</sup>，水库校核水位 90.55m，总库容 17 万 m<sup>3</sup>，正常蓄水位 90m，正常库容 14 万 m<sup>3</sup>。设计灌溉面积 0.05 万亩，有效灌溉面积 0.04 万亩。保护区范围人口 0.08 万余人，耕地 0.01 万亩。是一座以防洪灌溉为主，兼有养殖等综合效益的小（2）型水库。

周冲水库是 1991 年建成的一座小（2）型水库，位于临湘市聂市镇红士村，属源潭河。距聂市镇 8km，地理位置重要。周冲水库集雨面积 0.30km<sup>2</sup>，水库校核水位 81.09m，总库容 20.8 万 m<sup>3</sup>，正常蓄水位 80.5m，正常库容 17.8 万 m<sup>3</sup>。设计灌溉面积 0.03 万亩，有效灌溉面积 0.03 万亩。保护区范围内居民稠密，人口 0.06 万余人，耕地 0.03 万亩。是一座以灌溉防洪为主，兼有养殖等综合效益的小（2）型水库。

周家冲水库是 1958 年建成的一座小（2）型水库，位于临湘市桥东街道办事处向阳居委会，属源潭河支流。距临湘市城区 3.5km，地理位置重要。周家冲水库集雨面积 0.5km<sup>2</sup>，水库校核水位 90.86m，总库容 18 万 m<sup>3</sup>，正常蓄水位 89.57m，正常库容 13.27 万 m<sup>3</sup>。设计灌溉面积 0.03 万亩，有效灌溉面积 0.03 万亩。保护区范围人口 0.05 万余人，耕地 0.03 万亩。是一座以防洪灌溉为主，兼有养殖等综合效益的小（2）型水库。

周家冲水库是 1960 年建成的一座小（2）型水库，位于临湘市桃林镇塘下村，属新墙河支流。距临湘城区 23km，距桃林镇集镇 3.5km，地理位置重要。周家冲水库集雨面积 0.4km<sup>2</sup>，水库校核水位 57.87m，总库容 12 万 m<sup>3</sup>，正常蓄水位 56.88m，正常库容 10 万 m<sup>3</sup>。设计灌溉面积 0.05 万亩，有效灌溉面积 0.05 万亩。保护区范围人口 0.03 万余人，耕地 0.08 万亩。是一座以防洪灌溉为主，兼有养殖等综合效益的小（2）型水库。

朱古冲水库是 1970 年建成的一座小（2）型水库，位于临湘市横铺乡东方村，属新墙河支流。距横铺乡 12km，地理位置重要。朱古冲水库集雨面积 1.5km<sup>2</sup>，水库校核水位 111.64m，总库容 54.30 万 m<sup>3</sup>，正常蓄水位 110.50m，正常库容 38 万 m<sup>3</sup>。设计灌溉面积 500 亩，有效灌溉面积 500 亩。保护区范围内居民人口 650

余人，耕地 820 亩。是一座以灌溉防洪为主，兼有养殖等综合效益的小（2）型水库。

朱家垅水库是 1959 年建成的一座小（2）型水库，位于临湘市桃林镇大畈村，属新墙河支流。距桃林镇集镇 3.5km，地理位置重要。朱家垅水库集雨面积 0.4km<sup>2</sup>，水库校核水位 68.78m，总库容 12 万 m<sup>3</sup>，正常蓄水位 68m，正常库容 8.2 万 m<sup>3</sup>。设计灌溉面积 0.05 万亩，有效灌溉面积 0.05 万亩。保护区范围人口 0.1 万余人，耕地 0.03 万亩。是一座以防洪灌溉为主，兼有养殖等综合效益的小（2）型水库。

竹冲水库是 1956 年建成的一座小（2）型水库，位于临湘市桥东街道办事处向阳居委会，属源潭河支流。距临湘市城区 2.2km，地理位置重要。竹冲水库集雨面积 0.3km<sup>2</sup>，总库容 11 万 m<sup>3</sup>，正常蓄水位 80m，正常库容 9 万 m<sup>3</sup>。设计灌溉面积 0.02 万亩，有效灌溉面积 0.02 万亩。保护区范围人口 0.09 万余人，耕地 0.02 万亩。是一座以防洪灌溉为主，兼有养殖等综合效益的小（2）型水库。

竹家垅水库是 1966 年建成的一座小（2）型水库，位于临湘市源潭镇聂坳村，属源潭河。地理位置重要。竹家垅水库集雨面积 0.7km<sup>2</sup>，总库容 38.7 万 m<sup>3</sup>，正常蓄水位 53.3m，正常库容 31.9 万 m<sup>3</sup>。设计灌溉面积 390 亩，有效灌溉面积 390 亩。保护区范围内居民人口 2000 余人，耕地 390 亩。是一座以防洪为主，兼有灌溉、养殖等综合效益的小（2）型水库。

邹家水库是 1955 年建成的一座小（2）型水库，位于临湘市坦渡乡联盟村，属坦渡河。距坦渡乡 10km，距标准化乡公路 0.3km，地理位置重要。邹家水库集雨面积 0.5km<sup>2</sup>，水库校核水位 52.9m，总库容 45.8 万 m<sup>3</sup>，正常蓄水位 52.2m，正常库容 40 万 m<sup>3</sup>。设计灌溉面积 0.2 万亩，有效灌溉面积 0.1 万亩。保护区范围内人口 0.2 万余人，耕地 0.1 万亩。是一座以灌溉防洪为主，兼有养殖等综合效益的小（2）型水库。

临湘 273 座小 2 型水库基本情况见下表:

表 2.1-1 临湘市 273 座小 2 型水库基本情况表

序号	水库名称	地理位置	X	Y	总库容 (亿 m <sup>3</sup> )
1	八角岭水库	白羊田镇方山村	446217.3244	3238603.1836	0.001
2	八屋水库	聂市镇远景村	456204.449	3270316.8697	0.002
3	芭蕉坳水库	长安街道办事处	444361.0629	3263374.7365	0.002
4	芭茅塘水库	桃林镇塘下村	439501.4948	3245936.5606	0.0015
5	坝头冲水库	聂市镇枫林村	456673.9608	3276194.0999	0.002
6	白公塋水库	长塘镇车轮村	438078.066	3237677.96	0.0025
7	百花台水库	羊楼司镇石壁村	457276.461	3271264.9953	0.0018
8	百万水库	坦渡镇百万村	467060.042	3277361.7486	0.0012
9	柏树冲水库	羊楼司镇五爱村	457919.2498	3268792.084	0.0035
10	蔡家冲水库	羊楼司镇新冲村	460383.5788	3273072.7385	0.0025
11	蔡家冲水库	白云镇灰山村	440526.8868	3266942.2996	0.0014
12	蔡家水库	聂市镇国庆村	448767.1256	3273069.4272	0.0022
13	曹家洞水库	桃林镇大畈村	443824.7087	3249274.0863	0.0076
14	曾大屋水库	儒溪镇丁坊村	444491.835	3279347.1907	0.0014
15	曾家冲水库	白云镇毛湾村	445812.2681	3266722.4186	0.0022
16	昌坡畈水库	白羊田镇西山村	444942.6124	3241671.6722	0.0039
17	车垅水库	詹桥镇水泉村	461678.1521	3245813.589	0.0032
18	车塘水库	坦渡镇五星村	472988.7652	3275555.3433	0.0014
19	陈家冲水库	横铺乡月山村	441319.3034	3254144.9203	0.0027
20	陈家冲水库	白云镇石山村	440105.8669	3264556.9798	0.0034
21	陈家垅水库	詹桥镇云山村	450844.1538	3241594.7622	0.0013
22	陈坡水库	忠防镇木行村	456093.5449	3252889.2312	0.0011
23	冲里水库	忠防镇木形村	455665.9183	3251546.4611	0.0012
24	川冲水库	桃林镇汤桥村	444332.97	3254326.66	0.0072
25	大陈水库	城南乡王禾村	443140.5094	3257676.4894	0.001
26	大冲水库	聂市镇东岳村	455115.3052	3270555.2037	0.003

序号	水库名称	地理位置	X	Y	总库容（亿 m³）
27	大冲水库	横铺乡月山村	440934.0939	3255010.6124	0.0039
28	大冲水库	五里牌乡楠木村	450220.0571	3268523.6962	0.0012
29	大冲水库	横铺乡月山村	440940.4387	3255009.875	0.0025
30	大冲水库	城南乡花园村	447222.7081	3256086.2862	0.0013
31	大冲水库	桃林镇东湖村	437424.6951	3245379.1218	0.0014
32	大垅水库	忠防镇沙坪村	448683.362	3244135.3125	0.0012
33	大坡冲水库	白云镇水井村	442274.8569	3266881.9791	0.0045
34	大坡塘水库	忠防镇渔潭村	446502.6202	3251984.1786	0.0025
35	大塘水库	坦渡镇联盟村	473292.0594	3274446.6088	0.0011
36	大屋水库	聂市镇新源村	450296.3346	3281332.7769	0.002
37	大屋水库	聂市镇丁田村	453055.5924	3274340.6199	0.0011
38	大叶坡水库	羊楼司镇新合村	465368.8201	3264138.691	0.0021
39	戴家冲水库	白云镇张牌村	443990.4437	3265758.3238	0.0032
40	丹家冲水库	聂市镇聂坳村	446476.5975	3277604.5597	0.0011
41	德路水库	白羊田镇泉井村	444316.7091	3240233.0395	0.0067
42	邓家冲水库	羊楼司镇如雅村	458799.8293	3260944.9051	0.0025
43	邓山水库	忠防镇长岭村	453300.4019	3245860.6788	0.0021
44	丁畈冲水库	聂市镇丁田村	452553.8314	3274474.7591	0.0014
45	丁门水库	聂市镇红士村	442430.7518	3273536.922	0.0015
46	东海水库	聂市镇曹家村	447905.5156	3279965.9763	0.0021
47	董家冲水库	聂市镇东港村	446122.5056	3281414.4172	0.0054
48	洞坑水库	白羊田镇方山村	446474.6197	3237520.9768	0.0011
49	洞庭水库	聂市镇东港村	446165.2265	3282939.3401	0.0012
50	凡家岭水库	定湖镇勇敢村	464072.2686	3278498.6241	0.0012
51	方冲水库	聂市镇安垅村	445538.97	3275976.599	0.0012
52	方家冲水库	羊楼司镇梧桐居委会	461317.4114	3264960.2096	0.001
53	方家垅水库	忠防镇双港村	452893.39	3250523.8393	0.0021
54	分水水库	聂市镇东港村	446997.1278	3281874.5341	0.002

序号	水库名称	地理位置	X	Y	总库容（亿 m³）
55	枫杉冲水库	羊楼司镇新屋村	459322.0708	3264477.8364	0.0056
56	付家冲水库	五里牌乡新庄村	449032.1881	3264299.4094	0.0022
57	甘家冲水库	聂市镇远景村	455514.3974	3271445.4274	0.0041
58	甘溪港水库	横铺乡白石村	438351.9153	3254315.4677	0.0022
59	甘子冲水口	定湖镇关山村	462623.8734	3273787.9939	0.003
60	岗家垅水库	横铺乡坪头村	440742.2735	3251448.8838	0.0018
61	高田山水库	羊楼司镇水田村	458714.7257	3267746.9939	0.001
62	关门石水库	聂市镇同德村	457530.1282	3278836.6568	0.0014
63	关门石水库	儒溪镇排碧村	445023.6568	3277372.8466	0.0011
64	观塘冲水库	羊楼司镇石壁村	457145.4664	3272554.4814	0.0015
65	官山水库	忠防镇沙坪村	447413.0472	3245412.5298	0.0012
66	郭陈冲水库	城南乡王禾村	442026.3469	3258809.9144	0.0017
67	何家冲水库	五里牌乡付溪村	446953.6804	3269117.9873	0.0014
68	何家冲水库	儒溪镇杨桥村	439177.0786	3277250.8619	0.0033
69	何家冲水库	白云镇台上村	442185.7933	3263630.0546	0.0011
70	何家坡水库	忠防镇渔潭村	447085.1229	3249593.199	0.0021
71	和平水库	坦渡镇联合村	466935.5444	3277950.8877	0.0018
72	荷叶冲水库	五里牌乡新球村	450688.5837	3263900.0094	0.0024
73	贺家冲水库	白云镇杨田村	447969.4036	3266532.5639	0.0012
74	横冲水库	羊楼司镇七里村	459603.3527	3269678.3417	0.0013
75	红山水库	长塘镇曹田村	435540.787	3237300.1445	0.0014
76	红台水库	五里牌乡千针坪村	455656.4739	3262029.3991	0.0028
77	洪家垅水库	城南乡阮畈村	446562.1332	3258458.5313	0.0012
78	洪山洞水库	白羊田镇东风村	447836.3304	3241545.9021	0.0027
79	洪祥垅水库	詹桥镇东冲村	452232.8986	3245121.5918	0.0016
80	后丰台水库	长塘镇车轮村	436388.419	3236692.618	0.0015
81	花果园水库	桃林镇金盆村	443853.3018	3245191.8917	0.001
82	黄兰冲水库	横铺乡坪头村	441077.8156	3252472.4918	0.0012



序号	水库名称	地理位置	X	Y	总库容（亿 m³）
83	黄土坎水库	羊楼司镇东里村	459661.1881	3263586.8016	0.0014
84	回头冲水库	桃林镇大畈村	443293.6604	3248906.5935	0.0036
85	鸡形水库	聂市镇黄盖村	453717.7933	3278412.8295	0.0017
86	季数湾水库	羊楼司镇如雅村	459473.5392	3260090.3706	0.0016
87	夹山塘水库	长安街道	443157.1774	3263526.1119	0.0017
88	剪头坳水库	詹桥镇金星村	453132.7589	3241849.959	0.0021
89	江家水库	聂市镇彭畈村	447298.2709	3276493.559	0.0028
90	蒋家冲水库	城南乡土禾村	440997.04	3258377.7712	0.0018
91	蒋家冲水库	桃林镇畈上村	439731.59	3246224.3966	0.0021
92	交子沅坑水库	忠防镇木形村	457248.4804	3253041.1574	0.0012
93	金坳水库	聂市镇彭畈村	446059.3331	3274130.0412	0.001
94	九方水库	横铺乡坪头村	441948.0728	3252460.827	0.0025
95	军民水库	詹桥镇三界村	460441.8086	3238982.9526	0.0023
96	苦竹冲水库	城南乡联合村	440671.7779	3256339.7361	0.0013
97	来家冲水库	定湖镇关山村	462726.7967	3274307.736	0.0037
98	赖家冲水库	五里牌乡新球村	453387.403	3264297.1344	0.0019
99	兰家冲水库	羊楼司镇罗形村	457588.9361	3265515.7562	0.0014
100	老君洞水库	忠防镇新田村	452982.3802	3254165.0341	0.0022
101	老窑冲水库	聂市镇双红村	454982.3792	3276112.6365	0.0012
102	老文坡水库	长塘镇马安村	438090.6185	3239884.7902	0.0012
103	雷家冲水库	横铺乡梓山村	435762.6458	3247733.4161	0.0029
104	黎头冲水库	长塘镇柳厂村	439001.1016	3235641.7423	0.001
105	李家冲水库	忠防镇渔潭村	447648.7116	3252990.867	0.0012
106	李家水库	横铺乡坪头村	440339.3156	3252345.8197	0.0012
107	李叶坡水库	忠防镇刘杨村	455751.6009	3250302.5431	0.0012
108	里彩垅水库	詹桥镇白竹村	450039.0465	3243041.6931	0.001
109	栗垅水库	白羊田镇任山村	448292.1809	3236488.298	0.009
110	凉亭水库	坦渡镇官庄村	467070.5867	3270625.6372	0.003

序号	水库名称	地理位置	X	Y	总库容（亿 m³）
111	廖家冲水库	羊楼司镇黄金村	465059.3877	3270180.9868	0.004
112	临长水库	桥东街道城乡村	447663.9729	3260954.2401	0.0057
113	刘家冲水库	忠防镇渔潭村	447121.7676	3253058.8774	0.001
114	柳家垅水库	城南乡板桥村	449412.01	3256167.1858	0.001
115	龙门子水库	詹桥镇雁南村	454879.377	3244848.8421	0.0013
116	卢塘水库	定湖镇高山村	464676.0666	3277668.9785	0.0014
117	卢塘水库	聂市镇三合村	452661.3243	3276189.2239	0.0012
118	芦冲水库	詹桥镇明月村	462373.9383	3243923.802	0.0028
119	萝卜湖水库	黄盖镇合兴村	453631.4125	3297116.1466	0.0085
120	骆家垅水库	定湖镇石桥村	459170.0341	3275816.7132	0.0013
121	落冲水库	詹桥镇詹桥村	460906.106	3241931.2718	0.0022
122	马连水库	詹桥镇大界村	462972.0911	3243321.0569	0.0013
123	猫形水库	詹桥镇新沙村	458844.5416	3240130.0561	0.0012
124	毛家冲水库	聂市镇同和村	448857.5117	3280671.1981	0.0015
125	毛力坡水库	坦渡镇龙胜村	471214.6865	3274532.8715	0.0013
126	茅坡水库	桃林镇永丰村	442007.5569	3248078.1546	0.0012
127	梅花塘水库	白羊田镇南冲村	437178.5845	3233221.9206	0.0014
128	棉花冲水库	白云镇灰山村	441213.238	3266730.9311	0.002
129	庙冲水库	长塘镇共同村	436531.7583	3242285.2371	0.002
130	木子岭水库	城南乡三联村	440752.9707	3258052.5505	0.0011
131	穆家冲水库	横铺乡旧李村	437190.9723	3254199.8555	0.002
132	南冲水库	聂市镇新安村	452824.8676	3270474.5245	0.0024
133	潘家冲水库	羊楼司镇黄沙村	460581.4362	3271533.2662	0.0033
134	潘坑水库	詹桥镇余湾村	464071.8705	3247596.4842	0.0035
135	七房水库	忠防镇汀畈村	448988.3731	3248614.2434	0.0012
136	奇家坑水库	羊楼司镇梅池村	473149.2013	3258763.6398	0.001
137	奇家垅水库	城南乡联合村	442668.9954	3255651.3055	0.0011
138	千古塘水库	忠防镇渔潭村	449408.7923	3252863.7198	0.0022

序号	水库名称	地理位置	X	Y	总库容（亿 m³）
155	钱塘水库	聂市镇凤形村	452236.6391	3269421.9631	0.0068
140	青洞水库	长塘镇工农村	439805.6393	3238184.0876	0.0012
141	青坑水库	白羊田镇秀质村	448690.4046	3239831.5258	0.0012
142	青年水库	长塘镇新生村	442755.2972	3243490.4153	0.0025
143	青坡水库	横铺乡坪头村	441518.6472	3252988.613	0.0033
144	青山水库	聂市镇聂坳村	446034.9086	3278726.4393	0.001
145	青山水库	聂市镇彭畈村	446324.9022	3274907.0732	0.0012
146	泉井水库	五里牌乡松峰村	455439.7464	3267044.8044	0.0018
147	泉塘水库	坦渡镇晓阳村	470391.6521	3272004.4336	0.0021
148	三叉垅水库	白羊田镇白羊村	442275.2806	3235383.3635	0.002
149	上畈水库	聂市镇民主村	443511.8157	3270563.8234	0.004
150	上古冲水库	桥东街道石咀村	447205.3372	3260313.4012	0.0011
151	上塘水库	五里牌乡小源村	453165.1747	3262175.2333	0.0012
152	上正冲水库	羊楼司镇金鸡村	460723.8407	3266509.5485	0.0014
153	申家坡水库	忠防镇渔潭村	446225.659	3250608.6222	0.0076
154	沈家水库	聂市镇新源村	450327.3217	3281967.08	0.001
155	狮子石水库	忠防镇响山村	451402.0759	3253072.2301	0.0015
156	石板冲水库	白云镇张牌村	445154.7014	3265649.4518	0.001
157	石冲水库	羊楼司镇黄沙村	463008.0059	3270508.3629	0.0015
158	石冲水库	桃林镇源冲村	442986.0164	3245024.1931	0.0017
159	石冲水库	长安街道飞跃村	444069.4226	3261503.1053	0.0012
160	石洞水库	横铺乡爱国村	437281.8081	3250175.5676	0.003
161	石港水库	聂市镇红士村	442521.1107	3274257.4657	0.0015
162	石坑水库	詹桥镇黄泥村	460447.3315	3249576.8367	0.0015
163	石口冲水库	白羊田镇南冲村	437062.9219	3234189.6851	0.0025
164	石垅水库	坦渡镇龙胜村	471253.9564	3275993.0159	0.001
165	石桥水库	定湖镇石桥村	461755.9305	3275447.833	0.0012
166	石塘水库	坦渡镇晓阳村	470574.9929	3272857.7966	0.0028

序号	水库名称	地理位置	X	Y	总库容（亿 m³）
167	石头坑水库	羊楼司镇双山村	462807.8397	3263306.8447	0.0012
168	石堰水库	詹桥镇西冲村	449744.3486	3243694.038	0.0015
169	舒家冲水库	羊楼司镇五爱村	457287.1672	3269879.4421	0.0018
170	舒家冲水库	白云镇杨田村	447574.1156	3266544.9022	0.0012
171	双塘冲水库	五里牌乡千针坪村	455533.1566	3262420.1671	0.0011
172	水泉山水库	詹桥镇水泉村	462158.1986	3244910.479	0.0015
173	四方水库	白羊田镇西山村	446559.0598	3241286.481	0.0018
174	四口塘水库	羊楼司镇雅团村	457415.3274	3257801.9407	0.003
175	四水归池水库	白羊田镇八百村	444038.0632	3233459.4924	0.0011
176	松树垅水库	长塘镇柳厂村	440361.1387	3237363.6608	0.0012
177	宋家坳水库	五里牌乡松峰村	456611.0816	3267336.3833	0.0014
178	谭家冲水库	桥东街道五里村	449366.8573	3261100.3379	0.0011
179	潭冲水库	詹桥镇白竹村	451257.046	3243164.1533	0.0012
180	塘家坳水库	詹桥镇贺畈村	452619.4403	3244037.3353	0.0011
181	桃冲水库	聂市镇荆圣村	447478.6586	3272202.9	0.0013
182	田庄水库	羊楼司镇三港村	466950.5258	3265993.3428	0.0015
183	铁工坡水库	忠防镇渔潭村	447235.1353	3249094.4422	0.0012
184	铁铺冲水库	聂市镇新安村	454292.6449	3272323.405	0.0011
185	铁山头水库	定湖镇韩桥村	459201.0136	3277904.4074	0.0021
186	同家冲水库	桃林镇汤桥村	444361.2257	3253850.8235	0.0012
187	同乐水库	坦渡镇黄沙村	463341.6423	3273851.1843	0.0012
188	土冲水库	羊楼司镇柘庄村	454867.5528	3255943.6287	0.0012
189	土墙冲水库	五里牌乡楠木村	450348.8803	3269269.8988	0.001
190	团结水库	横铺乡月山村	441078.9089	3255575.4388	0.0018
191	万家塘水库	忠防镇沙坪村	447677.3106	3245769.2004	0.003
192	万字塘水库	乘风乡汤畈村	447639.6922	3281752.3049	0.0013
193	汪家水库	聂市镇引水村	459763.4185	3274687.1922	0.0018
194	王冲水库	聂市镇官田村	455581.9181	3273492.2001	0.0015

序号	水库名称	地理位置	X	Y	总库容（亿 m³）
195	王家冲水库	五里牌乡小源村	454335.3039	3261291.116	0.0021
196	王家塘水库	忠防镇响山村	450401.2289	3251417.0498	0.0036
197	王马洞水库	詹桥镇高岭村	455833.3296	3240468.5399	0.0021
198	王洋洞水库	五里牌乡孔家村	452030.9526	3254668.1851	0.0013
199	魏家水库	詹桥镇雁南村	456455.2032	3244406.4211	0.0025
200	翁家冲水库	聂市镇三合村	453933.6715	3276852.9206	0.0013
201	乌咀水库	詹桥镇大界村	463294.4691	3243850.1482	0.002
202	乌婆冲水库	定湖镇韩桥村	458092.2933	3278309.5974	0.0014
203	吴冲水库	聂市镇荆圣村	446847.8486	3271601.9711	0.002
204	吴家冲水库	长安街道长城村	444448.7655	3262103.9111	0.0033
205	五家垅水库	忠防镇高岭村	449805.5871	3246524.408	0.0014
206	五家塘水库	桥东街道办事处	448795.9545	3261578.3818	0.0038
207	西冲水库	长塘镇柳厂村	438005.3427	3236942.3634	0.0018
208	西横水库	聂市镇同德村	455734.5802	3277459.0334	0.0021
209	西家水库	城南乡花园村	448018.9998	3255575.1521	0.001
210	西龙水库	聂市镇权桥村	447722.296	3275295.2405	0.0012
211	虾西塘水库	桃林镇长春村	446430.9182	3245714.049	0.0027
212	峡山水库	聂市镇彭畈村	445757.9995	3275297.8598	0.0011
213	下底坡水库	城南乡花园村	445890.7436	3254702.1771	0.001
214	下家冲水库	聂市镇东岳村	454308.6617	3271393.9426	0.0022
215	下家冲水库	聂市镇平湖村	449055.1801	3276673.0998	0.0016
216	下坡水库	桃林镇永丰村	442458.1271	3248379.5453	0.0014
217	下正冲水库	羊楼司镇金鸡村	460323.2291	3267046.3849	0.0038
218	下朱家垅水库	坦渡镇百万村	468162.0035	3277276.7379	0.002
219	弦泥冲水库	五里牌乡车坪村	455517.1571	3264299.7315	0.0082
220	向家冲水库	忠防镇邱坪村	456386.0617	3249118.6753	0.001
221	向家冲水库	城南乡三联村	440916.0712	3257097.0123	0.0033
222	项家冲水库	桥东街道城乡村	448903.1172	3261093.773	0.0027

序号	水库名称	地理位置	X	Y	总库容（亿 m³）
223	小塘冲水库	聂市镇引水村	459155.3484	3274306.8769	0.002
224	肖家冲水库	忠防镇渔潭村	447149.4243	3252012.718	0.0011
225	谢家冲水库	五里牌乡烟冲村	449578.059	3258888.5126	0.0014
226	谢家垅水库	忠防镇木行村	457478.6051	3254066.2458	0.0015
227	谢塘坡水库	城南乡大岭村	444589.054	3256937.7873	0.0018
228	新冲口水库	长塘镇曹田村	434247.1281	3236227.2962	0.0012
229	新开塘水库	五里牌乡新球村	451141.7888	3263756.9207	0.0016
230	新塘水库	忠防镇响山村	452392.9749	3251973.5714	0.001
231	新屋岭水库	长塘镇何洞村	444163.9709	3241111.4811	0.0012
232	吁家垅水库	五里牌乡白塘村	455970.0242	3265695.9618	0.002
233	胥家冲水库	白云镇水井村	442754.7384	3267258.1743	0.0013
234	鸦山水库	忠防镇木行村	454335.8445	3251456.5509	0.0012
235	淹家冲水库	羊楼司镇水田村	459217.608	3266054.4034	0.0023
236	严家冲水库	聂市镇权桥村	447173.3528	3274776.9045	0.0022
237	杨坳冲水库	忠防镇汀畈村	452532.6703	3247065.5104	0.001
238	杨家冲水库	桥东街道五里村	449566.8909	3263984.1135	0.0012
239	杨家冲水库	定湖镇高山村	464015.052	3276641.0902	0.0023
240	杨家冲水库	桃林镇塘下村	438701.3872	3245781.1501	0.0012
241	杨岭水库	定湖镇高山村	464298.7987	3276784.2975	0.0018
242	杨树冲水库	聂市镇安垅村	444659.7809	3276497.5787	0.0016
243	杨树塘水库	长塘镇新生村	443540.8139	3242360.8849	0.0012
244	杨四塘水库	城南乡大岭村	444870.5878	3256426.3272	0.0012
245	杨四屋水库	长塘镇马安村	438704.0619	3240480.9772	0.0013
246	姚家冲水库	羊楼司镇黄沙村	461874.3186	3272590.5646	0.0013
247	姚家冲水库	羊楼司镇柘庄村	457363.226	3255552.6094	0.0016
248	姚家冲水库	城南乡栗峦村	440973.3063	3259450.7874	0.0013
249	姚家里水库	羊楼司镇五爱村	458338.3397	3271395.6465	0.0021
250	瑶头水库	坦渡镇五星村	472309.853	3276368.1849	0.0018

序号	水库名称	地理位置	X	Y	总库容（亿 m <sup>3</sup> ）
251	野鱼冲水库	聂市镇高潮村	452337.6836	3273310.8377	0.0012
252	益台山水库	定湖镇高山村	463768.5584	3276745.3466	0.0031
253	阴家垅水库	忠防镇沙坪村	448177.8172	3245574.9603	0.0015
254	友爱水库	羊楼司镇友爱村	467357.9596	3254007.3797	0.001
255	余家垅水库	长塘镇车轮村	437019.0577	3236822.2528	0.0011
256	渔洞水库	忠防镇沙坪村	450158.5414	3245045.8472	0.007
257	张房冲水库	白云镇路丰村	439161.1325	3265085.0184	0.0028
258	张古洞水库	桃林镇大畈村	443878.9586	3249692.8421	0.0031
259	张家冲水库	聂市镇万桥村	458921.3936	3275465.2176	0.0014
260	张马山水库	五里牌乡许畈村	455068.631	3258536.8172	0.0012
261	长塘水库	五里牌乡小源村	452579.6456	3262115.2178	0.0023
262	柘树湾水库	羊楼司镇砖屋村	456783.3939	3260817.7225	0.0021
263	中间水库	忠防镇渔潭村	447239.2193	3251248.4207	0.0011
264	中塘水库	聂市镇友谊村	457282.1975	3279107.685	0.0009
265	钟塘冲水库	五里牌乡白塘村	453470.8874	3264962.9807	0.0017
266	周冲水库	聂市镇红士村	442191.3482	3273375.8164	0.0021
267	周家冲水库	桥头街道城乡村	448538.3013	3260991.5038	0.0018
268	周家冲水库	桃林镇塘下村	438553.2785	3244730.7995	0.0012
269	朱古冲水库	横铺乡白石村	437900.7234	3254242.5244	0.0054
270	朱家垅水库	桃林镇大畈村	444474.8082	3248870.9793	0.0012
271	竹冲水库	桥东街道石咀村	446357.181	3259483.2977	0.0011
272	竹家垅水库	聂市镇聂坳村	445552.3024	3276930.8005	0.0039
273	邹家水库	坦渡镇联盟村	472805.8297	3273733.8148	0.0046

### 2.1.3 灌区

本次临湘小型水利工程划界包含 2 个小 1 型灌区，分别为黄盖垸内垸灌区和忠防水库灌区，其基本情况见下表：

序号	灌区名称	地理位置	灌溉面积（万亩）	工程规模
----	------	------	----------	------

1	黄盖垸内垸灌区	黄盖镇	2.86	小 1 型
2	忠防水库灌区	忠防镇	1.05	小 1 型

### 2.1.3 水电站

本次临湘小型水利工程划界包含 17 座小 2 型水电站，其基本情况见下表：

序号	水电站名称	地理位置	电站所在河流	装机容量 (KW)	工程规模
1	龙源电站	羊楼司镇双山村	游港河支流	3750	小 2 型
2	团湾一级电站	詹桥镇雁南村	忠港河	2000	小 2 型
3	团湾二级电站	詹桥镇雁南村	忠港河	2850	小 2 型
4	桃林（拦河坝）水电站	桃林镇清泉路	游港河	250	小 2 型
5	脚鱼冲水电站	羊楼司镇龙源村	游港河支流	375	小 2 型
6	友爱水电站	羊楼司镇友爱村	忠港河	400	小 2 型
7	渔洞水电站	忠防镇沙坪村	沙坪港	930	小 2 型
8	云山水电站	詹桥镇贺畈村	沙坪港	150	小 2 型
9	金古塘水电站	詹桥镇跳石村	沙坪港	250	小 2 型
10	断山洞水电站	桃林镇金盆村	金盆港	360	小 2 型
11	南山一级水电站	白羊田镇方山村	白羊田港	150	小 2 型
12	南山二级水电站	白羊田镇方山村	白羊田港	165	小 2 型
13	南山三级水电站	白羊田镇八百村	白羊田港	160	小 2 型
14	南山四级水电站	白羊田镇八百村	白羊田港	320	小 2 型
15	松树垸电站	长塘镇河洞村	白羊田港	125	小 2 型
16	白石亭电站	羊楼司镇龙源村	游港河支流	430	小 2 型



## 2.1.4 水闸

本次临湘小型水利工程划界包含 76 个水闸，其基本情况见下表：

序号	位置	涵闸名称	设计流量(m <sup>3</sup> /s)	孔数	孔径(宽×高)(m)	闸身长度(m)	底板高程(m)	闸身结构	闸门形式	备注
1	黄盖垸	四排闸	1.6	1	2.0×2.0	37.2	22.35	箱涵	钢闸门	
2		犀角南闸低排闸	3	1	2.0×2.0	47.2	21	箱涵	钢闸门	
3		场部桥低排闸	2.6	1	2.5×3.0	44	22.2	箱涵	钢闸门	
4	杨花咀垸	杨花咀泄洪闸 1	21.6	4	2.5×3.0	7.5	25	浆砌石挡墙	钢闸门	
5		杨花垸低涵闸 1	1.3	1	1.2×1.8	40	20.7	箱涵	钢闸门	
6		杨花咀低涵闸 2	1.1	1	1.2×1.8	29.5	21.5	箱涵	钢闸门	
7		杨花咀泄洪闸 2	2.2	1	3.0×3.0	16.5	25.1	涵洞	钢闸门	
8	中山湖垸	中山湖泄洪闸	2.5	1	1.2×1.8	25	20.5	箱涵	钢闸门	
9		中山湖公路涵		1	1.2*1.6	11	19.15	箱涵	钢闸门	
10		石刀河低涵闸	1.3	1	3.0×3.0	39	19.15	箱涵	钢闸门	
11	冶湖堤垸	四合低涵闸	1.4	1	1.5×2.0	47.5	21	箱涵	钢闸门	
12		晓洲村排水闸	2.4	1	2.5×3.0	37	22.85	箱涵	钢闸门	
13		狗头湖闸	4.3	1	3.0×4.0	31.78	20	箱涵	钢闸门	
14		三角闸	7.6	1	6.5×5.8	37.17	19.5	箱涵	钢闸门	
15		螳螂湖闸	4.7	1	3.0×4.0	39.98	20	箱涵	钢闸门	
16		三级渠闸	6.2	1			19.62	箱涵	钢闸门	
17	上马蹄湖垸	上闸低涵闸	1.2	1	1.2×1.8	90.5	23	箱涵	钢闸门	
18	下马蹄湖垸	下闸低涵闸	1.4	1	1.2×1.8	49	19	箱涵	钢闸门	
19	葛家垸	七.五进水低涵闸	1.5	1	0.9×1.4	40.5	24	箱涵	钢闸门	

序号	位置	涵闸名称	设计流量(m <sup>3</sup> /s)	孔数	孔径(宽×高)(m)	闸身长度(m)	底板高程(m)	闸身结构	闸门形式	备注
20		菱角塘闸	1.8	1	1.2×1.8	40	22.4	箱涵	钢闸门	
21		葛家垸撇洪渠涵闸	3.4	1	2.0×2.0	38.5	24.2	箱涵	钢闸门	
22		丰产闸	1.5	1	1.2×1.8	28	25.5	箱涵	钢闸门	
23	坦渡垸	芦口闸	2.1	1	1.4×1.8	34	25.14	箱涵	钢闸门	
24		大塘闸	4.1	1	2.5×2.5	47	24.9	箱涵	钢闸门	
25		王泥塘闸	1.4	1	1.2×1.6	34	25.8	箱涵	钢闸门	
26	太阳湖垸	马家海低涵闸	1.6	1	1.2×1.8	40	20.5	箱涵	钢闸门	
27	高桥垸	下石桥低涵闸	1.5	1	1.2×1.8	35	22.3	箱涵	钢闸门	
28		余桥闸						箱涵	钢闸门	
29	涓田湖	涓田湖主闸	38	1	4×4	12	20.8	箱涵	钢闸门	
30		涓田湖与小泥湖连通闸	1	1	2.0×2.0	20	21.4	箱涵	钢闸门	
31		涓田湖五级渠边通闸	3	1	2.0×2.0	20	21	箱涵	钢闸门	
32		涓田湖低闸	1.2	1	4.0×4.0	5	21.2	箱涵	钢闸门	
33	陈家湖	陈家湖闸	1.6	1	1.2×1.8	22	21.6	箱涵	钢闸门	
34		天宝闸	10	1	4.0×4.0	25	21	箱涵	钢闸门	
35	小脚湖	小脚湖排水闸		1	3.0×3.0				钢闸门	
36	小泥湖	小泥湖低排闸		1	1.2*1.6			箱涵	钢闸门	
37	新垸垸	新垸垸泄洪闸	1.8	1	3.0×3.0	33	21.6	箱涵	钢闸门	
38	叶家桥垸	叶家桥控制闸	2.4	3	3.0×4.0	4	23	箱涵	钢闸门	
39		叶家桥 2#低涵	1.4	1	1.2×1.8	31	23.8	箱涵	钢闸门	
40		叶家桥 1#低涵	2.2	1	2.0×2.0	41	20.43	箱涵	钢闸门	
41	毛湾垸	年鱼沟低涵	1.1	1	1.2×1.2	42	20.8	箱涵	钢闸门	
42		哑河排水闸	1.2	1	1.2×1.8	36	21	箱涵	钢闸门	

序号	位置	涵闸名称	设计流量(m <sup>3</sup> /s)	孔数	孔径(宽×高)(m)	闸身长度(m)	底板高程(m)	闸身结构	闸门形式	备注
43	新长源垸	祠堂咀控制闸		1	3.0×5.0	11	22.5	箱涵	钢闸门	
44		祠堂咀低涵								
45		麻子桥泄洪闸	1.5	1	1.2×1.8	22	23.1	箱涵	钢闸门	
46	同德垸	鸡冠石低涵	1.38	1	1.2×1.8	58	20	箱涵	钢闸门	
47		田家垸泄洪闸	6.6	2	2.0×2.0	19	23.9	箱涵	钢闸门	
48		鸡冠石控制闸	13.8	3	2.0×2.0	26	22.5	箱涵	钢闸门	
49		大湾低涵	1	1	1.2×1.8	45	20	箱涵	钢闸门	
50		石山咀低涵	1.8	1	1.2×1.4	45	20.7	箱涵	钢闸门	
51	高三垸	南洋咀闸		1	1.2×1.8	27	23	箱涵	钢闸门	
52	东红垸	东红垸低排闸	0.8	1	1.2×1.8	22	23.5	箱涵	钢闸门	
53	丁庙垸	丁庙垸低排闸	1.3	1	1.2×1.6	23.5	23	箱涵	钢闸门	
54	打石湾垸	打石湾垸低排闸	1.3	1	1.2×1.6	25	24	箱涵	钢闸门	
55	蔡家冲垸	蔡家冲垸低排闸	1.3	1	1.2×1.6	37	20.8	箱涵	钢闸门	
56	罗湾垸	罗湾垸低排闸	1.6	1	1.2×1.6	23	23.6	箱涵	钢闸门	
57	汪家垸	汪家垸低排闸	1.5	1	1.2×1.6	17	25	箱涵	钢闸门	
58	江家垸	江家垸低排闸	1	1	1.2×1.6	24	24.3	箱涵	钢闸门	
59	高湖垸	高湖垸低涵闸	1.5	1	1.2×1.6	28	22.7	箱涵	钢闸门	
60	余家湖垸	石灰潭低涵闸	1.5	1	1.2×1.6	37.5	22	箱涵	钢闸门	
61		余家湖撇洪渠涵闸	0.5	1	1.2×1.6	8.5	25.9	箱涵	钢闸门	
62	坦渡镇晓阳村	晓阳联通闸 1						箱涵	钢闸门	
63		晓阳联通闸 2						箱涵	钢闸门	
64	长塘镇曹田村	曹田闸						箱涵	钢闸门	
65	坦渡镇五星村	摇头闸						箱涵	钢闸门	
66	聂市镇黄盖村	彭咀 1 号低排闸						箱涵	钢闸门	
67		彭咀 2 号低排闸						箱涵	钢闸门	
68	聂市镇江南村	涓田湖与小泥湖闸						箱涵	钢闸门	

序号	位置	涵闸名称	设计流量(m <sup>3</sup> /s)	孔数	孔径(宽×高)(m)	闸身长度(m)	底板高程(m)	闸身结构	闸门形式	备注
69	黄盖镇横河村	截制闸						箱涵	钢闸门	
70	黄盖镇孙洲村	孙洲三级渠控制闸						箱涵	钢闸门	
71	江南镇新洲村	新洲脑排水闸						箱涵	钢闸门	
72	云湖街道	板桥村桥坳闸						浆砌石	钢闸门	
73	云湖街道	王禾双港闸						浆砌石	钢闸门	
74	云湖街道	板桥村自生闸						浆砌石	混凝土闸门	
75	云湖街道	大岭村赵家闸						浆砌石	钢闸门	
76	云湖街道	板桥村四屋闸						浆砌石	混凝土	

## 2.1.5 泵站

经过资料核查和现场核查，除去已经拆除的，临湘小型水利工程划界包含 85 座小型泵站（包括电排、机埠），其基本情况见下表：

序号	乡（镇）	街（村）	现泵站名称	泵站类型	单机功率（千瓦）	台数	总功率（千瓦）	备注
1	坦渡镇	定湖村	定湖村彭家桥泵站	供水				
2	坦渡镇	定湖韩桥村	韩桥村龚家岭泵站	供水				
3	坦渡镇	定湖韩桥村	韩桥村马家机埠	供水				
4	坦渡镇	定湖河田村	河田村土马堪泵站	供水				
5	坦渡镇	定湖韩桥村	河田村王家滩泵站	供水				取消
6	坦渡镇	定湖河田村	邓家咀泵站	供排结合	132	2	264	
7	坦渡镇	定湖七星村	七星村甘垅泵站	供水				
8	坦渡镇	定湖七星村	七星村老鸦咀泵站	供水				
9	坦渡镇	定湖七星村	七星村中山湾泵站	供水				
10	坦渡镇	定湖新河村	新河村灵塘泵站	排水				菱角塘闸

序号	乡（镇）	街（村）	现泵站名称	泵站类型	单机功率 （千瓦）	台数	总功率 （千瓦）	备注
11	坦渡镇	定湖新河村	七五泵站	供排结合	75	1	75	
12	坦渡镇	定湖新湖村	新湖村老顶山泵站	供排结合				
13	坦渡镇	定湖新湖村	石灰潭泵站	供排结合				
14	坦渡镇	定湖新湖村	新湖村余家湖泵站	排水	110	1	110	取消
15	坦渡镇	定湖新建村	新建村花红咀 1 泵站	供水				
16	坦渡镇	定湖新建村	上闸泵站	供排结合	185/110	2	295	
17	坦渡镇	定湖新建村	下闸泵站	供排结合	185/110	2	295	
18	坦渡镇	定湖新建村	中闸泵站	供排结合	132	1	132	
19	坦渡镇	定湖新建村	新建村楠竹园 1 机埠	供水				
20	坦渡镇	定湖中山湖渔场	牛屎湖泵站	排水	132	3	132	
21	坦渡镇	坦渡村	大塘泵站	排水	110	1	110	
22	坦渡镇	坦渡村	芦口泵站	排水	132	1	132	
23	坦渡镇	五星村	五星村红旗泵站	供水				
24	坦渡镇	五星村	五星村江家泵站	供水				
25	坦渡镇	五星村	五星村青丝泵站	供水				
26	坦渡镇	五星村	五星村五星一机泵站	供水				
27	坦渡镇	新湖村	高湖泵站	排水	55	1	55	
28	坦渡镇	坦渡村	丰产泵站	排水	160	1	160	
29	坦渡镇	新湖村	马家旗机埠					
30	聂市镇	乘风村	乘风村庙咀泵站	供水				
31	聂市镇	乘风村	乘风村万明垅泵站	供水				
32	聂市镇	乘风大星村	叶家桥泵站	供排结合	160	2	320	
33	聂市镇	长源村	叶桥泵站					
34	聂市镇	乘风马龙村	马龙村何桥泵站	供水				取消
35	聂市镇	乘风太阳湖村	马家海泵站	供排结合	90	1	90	
36	聂市镇	乘风太阳湖村	王泥湾泵站	供排结合	110	1	110	
37	聂市镇	乘风汤畈村	汤畈村临观泵站	供水				

序号	乡（镇）	街（村）	现泵站名称	泵站类型	单机功率 （千瓦）	台数	总功率 （千瓦）	备注
38	聂市镇	乘风涓湖村	涓湖村廖家泵站	供水				取消
39	聂市镇	乘风涓湖村	涓湖村牛型山泵站	供水				
40	聂市镇	乘风涓湖村	涓湖村生机泵站	供水				
41	聂市镇	高潮村	打石湾机埠	供排结合	90	1	90	
42	聂市镇	高潮村	打石湾泵站	供排结合				
43	聂市镇	丁田村	蔡家冲泵站	供排结合	90	1	90	
44	聂市镇	三和村	三和村干垅坡机埠	供水				
45	聂市镇	三和村	罗湾垸泵站	供排结合	90	1	90	
46	聂市镇	三和村	罗湾机埠	供水				
47	聂市镇	三和村	丁庙垸泵站	排水	55	1	55	
48	聂市镇	源潭黄盖村	毛湾垸泵站	排水	132	2	264	
49	聂市镇	源潭黄盖村	土咀泵站	排水	132	1	132	
50	聂市镇	源潭黄盖村	高桥泵站	排水				
51	聂市镇	源潭同德村	同德村大湾泵站	排水				
52	聂市镇	源潭同德村	同德村上垸泵站	排水	110	1	110	
53	聂市镇	源潭长源村	祠堂咀泵站	排水	132	2	264	
54	聂市镇	源潭友谊村	鸡冠石泵站	排水	110	2	220	
55	聂市镇	源潭街道	源潭居委会万家岭泵站	供水				
56	聂市镇	源潭长源村	源潭镇长源村岳家机埠	供水				
57	聂市镇	源潭平湖村	源潭镇平湖村目鱼山机埠	供水				
58	聂市镇	源潭黄盖村	高三垸泵站	供水	90	1	90	
59	聂市镇	源潭曹家村	曹家村烟竹泵站	供水				
60	黄盖镇	广坪村	粮站桥电排	供排结合	160	1	160	
61	黄盖镇	广坪村	勤俭电排	供排结合	185	2	370	
62	黄盖镇	合兴村	合兴村胜利电排站	供水				
63	黄盖镇	天鹅村	天鹅电排	供排结合	185	4	740	
64	黄盖镇	天鹅村	西角电排	供排结合	185	3	555	

序号	乡（镇）	街（村）	现泵站名称	泵站类型	单机功率 （千瓦）	台数	总功率 （千瓦）	备注
65	江南镇	儒溪丁坊村	丁坊村螺形泵站	供水				取消
66	江南镇	儒溪东冶村	东冶村东河泵站	供水				
67	江南镇	儒溪东冶村	东冶村风山泵站	供水				
68	江南镇	儒溪东冶村	东冶村虎形泵站	供水				
69	江南镇	儒溪石岭村	石岭村元家山泵站	供水				
70	江南镇	儒溪洋西村	洋溪村驼龙山泵站	供水				取消
71	江南镇	横河村	横河堤电排	排水	95	4	380	
72	江南镇	四合村	四合村边洲机埠	供水				
73	江南镇	新洲村	新洲脑电排	供排结合				
74	桃林镇	大畈村	大畈村张潭渡泵站	供水				
75	桃林镇	永丰村	永丰村大桥泵站	供水				
76	桃林镇	钟阳村	钟阳村张埠坛泵站	供水				
77	桃林镇	骆坪村	骆坪桥泵站					
78	忠防镇	汀畈村	汀畈村大坎泵站	供水				
79	忠防镇	渔潭村	渔潭村铁桥泵站	供水				
80	忠防镇	板桥村	渔潭村四屋泵站	供水				
81	詹桥镇	雁南村	上扬畈泵站	供水				取消
82	白羊田镇	汤港村	长其机埠	供水				
83	白羊田镇	汤港村	黄土岭泵站	排水				
84	白羊田镇	汤港村	野地机埠	供水				
85	白羊田镇	汤港村	十组机埠	供水				
86	白羊田镇	七湾村	月山二机埠	供水				
87	白羊田镇	七湾村	白沙岗机埠	供水				
88	白羊田镇	七湾村	谢家机埠	供水				
89	白羊田镇	宋洞村	丁冲机埠	供水				
90	长塘镇	曹田村	曹新机埠	供水				





## 3 工作底图制作

### 3.1 资料分析与利用

临湘市小型水利工程管理与保护范围划定工作主要收集以下资料：

1) 临湘市小型水利工程水利普查资料，临湘市 273 座小 2 型水库大坝注册登记表，蔡家冲水库、大屋水库等部分水库的初步设计批复文件；根据这些资料①可以明确临湘市需要划界的小 2 型水库具体工作任务；②可以了解水库主要建筑物，明确水库设计洪水位等基本情况，为划界提供相关依据；

2) 临湘市 1:2000 数字正射影像、1:2000 数字线划图以及其他大比例尺基础地理信息等数据。

本次划界工作底图采用 1:2000 高分辨率正射影像图(DOM)。DOM 地面分辨率(GSD)为 0.2m，坐标为 2000 国家大地坐标系，标准 3 度分带，中央子午线为 114 度。高程基准为：1985 国家高程基准。

3) 本次划界收集了相关市区农村集体土地所有权确权调查有关成果。数学基础为 2000 国家大地坐标系、1985 国家高程基准，高斯-克吕格投影，中央经线 114 度，主要用于分析确定水利工程占用土地所有权性质。

4) 本次划界根据已收集到的资料，对临湘市需要划界的小型水利工程进行了全程实地踏勘核实，确保数据的真实可靠，且对相关数据进行校验核准。

### 3.2 划界参考要素补充采集

根据水利工程划界需要，裁切制作带状数字线划图，并进行外业调绘、补测等工作，对数字线划图进行更新，其中灌区干渠以中心线两侧外扩 50m，水库等其他水利工程以水涯线外扩 300m。

#### 3.2.1 坝顶及堰顶高程采集

为统一和规范水库设计洪水位，准确获取水库库区范围，利用 HNCORS 和 GNSS 接收机现场采集了水库坝顶高程、堰顶高程，实测时对多个测量点结果统一转换至 1985 国家高程基准，取各测量结果均值作为相应坝顶、堰顶高程测量成果。

表 3.2-1 水库大坝坝顶及堰顶高程核实表（1985 国家高程基准）

序号	水利工程名称	注册登记		实测成果	
		坝顶高程	堰顶高程	坝顶高程	堰顶高程
1	八角岭水库	108	106	104.46	102.34
2	八屋水库	70.25	67.7	69.17	66.99
3	芭蕉坳水库	67.85	65.45	68.61	63.87
4	芭茅塘水库	60.86	56.7	59.16	57.10
5	坝头冲水库	52.9	50.5	46.55	45.64
6	白公垄水库	70	66.7	60.35	58.67
7	百花台水库	60.52	59.09	58.60	57.51
8	百万水库	43.5	41	40.60	39.45
9	柏树冲水库	77.09	74.5	76.97	74.35
10	蔡家冲水库	70.1	68.3	88.28	85.79
11	蔡家冲水库	93.35	91.28	68.84	67.37
12	蔡家水库	66	63	55.09	54.34
13	曹家洞水库	87.7	84.8	90.95	88.09
14	曾大屋水库	50	47	52.83	50.19
15	曾家冲水库	78.35	74.44	77.36	74.72
16	昌坡畈水库	125	122.5	238.72	235.32
17	车垅水库	245.5	241.5	241.52	238.16
18	车塘水库	47	44.32	50.18	47.46
19	陈家冲水库	120.1	117.54	119.14	116.39
20	陈家冲水库	111	107.1	111.29	107.44
21	陈家垅水库	247.5	245.5	252.78	251.06
22	陈坡水库	197.35	195.6	194.33	192.53
23	冲里水库	97.5	94.8	193.25	191.80
24	川冲水库	87.22	84.6	73.55	72.58
25	大陈水库	172	168	76.71	75.35
26	大冲水库	60.5	57.82	60.41	58.74
27	大冲水库	76.6	74.75	76.62	73.90
28	大冲水库	83.7	82	112.64	110.815
29	大冲水库	106.2	102.7	119.89	117.89

序号	水利工程名称	注册登记		实测成果	
		坝顶高程	堰顶高程	坝顶高程	堰顶高程
30	大冲水库	77.7	76.5	77.53	76.19
31	大冲水库	79.83	78.12	79.31	77.99
32	大垌水库	133.3	131.25	260.82	258.89
33	大坡冲水库	96.3	93.5	96.17	93.39
34	大坡塘水库	82.04	80.47	79.48	77.92
35	大塘水库	60.5	58.5	51.17	49.51
36	大屋水库	47.7	45.7	48.98	47.61
37	大屋水库	37.74	35.94	42.18	41.40
38	大叶坡水库	95.73	92.22	107.73	105.42
39	戴家冲水库	68	66	68.55	65.10
40	丹家冲水库	75	65	57.01	54.81
41	德路水库	236.2	233.9	229.62	226.78
42	邓山水库	352.47	348.88	334.46	330.35
43	丁畈冲水库	45.3	43	42.93	41.37
44	丁门水库	82.5	81	75.53	73.80
45	东海水库	54.7	52.45	45.58	43.22
46	董家冲水库	44.8	42	41.50	39.74
47	洞坑水库	193.5	191.35	188.21	186.10
48	洞庭水库	42.8	38.5	37.79	35.13
49	凡家岭水库	47.6	45.2	42.97	41.65
50	方冲水库	51.43	49.93	51.11	49.41
51	方家冲水库	124.16	122.16	118.16	115.17
52	方家垌水库	93.1	92.1	90.05	88.39
53	分水水库	47.63	45.7	49.88	48.34
54	枫杉冲水库	113.09	109.7	103.28	102.37
55	付家冲水库	67.1	65.1	53.75	53.05
56	甘家冲水库	75.12	72.9	74.67	72.08
57	甘溪港水库	127	125	124.58	122.62
58	甘子冲水库	92.6	90.5	87.88	86.00
59	岗家垌水库	120	118	119.84	118.91
60	高田山水库	185	183	183.46	182.07
61	关门石水库	44.5	42	42.26	41.26
62	关门石水库	54.27	51.55	49.40	47.46
63	观塘冲水库	69.5	67.7	59.21	57.10
64	官山水库	88.41	86.09	98.22	95.29
65	郭陈冲水库	98.6	96.5	96.38	94.60
66	何家冲水库	108.72	107	110.06	108.26

序号	水利工程名称	注册登记		实测成果	
		坝顶高程	堰顶高程	坝顶高程	堰顶高程
67	何家冲水库	43.1	41.1	42.95	41.46
68	何家冲水库	79.4	77.4	80.24	78.28
69	何家坡水库	77.45	75.75	63.59	62.27
70	和平水库	38.4	37	42.86	41.19
71	荷叶冲水库	59.4	57.6	58.76	57.19
72	贺家冲水库	55.35	52.2	54.05	51.63
73	横冲水库	75.724	74.1	67.72	66.14
74	红山洞水库	316.4	314	311.15	309.43
75	红山水库	62	60	54.77	52.87
76	红台水库	103.3	100.5	100.32	96.11
77	洪家垅水库	103.73	102.31	103.65	102.25
78	洪祥垅水库	208.6	206.3	213.23	209.98
79	后丰冲水库	67	64	65.96	63.35
80	花果园水库	78	76.16	75.41	73.11
81	黄兰冲水库	84.6	82	105.24	102.98
82	黄土坎水库	180.56	177.82	181.93	179.52
83	回头冲水库	86.5	84.2	88.34	86.21
84	鸡形水库	31.93	29.6	28.00	23.54
85	季树湾水库	134	131.5	122.35	120.00
86	夹山塘水库	95.32	92.46	95.89	93.36
87	剪头坳水库	229.42	227.4	229.20	226.74
88	江家水库	57	55	58.46	56.65
89	蒋家冲水库	75	73	68.59	67.21
90	蒋家冲水库	49.4	48	135.83	132.10
91	交子沅坑水库	144.41	142.6	190.21	188.80
92	金坳水库	83.6	81.4	82.80	81.07
93	九方水库	66.7	63.9	90.64	89.11
94	军民水库	247.33	244.58	243.81	240.58
95	苦竹冲水库	125.3	122.92	125.82	123.21
96	来家冲水库	88.3	85.5	88.12	84.59
97	赖家冲水库	64.5	62.3	67.49	65.16
98	兰家冲水库	86.71	84.86	81.87	79.35
99	老窖冲水库	45	43	43.20	39.56
100	老君洞水库	134.6	132.2	117.42	115.61
101	老丈坡水库	70	68	62.77	61.19
102	雷家冲水库	93.91	91.85	111.26	110.05
103	黎头冲水库	63.5	60	70.53	69.01

序号	水利工程名称	注册登记		实测成果	
		坝顶高程	堰顶高程	坝顶高程	堰顶高程
104	李家冲水库	75.8	74.8	84.78	82.52
105	李家水库	99.5	97.1	116.88	114.75
106	李叶坡水库	169.3	167.8	153.18	151.76
107	里彩垌水库	210.11	208.5	217.56	215.90
108	栗垌水库	308.66	305.5	307.86	304.20
109	凉亭水库	105.3	102.4	105.52	102.57
110	廖家冲水库	109	107.09	118.48	116.24
111	临长水库	88	85.52	88.46	83.97
112	刘家冲水库	125	122.3	123.15	119.91
113	刘家冲水库	51.6	49.6	89.11	87.59
114	柳家垌水库	85	85	94.31	92.21
115	龙门子水库	284.9	282	280.54	278.40
116	卢塘水库	75.3	73.8	53.62	52.09
117	卢塘水库	42.22	39.5	43.00	40.61
118	芦冲水库	225	221.6	220.19	216.26
119	罗卜湖水库	31	28	30.34	26.24
120	骆家垌水库	59.6	57.72	55.49	54.42
121	落冲水库	194.45	191.4	190.23	186.71
122	马连水库	311	308.7	305.80	303.99
123	马王洞水库	504.1	502	558.77	556.01
124	猫形水库	293.06	290	293.64	291.40
125	毛家冲水库	56.91	54.5	52.71	50.85
126	毛力坡水库	50.65	48.73	53.08	51.08
127	茅坡水库	101.3	99.3	68.59	67.20
128	梅花塘水库	83.2	80.05	79.19	75.78
129	棉花冲水库	99.89	98	99.00	96.28
130	庙冲水库	65.1	63	52.10	50.88
131	木子岭水库	118	116.3	117.63	116.10
132	穆家冲水库	167	164	165.15	162.18
133	南冲水库	52.35	51	51.80	50.33
134	潘家冲水库	64.72	62.8	67.47	66.16
135	潘坑水库	211	208	206.48	203.95
136	七房水库	63.9	62.1	70.88	69.56
137	奇家坑水库	353.17	350.17	343.38	340.47
138	奇家垌水库	85.71	84.18	85.13	83.70
155	千古塘水库	81	78.5	83.39	80.88
140	钱塘水库	56.5	55	55.22	53.74

序号	水利工程名称	注册登记		实测成果	
		坝顶高程	堰顶高程	坝顶高程	堰顶高程
141	青洞水库	77.2	76	64.23	75.11
142	青坑水库	134	131	134.75	130.26
143	青年水库	89.3	87.3	90.72	89.13
144	青坡水库	57.6	55	98.29	97.74
145	青山水库	73.4	71	63.32	59.58
146	青山水库	54.64	52.64	48.21	46.54
147	泉井水库	64.4	62.3	63.64	61.76
148	泉塘水库	57.7	55.5	58.51	56.28
149	三叉垅水库	92.91	90.32	88.07	85.03
150	上畈水库	85	83	92.47	90.35
151	上古冲水库	68.9	66.7	79.90	77.76
152	上塘水库	69	67	72.96	70.11
153	上正冲水库	100	97.5	93.86	91.41
154	申家坡水库	88.85	87.2	71.03	69.73
155	沈家水库	48.5	45	41.76	40.20
156	狮子石水库	79.5	78.5	75.97	74.30
157	石板冲水库	78.03	74.75	65.83	64.10
158	石冲水库	59.51	56.75	94.95	92.14
159	石冲水库	66.4	64	79.34	78.24
160	石冲水库	109	107.09	106.44	104.34
161	石洞水库	103	100	101.78	98.99
162	石港水库	52.5	50	69.31	67.38
163	石坑水库	238.8	236.2	61.88	59.75
164	石口冲水库	72	69	76.76	75.29
165	石垅水库	42.01	40.87	43.42	41.57
166	石桥水库	77.2	75	76.43	74.58
167	石塘水库	58	56.1	57.88	56.02
168	石头坑水库	116.77	113.95	110.68	108.68
169	石堰水库	145.48	142.88	149.97	146.80
170	舒家冲水库	64	60.13	69.79	68.19
171	舒家冲水库	61.2	60.56	61.30	59.72
172	双塘冲水库	76.2	74.2	90.85	88.70
173	水泉山水库	392.1	389.4	395.92	393.72
174	四方水库	325.08	322	323.80	321.46
175	四口塘水库	97.5	95.6	112.88	111.17
176	四水归池水库	86	84	84.10	82.43
177	松树垅水库	111	107.86	150.96	147.35

序号	水利工程名称	注册登记		实测成果	
		坝顶高程	堰顶高程	坝顶高程	堰顶高程
178	宋家坳水库	89.5	87.5	90.15	89.00
179	谭家冲水库	70.72	68.12	95.23	93.02
180	潭冲水库	156.3	154.2	167.06	164.97
181	塘家坳水库	188.28	186.5	206.57	202.56
182	桃冲水库	75	72	76.28	73.03
183	田庄水库	103.24	101.35	102.52	100.66
184	铁工坡水库	51.2	49.2	85.00	84.26
185	铁铺冲水库	60	58.4	58.83	57.75
186	铁山头水库	56.5	54	49.45	48.73
187	同家冲水库	73.2	71.6	66.97	63.15
188	同乐水库	93	90.1	89.00	86.99
189	土冲水库	152	151	153.54	151.70
190	土墙冲水库	79	77.2	59.64	57.76
191	团结水库	116	114	114.50	111.60
192	万家塘水库	68.8	65.3	83.87	80.88
193	万字塘水库	60.8	59	71.89	69.61
194	汪家水库	64.9	61.9	64.44	61.66
195	王冲水库	39.42	37	57.10	55.03
196	王家冲水库	100.7	98.7	96.38	94.23
197	王家塘水库	98.3	97.5	94.12	91.63
198	王洋洞水库	94.6	92.3	101.20	98.49
199	魏家水库	191.69	188.47	186.68	184.19
200	翁家冲水库	54.5	52.5	39.47	37.46
201	乌咀水库	366.6	365	359.24	357.64
202	乌婆冲水库	46.6	44.66	44.36	41.74
203	吴冲水库	98.57	97.04	90.54	89.03
204	吴家冲水库	90.51	87.31	89.94	86.88
205	五家垅水库	79.6	77.5	103.77	101.52
206	五家塘水库	82.6	80.6	80.41	78.41
207	西冲水库	65.5	62.94	73.02	70.62
208	西横水库	61.9	60	44.99	43.70
209	西家水库	93.35	93.6	92.21	91.45
210	西龙水库	57.7	55.1	55.41	53.32
211	虾西塘水库	92.42	90.69	90.21	88.81
212	峡山水库	78	76	95.80	94.14
213	下底坡水库	70.84	69.2	70.34	68.86
214	下家冲水库	82.3	80.4	82.41	80.25

序号	水利工程名称	注册登记		实测成果	
		坝顶高程	堰顶高程	坝顶高程	堰顶高程
215	下家冲水库	46.32	44.6	45.61	43.65
216	下坡水库	75.3	73.3	74.67	72.94
217	下正冲水库	77.39	75	79.16	76.82
218	下朱家垅水库	45.6	45	46.02	44.69
219	弦泥冲水库	76.12	74.62	75.81	74.06
220	向家冲水库	150.5	149	155.60	153.28
221	向家冲水库	107.1	104.5	107.53	105.65
222	项家冲水库	94.56	92.2	93.56	92.12
223	小塘冲水库	64.87	62.7	52.23	50.43
224	肖家冲水库	106.76	105	79.27	77.86
225	谢家冲水库	89.6	87.6	127.22	124.98
226	谢家垅水库	78.85	75.25	176.72	172.54
227	谢坡塘水库	68.04	66.4	67.96	66.86
228	新冲口水库	61	59	48.09	46.70
229	新开塘水库	55.5	54.18	58.20	56.21
230	新塘水库	94.55	93.47	101.93	100.58
231	新屋岭水库	122.3	120	153.00	150.86
232	吁家垅水库	63.8	62.3	65.98	64.70
233	胥家冲水库	95.32	92.6	96.56	93.87
234	鸦山水库	89.6	86.9	118.94	116.56
235	淹家冲水库		72.73	83.98	82.08
236	严家冲水库	57.86	56.4	71.94	70.05
237	杨坳冲水库	176.54	174.9	144.27	141.79
238	杨家冲水库	69.65	67.9	69.21	67.68
239	杨家冲水库	68.1	66.1	57.31	54.74
240	杨家冲水库	102.98	99.63	102.68	100.84
241	杨岭水库	97.58	95.48	95.97	93.78
242	杨树冲水库	56	54	49.94	48.35
243	杨树塘水库	94.5	91.9	114.01	111.93
244	杨四塘水库	65.3	61.5	63.39	62.25
245	杨四屋水库	80	77.9	71.64	69.89
246	姚家冲水库	160.84	157.33	154.76	152.47
247	姚家冲水库	93.51	91.5	91.67	89.58
248	姚家冲水库	114.2	111.36	112.94	110.72
249	姚家里水库	93.71	90.83	52.88	50.54
250	瑶头水库	45.75	43.23	48.00	45.72
251	野鱼冲水库	37.5	35.5	42.36	40.37



序号	水利工程名称	注册登记		实测成果	
		坝顶高程	堰顶高程	坝顶高程	堰顶高程
252	益台山水库	101.7	100	101.83	100.85
253	阴家垌水库	89.2	85.5	93.77	91.94
254	友爱水库	782.2	779.5	510.23	507.02
255	余家垌水库	86.5	85.15	67.27	65.37
256	渔洞水库	125.2	122.5	123.11	120.45
257	张房冲水库	105.95	103.5	106.25	104.44
258	张古洞水库	97.5	95	100.83	98.56
259	张家冲水库	66.95	65.17	66.44	65.64
260	张马山水库	110.86	108.49	115.24	113.88
261	长塘水库	71.8	70.1	76.83	75.62
262	柘树湾水库	103.17	99.85	145.33	142.94
263	中间水库	96.19	94.5	64.71	63.20
264	中塘水库	42.5	40	38.39	37.18
265	钟塘冲水库	91.2	90	62.50	60.94
266	周冲水库	82.05	80.5	82.35	81.01
267	周家冲水库	92.07	89.57	90.83	89.69
268	周家冲水库	58.84	56.88	58.63	57.59
269	朱古冲水库	113	110.5	118.22	117.01
270	朱家垌水库	69.6	68	69.38	67.41
271	竹冲水库	82	80	70.44	68.90
272	竹家垌水库	56	53.3	59.14	55.22
273	邹家水库	54.1	52.2	53.08	50.96



图 3.2-1 水库坝顶高程实测现场（节选）



图 3.2-2 水库坝顶高程实测现场（节选）



3.2.2 水库要素补充采集

补充采集了纳入此次划界的 273 个小 2 型水库的管理所、库区建筑物、溢洪道等信息，明确了各要素在底图上的分布、形状和大小，为管理与保护范围划定提供了重要参考依据。其中部分典型水库要素采集情况如下所示：

(1) 马王洞水库

马王洞水库补充采集了库区、大坝、溢洪道和管理房建筑物等相关信息，明确了各要素在底图上的位置、形状、大小，为管理与保护范围划定提供了参考。



图 3.2-3 马王洞水库溢洪道



图 3.2-4 马王洞水库坝前



图 3.2-5 马王洞水库坝脚



图 3.2-6 马王洞水库公示牌

(2) 芦冲水库

芦冲水库补充采集了库区、大坝、溢洪道和管理房建筑物等相关信息，明确了各要素在底图上的位置、形状、大小，为管理与保护范围划定提供了参考。









图 3.2-13 洪祥垅水库坝脚



图 3.2-14 洪祥垅水库公示牌

#### (4) 肖家冲水库

肖家冲水库补充采集了库区、大坝、溢洪道和管理房建筑物等相关信息，明确了各要素在底图上的位置、形状、大小，为管理与保护范围划定提供了参考。



图 3.2-15 肖家冲水库溢洪道



图 3.2-16 肖家冲水库管理房



图 3.2-17 肖家冲水库坝脚



图 3.2-18 肖家冲水库公示牌

### 3.2.3 水电站要素补充采集

补充采集了纳入此次划界的 17 座小 2 型水电站的管理所、建筑物、进出水



渠道等信息，明确了各要素在底图上的分布、形状和大小，为管理与保护范围划定提供了重要参考依据。其中部分典型水电站要素采集情况如下所示：

### （1）岳峰水电站

岳峰水电站排补充采集了进水渠、进水闸、电站厂房、尾水渠和管理房建筑物等相关信息，明确了各要素在底图上的位置、形状、大小，为管理与保护范围划定提供了参考：



图 3.2-27 电站拦河坝



图 3.2-28 进水渠拦污栅



图 3.2-29 电站厂房



图 3.2-30 电站管理房

### （2）龙源水电站

龙源水电站排补充采集了进水管、电站厂房和管理房建筑物等相关信息，明确了各要素在底图上的位置、形状、大小，为管理与保护范围划定提供了参考：





图 3.2-31 电站引水管道



图 3.2-32 电站变配电区



图 3.2-33 电站厂房

### (3) 云山水电站

云山水电站排补充采集了进水渠、进水闸、电站厂房、尾水渠和管理房建筑物等相关信息，明确了各要素在底图上的位置、形状、大小，为管理与保护范围划定提供了参考：



图 3.2-34 云山水电站

#### 3.2.4 水闸要素补充采集

补充采集了纳入此次划界的 70 座小型水闸的上游连接段(翼墙)、闸室段、下游连接段(翼墙)和两岸连接建筑物,以及管理单位的办公、生产、生活设施等建(构)筑物等信息,明确了各要素在底图上的分布、形状和大小,为管理与保护范围划定提供了重要参考依据。其中部分典型水闸要素采集情况如下所示:

##### (1) 祠堂咀控制闸

祠堂咀控制闸补充采集了上游连接段、闸室段、下游连接段等相关信息,明确了各要素在底图上的位置、形状、大小,为管理与保护范围划定提供了参考:





图 3.2-29 上游连接段、闸室段



图 3.2-30 下游连接段

## (2) 鸡冠石控制闸

鸡冠石控制闸补充采集了上游连接段、闸室段、下游连接段等相关信息，明确了各要素在底图上的位置、形状、大小，为管理与保护范围划定提供了参考：



图 3.2-31 上游连接段、闸室段



图 3.2-32 下游连接段

### 3.2.5 泵站要素补充采集



补充采集了纳入此次划界的 85 座小型泵站的前池、进水池、泵房、出水管、出水池及压力水箱等以及指管理单位的办公、生产、生活设施等建(构)筑物等信息，明确了各要素在底图上的分布、形状和大小，为管理与保护范围划定提供了重要参考依据。其中部分典型泵站要素采集情况如下所示：

#### (1) 太阳湖村王泥湾泵站

王泥湾泵站补充采集了进水口、启闭机房、泵房、出水口等相关信息，明确了各要素在底图上的位置、形状、大小，为管理与保护范围划定提供了参考：



图 3.2-33 泵站启闭机房和进水口



图 3.2-34 泵房



图 3.2-35 出水口

## (2) 同德村大湾泵站

大湾泵站补充采集了进水口、泵房等相关信息，明确了各要素在底图上的位置、形状、大小，为管理与保护范围划定提供了参考：



图 3.2-33 泵站泵房和进水口

### 3.3 地形图补充测量

利用各水利工程总体范围线，套合 1:2000 数字正射影像，采用实地调查咨询的方式，核实水利工程的名称、管理单位等信息，补充采集水利工程所包含的各类水利设施工程管理范围和运行管理范围。对水利工程及周边区域实地发生变化的，开展地物补充测量。

### 3.4 已有资料整合

#### 3.4.1 设计洪水位的整理与统一

在水利工程设计与施工中，采用的高程基准不同，部分水库为假设高程，导致水库坝顶高程、设计洪水位等高程信息不统一。依据注册登记的水库坝顶高程、设计洪水位和实际测量结果，将各坝顶高程、设计洪水位、堰顶高程统一至 1985 国家高程基准。

#### 3.4.2 基础资料转换与叠加

对农村集体土地所有权成果、第一次水利普查成果等已有资料进行整合处理，包括坐标转换、格式转换、数字矢量化等工作内容，统一至 CGCS2000 国家

大地坐标系、高斯-克吕格投影，标准 3 度分带，将整合处理形成的资料与更新后的 1:2000 数字线划图、1:2000 正射影像叠加，形成水利工程划界工作底图。



## 4 管理与保护范围线标绘

### 4.1 库区设计洪水位线分析计算

#### 4.1.1 规程与依据

(1) 《湖南省实施<中华人民共和国水法>办法》(2012年修订)第三章第十六条对国家所有的水库工程管理与保护范围划定进行了规定:“水库库区设计洪水位线以下(包括库内岛屿),大坝背水坡脚向外水平延伸30至200米,大坝两端山坡自开挖线起顺坡向外延伸50至100米(到达分水岭不足50米的至分水岭上),溢洪道两端自山坡开挖线起顺坡向外延伸10至20米为管理范围。库区管理范围边缘向外延伸20至100米为保护范围;大坝、溢洪道保护范围根据坝型、坝高及坝基情况划定”。

(2) 《水库工程管理设计规范》(SL 106-2017)第3章工程管理与保护范围:3.0.3 工程区管理范围应包括大坝、溢洪道、输水道等建(构)筑物周围的管理范围和水库土地征用线以内的库区”、“工程管理范围的寺应与工程建设征地区一并征用,并办理确权发证手续,工程验收后移交水库管理单位”。

(3) 《湖南省水利工程管理范围划定技术指南(试行)》对水库管理范围的划定做出了如下规定:

①水库管理范围分为工程区管理范围和运行区管理范围。其中工程区管理范围是指库区、大坝(含副坝)、溢洪道(含非常溢洪道),以及输水建筑物等的管理范围,运行区管理范围是指办公室、会议室、资料档案室、仓库、防汛调度室、值班室、车库、食堂、值班宿舍及其他附属设施等建(构)筑物的管理范围。

②水库库区设计洪水位线以下(包括库内岛屿),大坝背水坡脚向外水平延伸30~200m,大坝两端山坡自开挖线起顺坡向外延伸50~100m(到达分水岭不足50m的至分水岭上),溢洪道两端自山坡开挖线(也称工程两侧轮廓线)起顺

坡向外延伸 10~20m、末端至消力池以下 100~300m，输水隧洞进出口建筑物和竖井外缘线以外 10~30m 为工程区管理范围。

根据水库管理的实际需要，不同规模水库的工程区管理范围可参照表 4.1-1 控制。

表 4.1-1 水库工程区管理范围

工程区域	下游	左右岸
大型水库大坝	从坝脚线向下游 100~200m	从坝端开挖线外延 50~100m
中型水库大坝	从坝脚线向下游 50~100m	
小型水库大坝	从坝脚线向下游 30~50m	
其他建筑物	由工程外轮廓线向外：大中型 30~50m、小型 10~30m	

注 1：大坝下游和左右岸管理范围端线应与库区管理范围线相衔接。

注 2：输水隧洞岩层（土层）厚度、岩性和生产活动对工程安全无影响时，可不划定其上部地面管理范围。

③水库库区设计洪水位线一般是指水库库区淹没对象设计洪水标准相对应的水位线。对于四水干流及主要支流上的电站水库，若库区设计洪水位与正常蓄水位之间有较多村庄、城镇或居民点的，可按以下原则处理：

- a. 有批复的淹没对象设计洪水回水位成果，本阶段宜先按设计洪水回水位成果初步划定管理范围。
- b. 没有批复的淹没对象设计洪水回水位成果，应经论证确定。
- c. 条件成熟时，宜逐步达到《湖南省实施〈中华人民共和国水法〉办法》的划界标准。

④有人口迁移线的按照人口迁移线划定管理范围。

⑤运行区按其征地范围线或围墙外边线划定管理范围。

#### 4.1.2 水库的设计洪水位线



水库库区设计洪水位线一般是指水库库区淹没对象设计洪水标准相对应的水位线。依据收集的水库注册登记资料，及实测坝顶、堰顶高程，确定各水库最终设计洪水位，各水库最终设计洪水位确定总体按照以下原则：

（1）对于实测堰顶高程与注册登记堰顶高程相差较小的，依据注册登记设计洪水位确定水库最终设计洪水位；

（2）对于实测堰顶高程与注册登记堰顶高程相差较大的，按照“水库最终设计洪水位=注册登记设计洪水位+（实测堰顶高程-注册登记堰顶高程）”计算水库最终设计洪水位。

依上述原则确定各水库设计洪水位如表 4.1-2 所示。根据确定的设计洪水位，利用 1:2000 数字线划图和 1:2000 正摄影像图数据中的高程注记、等高线，通过等高线内插方式确定各水库设计洪水位线，并参考已有土地征用范围线确定各水库库区范围。

表 4.1-2 水库设计洪水位情况表（矫正后为 1985 国家高程）

序号	水利工程名称	注册登记设计洪水位（米）	校正后设计洪水位（米）
1	八角岭水库	106.64	102.98
2	八屋水库	68.59	67.88
3	芭蕉坳水库	66.42	64.84
4	芭茅塘水库	57.49	57.89
5	坝头冲水库	51.05	46.19
6	白公垄水库	67.3	59.27
7	百花台水库	59.75	58.17
8	百万水库	41.84	40.29
9	柏树冲水库	75.76	75.61
10	蔡家冲水库	68.8	86.29
11	蔡家冲水库	91.74	67.83
12	蔡家水库	63.32	54.66
13	曹家洞水库	86.05	89.34
14	曾大屋水库	47.58	50.77

序号	水利工程名称	注册登记设计洪水位（米）	校正后设计洪水位（米）
15	曾家冲水库	76.9	77.18
16	昌坡畈水库	123.48	236.30
17	车垅水库	242.21	238.87
18	车塘水库	45.2	48.34
19	陈家冲水库	118.35	117.20
20	陈家冲水库	108	108.34
21	陈家垅水库	246.28	251.84
22	陈坡水库	196.13	193.06
23	冲里水库	95.22	192.22
24	川冲水库	85.43	73.41
25	大陈水库	168.55	75.90
26	大冲水库	58.32	59.24
27	大冲水库	75.2	74.35
28	大冲水库	82.6	111.42
29	大冲水库	103.68	118.87
30	大冲水库	76.97	76.66
31	大冲水库	78.54	78.41
32	大垅水库	132.12	259.76
33	大坡冲水库	94.69	94.58
34	大坡塘水库	81.03	78.48
35	大塘水库	59.57	50.58
36	大屋水库	46.26	48.17
37	大屋水库	36.19	41.65
38	大叶坡水库	93.19	106.39
39	戴家冲水库	66.63	65.73
40	丹家冲水库	65.44	55.25
41	德路水库	234.92	227.80
42	邓山水库	350.24	331.71
43	丁畈冲水库	43.53	41.90
44	丁门水库	81.48	74.28
45	东海水库	53.03	43.80
46	董家冲水库	42.87	40.61
47	洞坑水库	192.28	187.03

序号	水利工程名称	注册登记设计洪水位（米）	校正后设计洪水位（米）
48	洞庭水库	39.12	35.75
49	凡家岭水库	46.08	42.53
50	方冲水库	50.16	49.64
51	方家冲水库	122.81	115.82
52	方家垌水库	92.23	88.52
53	分水水库	46.59	49.23
54	枫杉冲水库	110.55	103.22
55	付家冲水库	65.52	53.47
56	甘家冲水库	73.49	72.67
57	甘溪港水库	125.51	123.13
58	甘子冲水库	90.95	86.45
59	岗家垌水库	118.56	119.47
60	高田山水库	183.49	182.56
61	关门石水库	42.65	41.91
62	关门石水库	52.74	48.65
63	观塘冲水库	68.32	57.72
64	官山水库	86.45	95.65
65	郭陈冲水库	97.22	95.32
66	何家冲水库	107.55	108.81
67	何家冲水库	41.53	41.89
68	何家冲水库	78.31	79.19
69	何家坡水库	76.2	62.72
70	和平水库	37.48	41.67
71	荷叶冲水库	58.03	57.62
72	贺家冲水库	53.55	52.98
73	横冲水库	74.68	66.72
74	红山洞水库	314.9	310.33
75	红山水库	60.35	53.22
76	红台水库	101.44	97.05
77	洪家垌水库	102.93	102.87
78	洪祥垌水库	207.12	210.80
79	后丰冲水库	64.94	64.29
80	花果园水库	76.52	73.47

序号	水利工程名称	注册登记设计洪水位（米）	校正后设计洪水位（米）
81	黄兰冲水库	82.84	103.82
82	黄土坎水库	178.3	180.00
83	回头冲水库	84.98	86.99
84	鸡形水库	30.39	24.33
85	季树湾水库	132.12	120.62
86	夹山塘水库	93.23	94.13
87	剪头坳水库	228.39	227.73
88	江家水库	55.7	57.35
89	蒋家冲水库	73.84	68.05
90	蒋家冲水库	48.9	133.00
91	交子沅坑水库	143.32	189.52
92	金坳水库	81.99	81.66
93	九方水库	64.43	89.64
94	军民水库	245.61	241.61
95	苦竹冲水库	124	124.29
96	来家冲水库	86.77	85.86
97	赖家冲水库	62.8	65.66
98	兰家冲水库	85.55	80.04
99	老窖冲水库	43.51	40.07
100	老君洞水库	132.86	116.27
101	老丈坡水库	68.63	61.82
102	雷家冲水库	92.58	110.78
103	黎头冲水库	60.53	69.54
104	李家冲水库	75.22	82.94
105	李家水库	97.5	115.15
106	李叶坡水库	168.32	152.28
107	里彩垌水库	209	216.40
108	栗垌水库	306.15	304.85
109	凉亭水库	103.66	103.83
110	廖家冲水库	107.99	117.14
111	临长水库	86.55	85.00
112	刘家冲水库	123.31	120.92
113	刘家冲水库	50.19	88.18

序号	水利工程名称	注册登记设计洪水位（米）	校正后设计洪水位（米）
114	柳家垵水库	85.33	92.54
115	龙门子水库	282.56	278.96
116	卢塘水库	74.5	52.79
117	卢塘水库	39.93	41.04
118	芦冲水库	222.65	217.31
119	罗卜湖水库	28.75	26.99
120	骆家垵水库	58.2	54.90
121	落冲水库	192.06	187.37
122	马连水库	309.74	305.03
123	马王洞水库	502.95	556.96
124	猫形水库	291.12	292.52
125	毛家冲水库	55.31	51.66
126	毛力坡水库	49.41	51.76
127	茅坡水库	100	67.90
128	梅花塘水库	80.85	76.58
129	棉花冲水库	98.85	97.13
130	庙冲水库	63.82	51.70
131	木子岭水库	116.93	116.73
132	穆家冲水库	165.48	163.66
133	南冲水库	51.99	51.32
134	潘家冲水库	63.5	66.86
135	潘坑水库	209.1	205.05
136	七房水库	63	70.46
137	奇家坑水库	351.83	342.13
138	奇家垵水库	84.6	84.12
155	千古塘水库	79.36	81.74
140	钱塘水库	55.49	54.23
141	青洞水库	63.85	62.96
142	青坑水库	131.8	131.06
143	青年水库	87.92	89.75
144	青坡水库	55.4	98.14
145	青山水库	71.98	60.56
146	青山水库	53.19	47.09

序号	水利工程名称	注册登记设计洪水位（米）	校正后设计洪水位（米）
147	泉井水库	62.87	62.33
148	泉塘水库	56.24	57.02
149	三叉垅水库	91.01	85.72
150	上畈水库	83.77	91.12
151	上古冲水库	67.22	78.28
152	上塘水库	67.64	70.75
153	上正冲水库	98.64	92.55
154	申家坡水库	87.58	70.11
155	沈家水库	45.68	40.88
156	狮子石水库	78.96	74.76
157	石板冲水库	76.05	65.40
158	石冲水库	58.03	93.42
159	石冲水库	64.53	78.77
160	石冲水库	107.99	105.24
161	石洞水库	101.07	100.06
162	石港水库	50.53	67.91
163	石坑水库	237	60.55
164	石口冲水库	70.1	76.39
165	石垅水库	41.72	42.42
166	石桥水库	75.79	75.37
167	石塘水库	56.7	56.62
168	石头坑水库	114.16	108.89
169	石堰水库	144.37	148.29
170	舒家冲水库	60.64	68.70
171	舒家冲水库	61.04	60.20
172	双塘冲水库	75.11	89.61
173	水泉山水库	390.89	395.21
174	四方水库	323.01	322.47
175	四口塘水库	95.95	111.52
176	四水归池水库	84.86	83.29
177	松树垅水库	109.04	148.53
178	宋家坳水库	88.2	89.70
179	谭家冲水库	69.01	93.91

序号	水利工程名称	注册登记设计洪水位（米）	校正后设计洪水位（米）
180	潭冲水库	154.87	165.64
181	塘家坳水库	186.92	202.98
182	桃冲水库	73.36	74.39
183	田庄水库	101.86	101.17
184	铁工坡水库	49.72	84.78
185	铁铺冲水库	58.49	57.84
186	铁山头水库	54.35	49.08
187	同家冲水库	71.98	63.53
188	同乐水库	91.03	87.92
189	土冲水库	152.03	152.73
190	土墙冲水库	77.61	58.17
191	团结水库	115.31	112.91
192	万家塘水库	65.68	81.26
193	万字塘水库	59.78	70.39
194	汪家水库	62.96	62.72
195	王冲水库	37.4	55.43
196	王家冲水库	99.48	95.01
197	王家塘水库	98.23	92.36
198	王洋洞水库	93.15	99.34
199	魏家水库	188.96	184.68
200	翁家冲水库	52.85	37.81
201	乌咀水库	366	358.64
202	乌婆冲水库	45.16	42.24
203	吴冲水库	97.58	89.57
204	吴家冲水库	89.09	88.66
205	五家垅水库	77.97	101.99
206	五家塘水库	81.29	79.10
207	西冲水库	63.72	71.40
208	西横水库	60.44	44.14
209	西家水库	93.8	91.65
210	西龙水库	55.99	54.21
211	虾西塘水库	91.12	89.24
212	峡山水库	76.32	94.46

序号	水利工程名称	注册登记设计洪水位（米）	校正后设计洪水位（米）
213	下底坡水库	69.62	69.28
214	下家冲水库	80.98	80.83
215	下家冲水库	44.95	44.00
216	下坡水库	73.96	73.60
217	下正冲水库	76.2	78.02
218	下朱家垅水库	45.38	45.07
219	弦泥冲水库	75.11	74.55
220	向家冲水库	149.45	153.73
221	向家冲水库	105.65	106.80
222	项家冲水库	92.82	92.74
223	小塘冲水库	63.51	51.24
224	肖家冲水库	105.41	78.27
225	谢家冲水库	88.16	125.54
226	谢家垅水库	75.93	173.22
227	谢坡塘水库	67.09	67.55
228	新冲口水库	59.91	47.61
229	新开塘水库	54.47	56.50
230	新塘水库	93.19	100.30
231	新屋岭水库	121.05	151.91
232	吁家垅水库	62.7	65.10
233	胥家冲水库	93.74	95.01
234	鸦山水库	88.11	117.77
235	淹家冲水库	73.62	82.97
236	严家冲水库	56.77	70.42
237	杨坳冲水库	175.41	142.30
238	杨家冲水库	68.7	68.48
239	杨家冲水库	67.41	56.05
240	杨家冲水库	100.26	101.47
241	杨岭水库	96.02	94.32
242	杨树冲水库	54.42	48.77
243	杨树塘水库	93.24	113.27
244	杨四塘水库	61.94	62.69
245	杨四屋水库	78.57	70.56



序号	水利工程名称	注册登记设计洪水位（米）	校正后设计洪水位（米）
246	姚家冲水库	158.19	153.33
247	姚家冲水库	92.04	90.12
248	姚家冲水库	112.83	112.19
249	姚家里水库	91.74	51.45
250	瑶头水库	43.63	46.12
251	野鱼冲水库	36.24	41.11
252	益台山水库	100.66	101.51
253	阴家垅水库	86.05	92.49
254	友爱水库	781.14	508.66
255	余家垅水库	85.49	65.71
256	渔洞水库	124.61	122.56
257	张房冲水库	104.2	105.12
258	张古洞水库	95.68	99.24
259	张家冲水库	65.81	66.28
260	张马山水库	109.13	114.52
261	长塘水库	70.64	76.16
262	柘树湾水库	100.8	143.89
263	中间水库	94.93	63.63
264	中塘水库	40.67	37.85
265	钟塘冲水库	90.37	61.31
266	周冲水库	80.91	81.42
267	周家冲水库	90.46	90.58
268	周家冲水库	57.6	58.31
269	朱古冲水库	111.64	118.15
270	朱家垅水库	68.58	67.99
271	竹冲水库	80.45	69.35
272	竹家垅水库	54.45	56.37
273	邹家水库	52.69	51.45

## 4.2 水利工程轮廓线控制测量

水库大坝等水利工程轮廓控制线采用山坡开挖线和建筑物正射投影边线，以数字正射影像图判读和实地调查相结合的方式确认水利工程轮廓线。泵站、水闸

水利工程轮廓线利用数字正射影像图，结合管理人员现场确认方式确定。灌区的干渠利用水利普查数据、管理单位提供的灌区渠道分布图、数字正射影像图，结合管理人员现场确认方式，明确灌区范围内各干渠的占地及分布。

### 4.3 管理与保护范围线标绘

依据《湖南省水利工程管理与保护范围划定技术导则（试行）》规定的划界标准，在绘制好的管理范围线上布设电子桩、电子告示牌，完成水利工程管理范围的图上标绘。

#### 4.3.1 水库

##### （1）管理范围线

①水库管理范围分为工程区管理范围和运行区管理范围。其中工程区管理范围是指库区、大坝（含副坝）、溢洪道（含非常溢洪道），以及输水建筑物等的管理范围，运行区管理范围是指办公室、会议室、资料档案室、仓库、防汛调度室、值班室、车库、食堂、值班宿舍及其他附属设施等建（构）筑物的管理范围。

②水库库区设计洪水位线以下（包括库内岛屿），大坝背水坡脚向外水平延伸 30~200m，大坝两端山坡自开挖线起顺坡向外延伸 50~100m（到达分水岭不足 50m 的至分水岭上），溢洪道两端自山坡开挖线（也称工程两侧轮廓线）起顺坡向外延伸 10~20m、末端至消力池以下 100~300m，输水隧洞进出口建筑物和竖井外缘线以外 10~30m 为工程区管理范围。

③运行区按其征地范围线或围墙外边线划定管理范围。

##### （2）保护范围线

根据技术导则规定，（1）库区管理范围边界线向外延伸 20~100m 为保护范围，大坝、溢洪道保护范围根据坝型、坝高及坝基情况划定，可依照表 4.3-1 控制。

表 4.3-1 水库工程区保护范围

工程区域	下游	左右岸
大型水库大坝	管理范围边界线外延 300~500m	管理范围边界线外延 200~300m
中型水库大坝	管理范围边界线外延 200~300m	管理范围边界线外延 100~200m
小型水库大坝	管理范围边界线外延 50~200m	管理范围边界线外延 50~100m
注 1：溢洪道的管理范围边界线向外延伸 50~100m 为保护范围。 注 2：当保护范围线超过分水岭时以分水岭为界。		

(2) 输水隧洞进出口建筑物及竖井的管理范围边界线向外延伸 20~100m 为保护范围。

(3) 办公室、会议室、资料档案室、仓库、防汛调度室、值班室、车库、食堂、值班宿舍及其他附属设施等建（构）筑物等运行区可不划定保护范围。

根据临湘市划界实际情况，本次划界水库皆为小 2 型水库，水库控制集雨面积以及总库容较小，故本次都取划界范围内最小值划定管理与保护范围，即水库库区设计洪水位线以下（包括库内岛屿），大坝背水坡脚向外水平延伸 30m，大坝两端山坡自开挖线起顺坡向外延伸 50m（到达分水岭不足 50m 的至分水岭上），溢洪道两端自山坡开挖线（也称工程两侧轮廓线）起顺坡向外延伸 10m、末端至消力池以下 100m，输水隧洞进出口建筑物和竖井外缘线以外 10m 为工程区管理范围，运行区按其征地范围线或围墙外边线划定管理范围。水库库区以管理范围线外延 20m，坝体处以管理范围线外延 50m 为水库保护范围。

其部分典型水库管理与保护范围划定图如下所示：

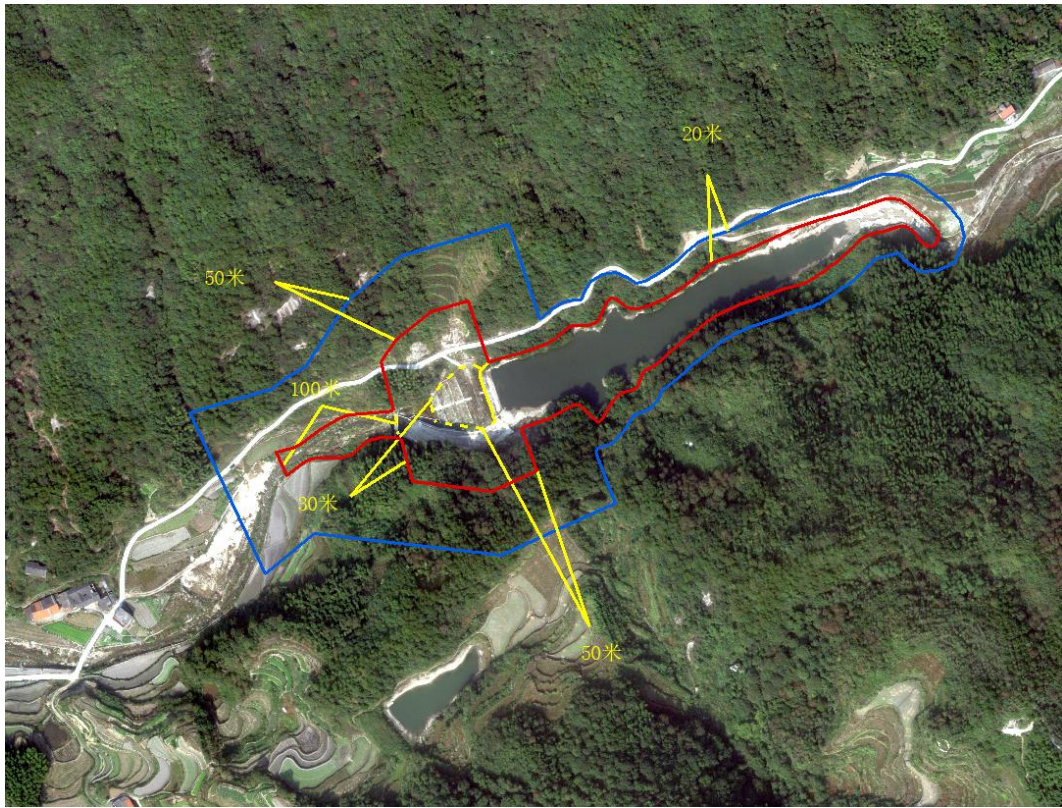


图 4.3-1 青坑水库管理与保护范围线标绘示意图

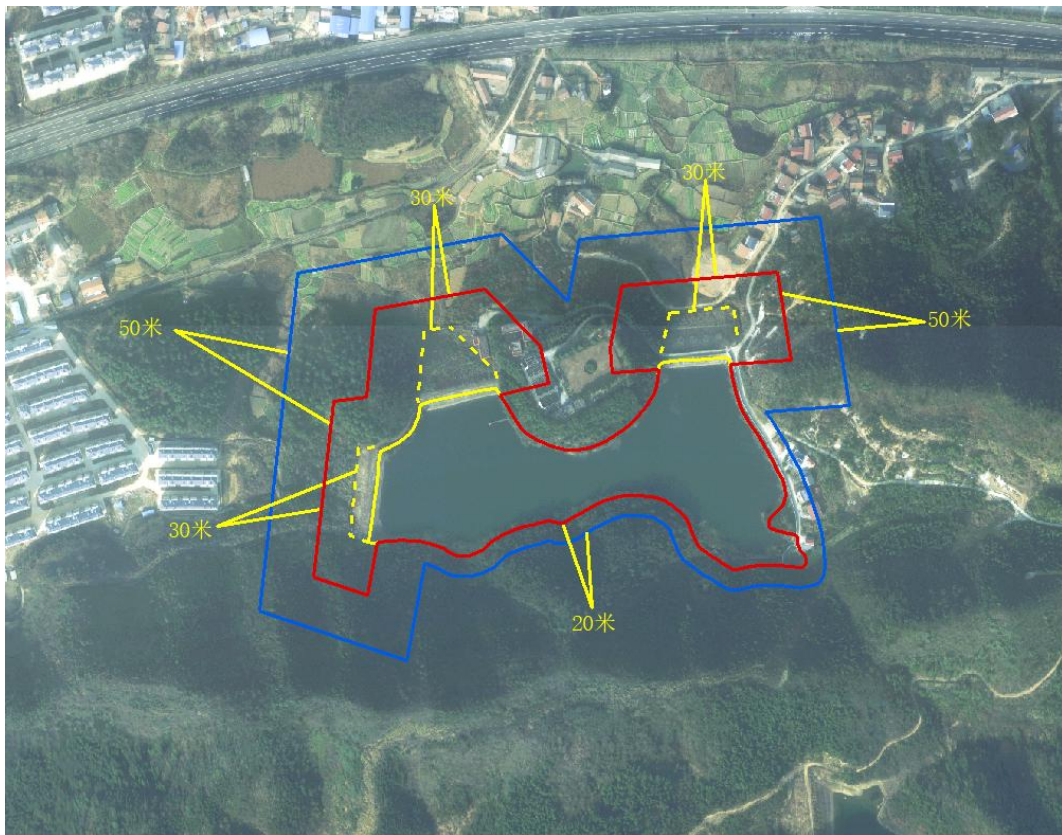


图 4.3-2 临长水库管理与保护范围线标绘示意图



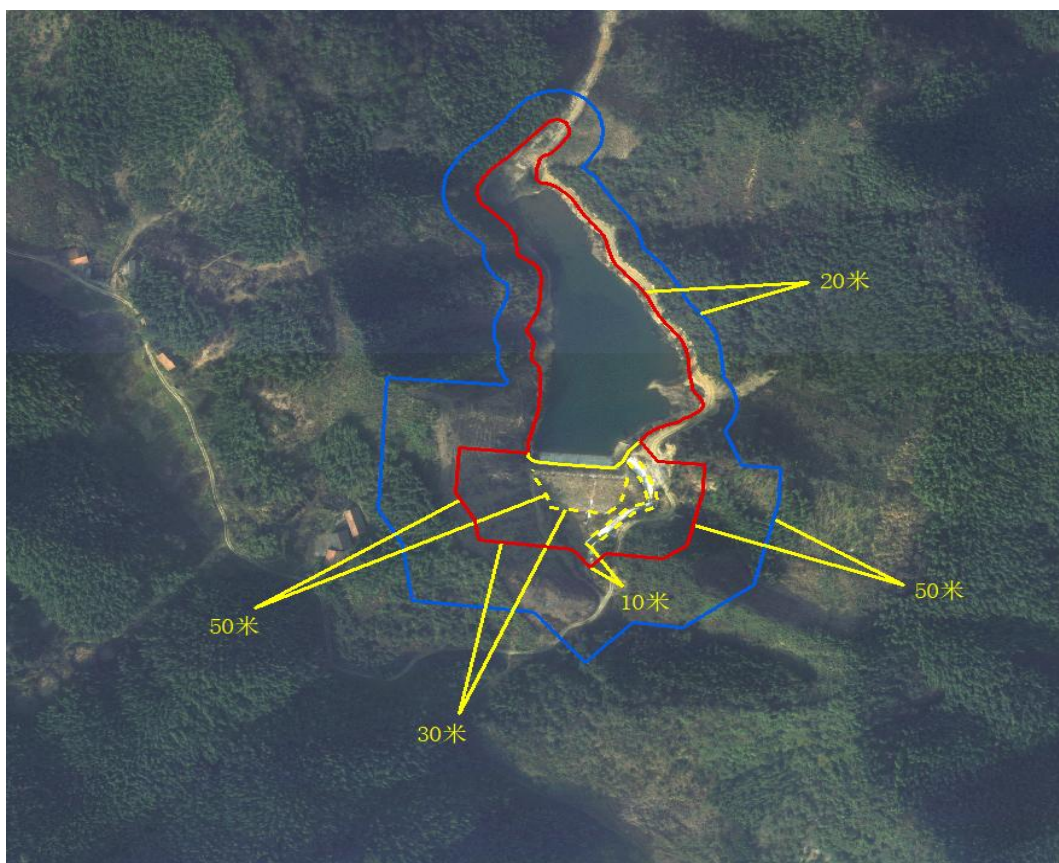


图 4.3-3 谢家冲水库管理与保护范围线标绘示意图

## 4.3.2 灌区

### (1) 管理范围线

临湘市 2 个灌区管理范围采用如下标准：引水枢纽管理范围参照技术导则同类型工程有关规定执行；渠堤外坡脚线或者开挖线以内为渠（沟）道管理范围；渠系及其附属建筑物，其管理范围按同级渠（沟）道划界，或按征地范围线或占地面积划定管理范围，有必要的可适当扩大；办公、生产、生活设施等建（构）筑物按其征地范围线或围墙外边线划定管理范围。

### (2) 保护范围线

根据技术导则规定，结合临湘市实际，灌区内的渠道自两边渠堤外坡或开挖线向外延伸 5m，渠系建筑物向外延伸 5m 为保护范围。

灌区管理与保护范围线划定标准如表 4.3-2 所示。

表 4.3-2 灌区管理与保护范围线划定标准

水利工程名称	管理范围线	保护范围线
黄盖垸内垸灌区	渠堤外坡脚线或者开挖线以内为管理范围	管理范围外延 5 米为保护范围
忠防水库灌区	渠堤外坡脚线或者开挖线以内为管理范围	管理范围外延 5 米为保护范围

典型灌区管理与保护范围线标绘示意图如下所示。



表 4.3-4 灌区管理与保护范围线标绘示意图

### 4.3.3 水电站

#### (1) 管理范围线

临湘市 17 个水电站管理范围采用如下标准，①水电站管理范围分为工程区管理范围和运行区管理范围。其中工程区管理范围是指进出水渠（管）道、水电站厂房、变配电设施以及厂区内的电力线路等，运行区管理范围是指生产、生活区及其他附属设施等建（构）筑物的管理范围。

②水电站进出水渠（管）道的渠堤外坡脚线或者开挖线以内、进出口拦污栅之间为管理范围。

③水电站厂房、变配电设施按征地范围线或围墙外边线划定管理范围。

④厂区内的电力线路以管理单位征地范围线为准，厂区外的电力线路不列入本次划定工作。

⑤运行区按其征地范围线或围墙外边线划定管理范围。

## (2) 保护范围线

(1) 水电站进出水渠(管)道自拦污栅向外延伸 100~500m 水面为纵向保护范围；自两边渠堤外坡或者开挖线(管理范围外缘控制线)向外延伸 1~5m 为横向保护范围。

(2) 水电站厂房周边向外延伸 20~100m 为保护范围。

(3) 变配电设施中的变电所在工程管理范围边界线外延 2~5m 为保护范围，独立的配电设施在工程管理范围边界线外延 3~5m 为保护范围。

(4) 运行区可不划定保护范围。

典型水电站管理与保护范围线标绘示意图如下所示。



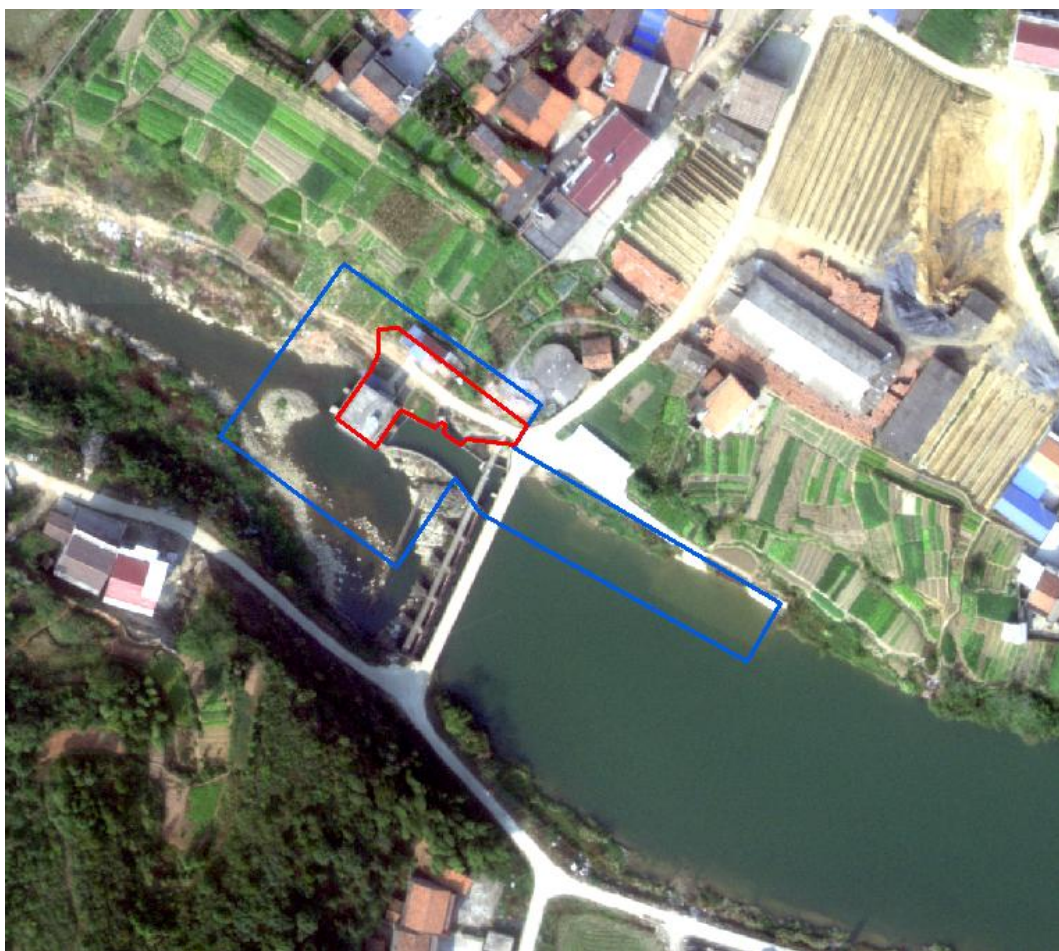


表 4.3-5 水电站管理与保护范围线标绘示意图

#### 4.3.4 水闸

临湘市 76 个水闸管理范围和保护范围确定采用如下标准：

##### （1）管理范围线

①水闸管理范围分为工程区管理范围和运行区管理范围。工程区管理范围指水闸主体工程各组成部分（包括上游连接段（翼墙）、闸室段、下游连接段（翼墙）和两岸连接建筑物等）的覆盖范围以及覆盖范围以外的一定范围，运行区管理范围是指管理单位的办公、生产、生活设施等建（构）筑物的管理范围。

②水闸上下游翼墙末端以内为管理范围。

③水闸主体工程建筑物覆盖范围以外两侧的管理范围可按表 4.4-3 控制。



表 4.3-3 水闸主体工程建筑物覆盖范围以外的管理范围

工程规模	大型	中型	小型
两侧边界以外的宽度（m）	单侧 40 ~ 100	单侧 20 ~ 40	单侧 10 ~ 20

④已完成征地的水闸，如果征地范围线与上述管理范围线划定规则基本符合，管理范围线以征地范围线为准。

⑤运行区按其征地范围线或围墙外边线划定管理范围。

## （2）保护范围线

①水闸管理范围边缘向外延伸 50 ~ 200m 为保护范围。

②根据水闸管理的实际需要，不同规模水闸工程管理范围以外的保护范围可依照表 4.3-4 控制。

表 4.3-4 水闸工程管理范围以外的保护范围

工程规模	大型	中型	小型
上、下游的宽度（m）	单侧 150 ~ 200	单侧 100 ~ 150	单侧 50 ~ 100
两侧的宽度（m）	单侧 150 ~ 200	单侧 100 ~ 150	单侧 50 ~ 100

注：依据上述标准保护范围外延超过分水岭时，以分水岭为界。

③运行区可不划定保护范围。



图 4.3-6 水闸管理与保护范围线标绘示意图

#### 4.3.5 泵站

临湘市 85 个泵站管理范围和保护范围确定采用如下标准：

##### (1) 管理范围线

①泵站工程管理范围分为工程区管理范围和运行区管理范围。工程区管理范围指前池、进水池、泵房、出水管道、出水池及压力水箱等主体工程的覆盖范围，以及主体工程建筑物边界线向外延 2~10m 的区域。运行区管理范围是指管理单位的办公、生产、生活设施等建（构）筑物的管理范围。其中，泵站工程引渠的渠堤外坡脚线或者开挖线以内、进出口拦污栅之间为管理范围。

根据泵站管理的实际需要，不同规模泵站主体工程外的管理范围可依照表 4.3-5 控制。

表 4.3-5 泵站主体工程外的管理范围

工程规模	大型 (m)	中型 (m)	小型 (m)
外延距离	8 ~ 10	5 ~ 8	2 ~ 5

②浮动式泵站管理范围宜以取水作业范围为边界。

③运行区按其征地范围线或围墙外边线划定管理范围。

④已完成征地的泵站，如果征地范围线与上述管理范围线划定规则不相符合，取覆盖范围大的为准。

## (2) 保护范围线

(1) 泵站以工程管理范围线向外延 5 ~ 20m 为保护范围。

根据泵站管理的实际需要，不同规模泵站的保护范围可依照表 4.3-6 控制。

表 4.3-6 泵站工程保护范围

工程规模	大型 (m)	中型 (m)	小型 (m)
外延距离	15 ~ 20	10 ~ 15	5 ~ 10

②浮动式泵站保护范围以管理范围线向外延伸 5 ~ 20m。

③运行区可不划定保护范围。



图 4.3-7 泵站管理与保护范围线标绘示意图

## 4.4 电子桩和电子告示牌布设及制作要求

界桩是由水利工程管理单位依法埋设的，用于指示水利工程管理与保护范围边界的标志物。告示牌是由水利工程管理单位依法设置的，向社会公众告知水利工程管理范围及其划定依据、管理和保护要求的标志物。界桩、告示牌埋设后，任何单位和个人不得擅自移动或破坏。

### 4.4.1 界桩布设

#### (1) 布设要求

- 1) 布设界桩时应以能控制水利工程管理与保护范围边界的基本走向为原则。
- 2) 工程临水侧不布设管理与保护范围界桩。
- 3) 根据实际地形和周边环境确定埋设位置，选择界桩外形和材质。

#### (2) 界桩密度

根据水利部印发的《河湖及水利工程界桩、告示牌制作安装标准》（建安

〔2016〕87号），界桩密度宜为 100~1000m，关键部位应适当加密，相邻两界桩之间应尽量相互通视。在水利工程无生产、生活等人类活动的陡崖、荒山、森林等地段，可根据实际情况加大间距。

在以下情况应增设界桩：1）水利工程坝区、取水口、电站等重要设施处；2）水利工程拐弯（角度小于 120°）处；3）水事纠纷和水事案件易发地段或县级以上行政区域边界。

4.4.2 界桩制作

（1）外形及尺寸

采用长方形柱体（修边），尺寸 150mm × 130mm × 1000mm，四角切除棱角，切除棱角边长 10mm。地面以上高度为 400mm，地下 600mm。界桩顶部应刻注十字丝或植入钢钉，以精确定位界桩坐标。界桩结构图和平面图如图 4.4-1、图 4.4-2 所示。

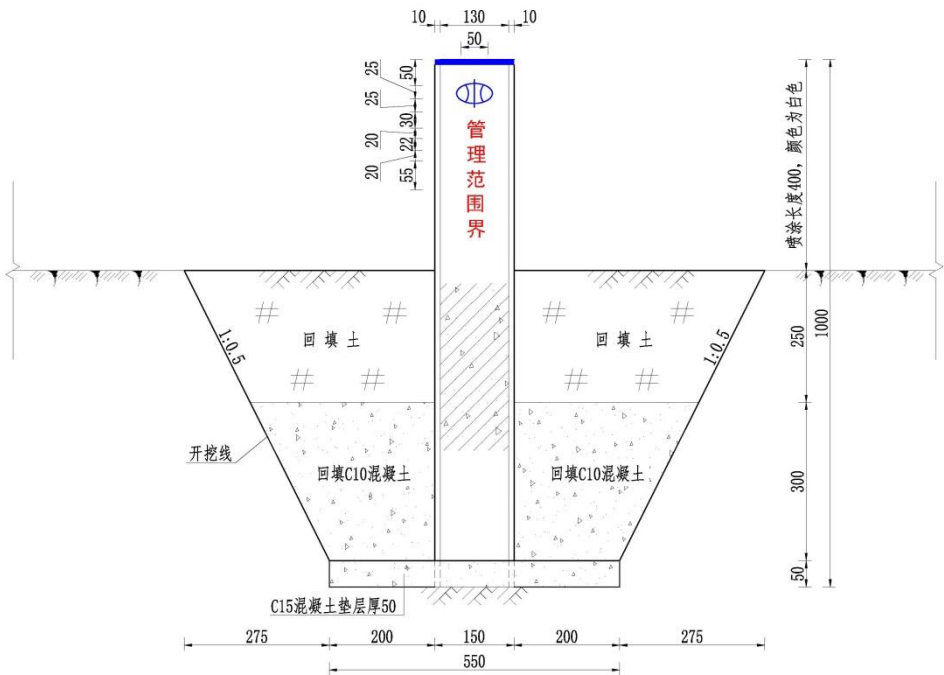


图 4.4-1 界桩结构图

(2) 制作材料

根据水利工程所在地建筑材料和管理需求的不同，界桩桩体可分别采用钢筋混凝土或易于从当地获得的青石、花岗岩、大理石等坚硬石材制作。

采用混凝土制作界桩时，需外喷白色仿花岗岩外墙漆，混凝土强度应不低于C30，并在四角配置四根长度 700mm 的  $\phi 12$  钢筋，如图 7.4-3 所示。

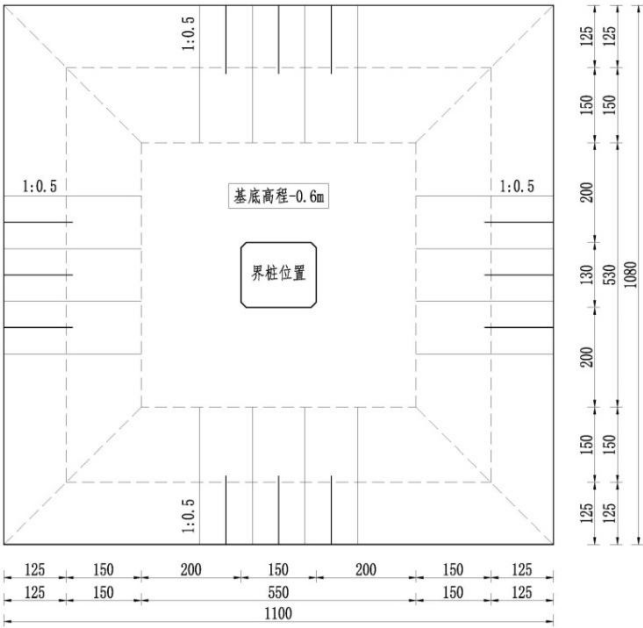


图 4.4-2 界桩平面图

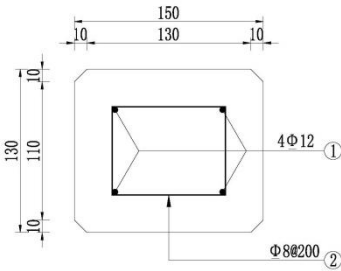


图 4.4-3 界桩钢筋配置图

(3) 标注

长方体（修边）界桩地面以上各面均应标注，面向管理（保护）范围内立面为正面，面向管理（保护）范围外立面为背面。长方体（修边）界桩正面标注中

国水利标志图形和“管理（保护）范围界”5个汉字；背面标注中国水利标志图形和“严禁移动、严禁破坏”8个汉字；左面标注水利工程名称；右面标注界桩编号、管理单位名称及设立日期。

各面标注推荐式样见图 4.4-4。



图 4.4-4 界桩标注样式示意图

界桩标注均应采用白色作为底色，中国水利标志应采用蓝色，其他标注文字均应采用红色。标注文字采用喷涂方式，字体均采用宋体，字号大小可根据字数适当缩放，以美观、清晰为宜。

#### 4.4.3 告示牌布设

(1) 水利工程管理与保护范围线的起点附近醒目位置应设一个告示牌。

(2) 水利工程管理范围线设置的告示牌间距应小于 3km。

(3) 水利工程保护范围线设置的告示牌间距应小于 6km。

(4) 堤防工程的临水侧不布设管理与保护范围告示牌。

(5) 在下列情况应设置：1) 穿越城镇规划区上、下游；2) 水利工程重要的下水通道、取水口、电站等；3) 人口密集或人流聚集地点河湖岸；4) 水事纠纷和水事案件易发地段或行政界。



#### 4.4.4 告示牌制作

(1) 制作规格：告示牌由面板与支架组成，总宽 1600mm，高 2300mm（地面以上），其中面板尺寸 1500mm × 1000mm（宽 × 高），结构如图 7.4-5、图 7.4-6 所示。

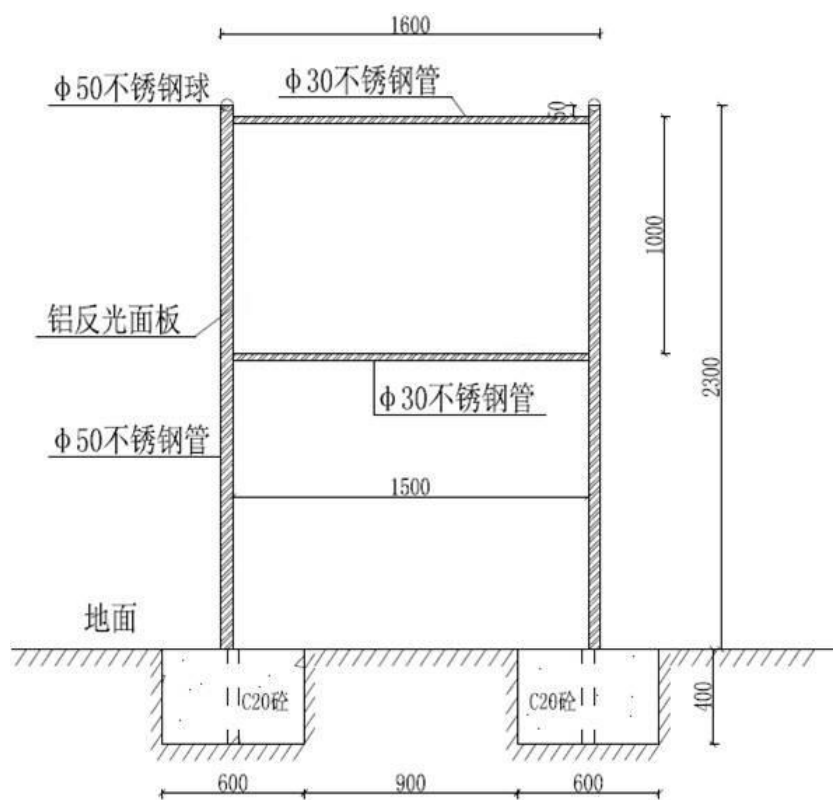


图 4.4-5 告示牌正面示意图



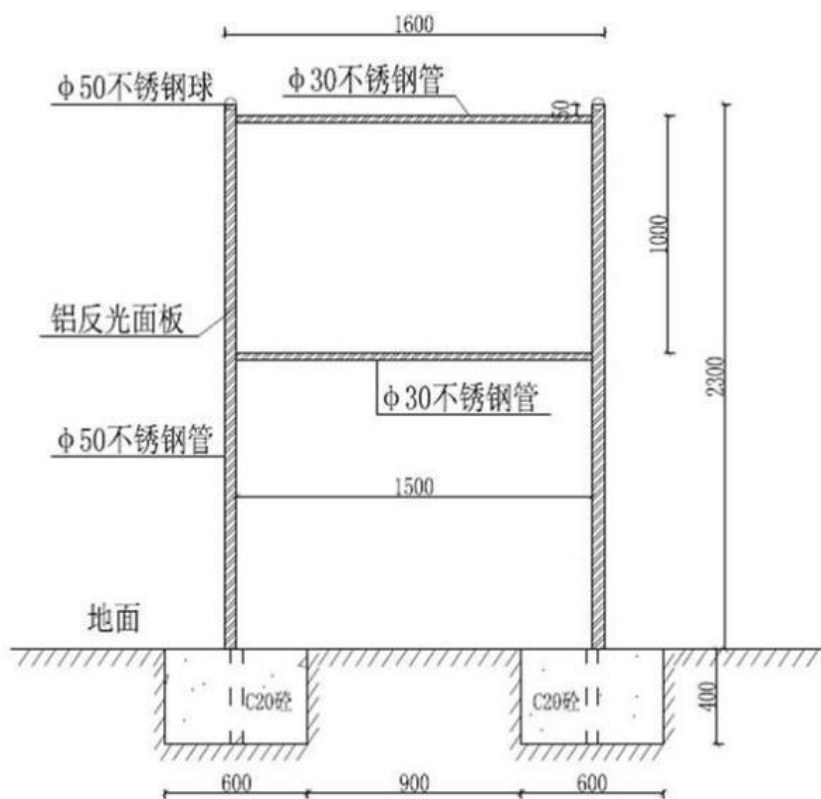


图 4.4-6 告示牌背面示意图

(2) 制作材料：采用  $\phi 50\text{mm}$  不锈钢管或热镀锌管制作支架，面板采用铝反光面板制作。

(3) 编号：告示牌编号书写于标题名称后面。格式为“（告示牌序号）”，序号根据管理需要排列。

(4) 告示牌标注：告示牌正面和背面均应标注，面向管理（保护）范围外立面为正面，面向管理（保护）范围内立面为背面。标注采用蓝底白字，文字的字体标题采用黑体，其他均采用宋体，字号大小可根据字数适当缩放，以美观、清晰为宜。标示内容应包括但不限于图 4.4-7 和图 4.4-8 的内容。

告示牌正面标注应包括但不限于如下内容：

××工程管理范围告示牌（序号）

1、湖南省对水利工程依法实施保护。湖南省内所有的国有水利工程应当按照我省有关规定划定工程管理范围。

2、水行政主管部门应当加强对水工程管理范围的保护。依法由人民政府划定的水工程管理范围的土地及建筑物，除水工程管理单位外，其他单位和个人不得占用。

3、禁止在水工程管理范围内从事影响水工程运行和危害水工程安全的爆破、打井、采石、取土等活动，还不得从事影响水工程运行和危害水工程安全的建房、开渠、倾倒垃圾渣土等活动。

4、对违反以上法律法规行为者，必须依法严肃处理，情节严重构成犯罪的，将移送司法机关，追究刑事责任。

5、举报电话：××××××××。

管理单位：

日期：

××工程保护范围告示牌（序号）

1、湖南省对水利工程依法实施保护。湖南省内所有的国有水利工程应当按照我省有关规定划定工程保护范围。

2、禁止在水工程保护范围内从事影响水工程运行和危害水工程安全的爆破、打井、采石、取土等活动。

3、对违反以上法律法规行为者，必须依法严肃处理，情节严重构成犯罪的，将移送司法机关，追究刑事责任。

4、举报电话：××××××××。

管理单位：

日期：

图 4.4-7 管理与保护范围告示牌正面参考内容

告示牌背面标注文字应包括但不限于如下内容:

××工程管理范围告示牌

××工程管理范围划界工作, 已经××政府批准实施完成, 根据《中华人民共和国水法》、《中华人民共和国防洪法》、《湖南省实施<中华人民共和国水法>办法》、《湖南省实施<中华人民共和国防洪法>办法》等法律法规的规定, 现公告如下:

(叙述该水利工程管理范围)

水利工程管理单位(名称)  
日期:

××工程保护范围告示牌

××工程保护范围划界工作, 已经××政府批准实施完成, 根据《中华人民共和国水法》、《中华人民共和国防洪法》、《湖南省实施<中华人民共和国水法>办法》、《湖南省实施<中华人民共和国防洪法>办法》等法律法规的规定, 现公告如下:

(叙述该水利工程保护范围)

水利工程管理单位(名称)  
日期:

图 4.4-8 管理与保护范围告示牌背面参考内容

4.4.5 管理与保护范围界桩编号原则

堤防工程岸别用“左”或“右”标识, 界桩序号从下游到上游依次增大, 特殊情况时可根据管理需要编排; 库区界桩序号按照先左岸后右岸编排; 坝区界桩序号按照管理需要编排; 灌区工程界桩编号从源头开始按照从上往下、从左至右方式分渠道续编界桩编号; 水电站、水闸、泵站和其他水利工程编号按照管理需要编排。

#### 4.4.6 管理与保护范围界桩编码规则

水利工程界桩编码，按“水利工程名称首字母”-“水利工程类型首字母”（灌区为干渠名称首字母）-“G（表示管理范围界桩）”或“B（保护范围界桩）”-“（L或R）顺序码”表示（堤防需要区分左右岸的以“L”“R”加顺序码区分）。其中“水利工程类型首字母”有如下表示：水库“SK”、水电站“SDZ”、水闸“SZ”、泵站“BZ”、堤防“DF”、灌区“GQ”。例如燎原水库的管理范围001号界桩表示为“LY-SK-库-G001”，保护范围001号界桩表示为“LY-SK-库-B001”。

#### 4.4.7 管理与保护范围告示牌编码规则

水利工程管理与保护范围告示牌，按“水利工程名称首字母”-“GSP”-“G（表示管理范围界桩）”或“B（保护范围界桩）”-“（L或R）顺序码”表示（堤防需要区分左右岸的以“L”、“R”加顺序码区分）。例如燎原水库的管理范围001号告示牌表示为“LY-GSP-G001”，保护范围001号告示牌表示为“LY-GSP-B001”。

## 5 管理与保护范围线核实勘定

### 5.1 电子桩和电子告示牌核实勘定

依据初步设立电子界桩和电子告示牌，结合最新遥感影像，对各水利工程电子界桩和电子告示牌设立的位置进行了核实与调整，采集其坐标值、高程，制作界桩、告示牌点之记及成果表。

### 5.2 管理与保护范围线核实勘定

依据划定的管理与保护范围线，利用工作底图，进行了实地核实与修正。需注意的主要问题包括：1) 管理范围划定时，是否遗漏部分运行区；2) 坝脚线及坝体开挖线位置是否准确；3) 其他原因导致管理与保护范围需要修改的。

## 6 总结

临湘市本次小型水利工程项目管理与保护范围划定对象包括 273 座小 2 型水库、2 个小 1 型灌区、16 个小 2 型水电站，76 个水闸，85 个泵站，通过资料收集与整合、正射影像图的判读、现场核实勘定等过程，完成了各水利工程项目管理与保护范围划定，共设立电子界桩 1969 个、电子告示牌 450 个。

## 7 附表及附图

### 7.1 附表

7.1-1 临湘市 273 小 2 型水库管理及保护范围界桩成果表

桩名（编号）	水库名称	所在位置（地名）	坐标		高程
			X	Y	H
FSC-SK-G001	枫杉冲水库	羊楼司镇新屋村	459274.406	3264514.7856	
FSC-SK-G002	枫杉冲水库	羊楼司镇新屋村	459202.3069	3264442.3557	
FSC-SK-B001	枫杉冲水库	羊楼司镇新屋村	459238.4093	3264551.3378	
FSC-SK-B002	枫杉冲水库	羊楼司镇新屋村	459228.5668	3264544.5116	
FJC-SK-G001	方家冲水库	羊楼司镇梧桐居委会	461270.0641	3265024.5961	
FJC-SK-G002	方家冲水库	羊楼司镇梧桐居委会	461309.884	3264939.4001	
FJC-SK-B001	方家冲水库	羊楼司镇梧桐居委会	461235.6682	3265069.2446	
FJC-SK-B002	方家冲水库	羊楼司镇梧桐居委会	461324.0789	3264883.0569	
STK-SK-G001	石头坑水库	羊楼司镇双山村	462771.6446	3263365.0531	
STK-SK-G002	石头坑水库	羊楼司镇双山村	462737.3546	3263355.8456	
STK-SK-B001	石头坑水库	羊楼司镇双山村	462806.7814	3263425.1666	
STK-SK-B002	石头坑水库	羊楼司镇双山村	462742.3287	3263408.1274	
DYP-SK-G001	大叶坡水库	羊楼司镇新合村	465337.795	3264188.409	
DYP-SK-G002	大叶坡水库	羊楼司镇新合村	465362.7717	3264120.6755	
DYP-SK-B001	大叶坡水库	羊楼司镇新合村	465332.1329	3264238.3227	
DYP-SK-B002	大叶坡水库	羊楼司镇新合村	465346.0486	3264006.5354	
QT-SK-G001	泉塘水库	坦渡镇晓阳村	470332.253	3271903.4789	
QT-SK-G002	泉塘水库	坦渡镇晓阳村	470407.2096	3271950.1251	
QT-SK-B001	泉塘水库	坦渡镇晓阳村	470312.3563	3271838.603	
QT-SK-B002	泉塘水库	坦渡镇晓阳村	470433.8003	3271908.4531	
ST-SK-G001	石塘水库	坦渡镇晓阳村	470590.5822	3272803.6627	
ST-SK-G002	石塘水库	坦渡镇晓阳村	470617.1464	3272846.9486	
ST-SK-B001	石塘水库	坦渡镇晓阳村	470638.7576	3272785.9885	
ST-SK-B002	石塘水库	坦渡镇晓阳村	470655.9026	3272815.1986	
ZJ-SK-G001	邹家水库	坦渡镇联盟村	472805.1312	3273754.7698	
ZJ-SK-G002	邹家水库	坦渡镇联盟村	472644.7723	3273635.7942	
ZJ-SK-B001	邹家水库	坦渡镇联盟村	472799.321	3273583.002	
ZJ-SK-B002	邹家水库	坦渡镇联盟村	472876.1561	3273640.1521	
DT-SK-G001	大塘水库	坦渡镇联盟村	473317.6447	3274404.0108	
DT-SK-G002	大塘水库	坦渡镇联盟村	473001.1482	3274505.497	
DT-SK-B001	大塘水库	坦渡镇联盟村	473407.3386	3274441.5817	
DT-SK-B002	大塘水库	坦渡镇联盟村	472838.0335	3274311.2742	
CT-SK-G001	车塘水库	坦渡镇五星村	472986.7014	3275531.4779	
CT-SK-G002	车塘水库	坦渡镇五星村	473009.3498	3275596.248	

CT-SK-B001	车塘水库	坦渡镇五星村	473040.5178	3275641.8623	
CT-SK-B002	车塘水库	坦渡镇五星村	472935.2663	3275714.7287	
YT-SK-G001	瑶头水库	坦渡镇五星村	472289.8769	3276416.6258	
YT-SK-G002	瑶头水库	坦渡镇五星村	472305.3371	3276354.6835	
YT-SK-B001	瑶头水库	坦渡镇五星村	472359.5418	3276471.0022	
YT-SK-B002	瑶头水库	坦渡镇五星村	472219.6741	3276460.4304	
SL-SK-G001	石垅水库	坦渡镇龙胜村	471346.9788	3276038.2994	
SL-SK-B001	石垅水库	坦渡镇龙胜村	471389.0265	3276093.6901	
MLP-SK-G001	毛力坡水库	坦渡镇龙胜村	471231.314	3274547.0246	
MLP-SK-G002	毛力坡水库	坦渡镇龙胜村	471163.1836	3274547.686	
MLP-SK-B001	毛力坡水库	坦渡镇龙胜村	471289.9193	3274569.3158	
MLP-SK-B002	毛力坡水库	坦渡镇龙胜村	471119.5686	3274569.437	
XZJL-SK-G001	下朱家垅水库	坦渡镇百万村	468191.6263	3277304.043	
XZJL-SK-G002	下朱家垅水库	坦渡镇百万村	468122.5699	3277294.6767	
XZJL-SK-B001	下朱家垅水库	坦渡镇百万村	468210.6764	3277350.3981	
XZJL-SK-B002	下朱家垅水库	坦渡镇百万村	468114.7912	3277368.8131	
BW-SK-G001	百万水库	坦渡镇百万村	467128.728	3277254.3804	
BW-SK-G002	百万水库	坦渡镇百万村	467083.7488	3277412.7339	
BW-SK-B001	百万水库	坦渡镇百万村	467146.561	3277371.5911	
BW-SK-B002	百万水库	坦渡镇百万村	467031.3082	3277461.6025	
HP-SK-G001	和平水库	坦渡镇联合村	466975.867	3277909.2069	
HP-SK-G002	和平水库	坦渡镇联合村	466874.4255	3278065.7171	
HP-SK-B001	和平水库	坦渡镇联合村	466916.2298	3277865.9563	
HP-SK-B002	和平水库	坦渡镇联合村	466931.8402	3278081.5921	
FJL-SK-G001	凡家岭水库	定湖镇勇敢村	464126.2193	3278505.5911	
FJL-SK-G002	凡家岭水库	定湖镇勇敢村	464062.4129	3278535.2425	
FJL-SK-B001	凡家岭水库	定湖镇勇敢村	464135.7304	3278455.5973	
FJL-SK-B002	凡家岭水库	定湖镇勇敢村	464055.3353	3278586.2543	
LT-SK-G001	卢塘水库	定湖镇高山村	464681.2524	3277655.5905	
LT-SK-G002	卢塘水库	定湖镇高山村	464630.1348	3277723.8532	
LT-SK-B001	卢塘水库	定湖镇高山村	464711.5208	3277759.572	
LT-SK-B002	卢塘水库	定湖镇高山村	464565.431	3277787.62	
YL-SK-G001	杨岭水库	定湖镇高山村	464317.69	3276763.7394	
YL-SK-G002	杨岭水库	定湖镇高山村	464318.5366	3276848.6179	
YL-SK-B001	杨岭水库	定湖镇高山村	464391.403	3276851.7664	
YL-SK-B002	杨岭水库	定湖镇高山村	464322.8758	3276898.73	
YTS-SK-G001	益台山水库	定湖镇高山村	463746.3333	3276820.9118	
YTS-SK-G002	益台山水库	定湖镇高山村	463695.2554	3276809.7993	
YTS-SK-B001	益台山水库	定湖镇高山村	463769.405	3276877.9561	
YTS-SK-B002	益台山水库	定湖镇高山村	463728.9766	3276868.6427	
LJC-SK-G001	兰家冲水库	羊楼司镇罗形村	457583.3798	3265526.3396	
LJC-SK-G002	兰家冲水库	羊楼司镇罗形村	457501.6271	3265660.8285	
LJC-SK-B001	兰家冲水库	羊楼司镇罗形村	457550.2593	3265583.9832	



LJC-SK-B002	兰家冲水库	羊楼司镇罗形村	457523.3193	3265695.6733	
YJC-SK-G001	淹家冲水库	羊楼司镇水田村	459164.506	3266074.5964	
YJC-SK-G002	淹家冲水库	羊楼司镇水田村	459212.6602	3266027.7651	
YJC-SK-B001	淹家冲水库	羊楼司镇水田村	459138.3122	3266117.1944	
YJC-SK-B002	淹家冲水库	羊楼司镇水田村	459443.5626	3265774.897	
SJA-SK-G001	宋家坳水库	五里牌乡松峰村	456557.5034	3267392.6074	
SJA-SK-G002	宋家坳水库	五里牌乡松峰村	456623.3186	3267312.24	
SJA-SK-B001	宋家坳水库	五里牌乡松峰村	456507.2325	3267411.1282	
SJA-SK-B002	宋家坳水库	五里牌乡松峰村	456508.8861	3267308.9327	
QJ-SK-G001	泉井水库	五里牌乡松峰村	455396.897	3267085.1138	
QJ-SK-G002	泉井水库	五里牌乡松峰村	455442.8685	3266986.5563	
QJ-SK-B001	泉井水库	五里牌乡松峰村	455371.3911	3267131.5615	
QJ-SK-B002	泉井水库	五里牌乡松峰村	455388.4833	3266964.1064	
DC-SK-G001	大冲水库	聂市镇东岳村	455101.8114	3270559.49	
DC-SK-G002	大冲水库	聂市镇东岳村	455122.3431	3270499.3765	
DC-SK-B001	大冲水库	聂市镇东岳村	455078.8164	3270604.6826	
DC-SK-B002	大冲水库	聂市镇东岳村	455118.0039	3270443.7081	
XJC-SK-G001	下家冲水库	聂市镇东岳村	454331.4159	3271335.2049	
XJC-SK-G002	下家冲水库	聂市镇东岳村	454343.3222	3271352.7336	
XJC-SK-B001	下家冲水库	聂市镇东岳村	454351.2597	3271275.0121	
XJC-SK-B002	下家冲水库	聂市镇东岳村	454368.4577	3271300.4783	
NC-SK-G001	南冲水库	聂市镇新安村	452886.5156	3270487.7537	
NC-SK-G002	南冲水库	聂市镇新安村	452865.8781	3270509.9787	
NC-SK-B001	南冲水库	聂市镇新安村	452910.8574	3270535.1142	
NC-SK-B002	南冲水库	聂市镇新安村	452886.2511	3270561.308	
TPC-SK-G001	铁铺冲水库	聂市镇新安村	454307.2499	3272318.325	
TPC-SK-G002	铁铺冲水库	聂市镇新安村	454300.1061	3272376.9038	
TPC-SK-B001	铁铺冲水库	聂市镇新安村	454374.4013	3272399.1289	
TPC-SK-B002	铁铺冲水库	聂市镇新安村	454157.7282	3272386.8678	
YYC-SK-G001	野鱼冲水库	聂市镇高潮村	452325.301	3273323.2202	
YYC-SK-G002	野鱼冲水库	聂市镇高潮村	452322.126	3273254.9575	
YYC-SK-B001	野鱼冲水库	聂市镇高潮村	452285.3489	3273217.6512	
YYC-SK-B002	野鱼冲水库	聂市镇高潮村	452405.9991	3273177.1699	
LT-SK-G001	卢塘水库	聂市镇三合村	452620.4161	3276140.2512	
LT-SK-G002	卢塘水库	聂市镇三合村	452640.1012	3276121.6245	
LT-SK-B001	卢塘水库	聂市镇三合村	452590.5711	3276100.0344	
LT-SK-B002	卢塘水库	聂市镇三合村	452631.4228	3276060.876	
WJC-SK-G001	翁家冲水库	聂市镇三合村	453944.5797	3276946.3403	
WJC-SK-G002	翁家冲水库	聂市镇三合村	453870.3968	3276858.8765	
WJC-SK-B001	翁家冲水库	聂市镇三合村	453901.2158	3276972.0891	
WJC-SK-B002	翁家冲水库	聂市镇三合村	453855.7074	3276918.3786	
LYC-SK-G001	老窑冲水库	聂市镇双红村	454950.4704	3276118.9336	
LYC-SK-G002	老窑冲水库	聂市镇双红村	454966.5042	3276057.021	

LYC-SK-B001	老窑冲水库	聂市镇双红村	454950.6291	3276004.3159	
LYC-SK-B002	老窑冲水库	聂市镇双红村	455140.4945	3276135.0732	
JX-SK-G001	鸡形水库	源潭镇黄盖村	453752.348	3278453.9811	
JX-SK-G002	鸡形水库	源潭镇黄盖村	453485.6474	3278394.4498	
JX-SK-B001	鸡形水库	源潭镇黄盖村	453750.7605	3278504.2521	
JX-SK-B002	鸡形水库	源潭镇黄盖村	453523.2183	3278496.8437	
SJ-SK-G001	沈家水库	源潭镇新源村	450289.2216	3281877.1215	
SJ-SK-G002	沈家水库	源潭镇新源村	450345.1017	3281923.4765	
SJ-SK-B001	沈家水库	源潭镇新源村	450193.3364	3281843.2547	
SJ-SK-B002	沈家水库	源潭镇新源村	450436.0766	3281934.0697	
MJC-SK-G001	毛家冲水库	源潭镇同和村	448819.6649	3280592.5314	
MJC-SK-G002	毛家冲水库	源潭镇同和村	448854.8976	3280687.0837	
MJC-SK-B001	毛家冲水库	源潭镇同和村	448902.2272	3280520.5988	
MJC-SK-B002	毛家冲水库	源潭镇同和村	448954.3494	3280660.8264	
WZT-SK-G001	万家塘水库	乘风乡汤畈村	447747.4308	3281785.7483	
WZT-SK-G002	万家塘水库	乘风乡汤畈村	447576.9699	3281744.6396	
WZT-SK-B001	万家塘水库	乘风乡汤畈村	447767.7508	3281835.9134	
WZT-SK-B002	万家塘水库	乘风乡汤畈村	447584.6588	3281693.8847	
XJC-SK-G001	下家冲水库	源潭镇平湖村	449086.0571	3276697.8648	
XJC-SK-G002	下家冲水库	源潭镇平湖村	449063.832	3276715.3274	
XJC-SK-B001	下家冲水库	源潭镇平湖村	449149.5572	3276711.3586	
XJC-SK-B002	下家冲水库	源潭镇平湖村	449103.9165	3276747.8712	
DFC-SK-G001	丁畈冲水库	聂市镇丁田村	452565.8965	3274509.0491	
DFC-SK-G002	丁畈冲水库	聂市镇丁田村	452537.5331	3274473.2774	
DFC-SK-B001	丁畈冲水库	聂市镇丁田村	452589.1798	3274552.6526	
DFC-SK-B002	丁畈冲水库	聂市镇丁田村	452402.0661	3274360.8822	
DW-SK-G001	大屋水库	聂市镇丁田村	453069.5492	3274328.6277	
DW-SK-G002	大屋水库	聂市镇丁田村	453065.2762	3274376.7555	
DW-SK-B001	大屋水库	聂市镇丁田村	453074.3779	3274428.1972	
DW-SK-B002	大屋水库	聂市镇丁田村	452963.7818	3274417.8784	
BTC-SK-G001	坝头冲水库	源潭镇枫林村	456626.2696	3276233.7544	
BTC-SK-G002	坝头冲水库	源潭镇枫林村	456641.0863	3276175.2814	
BTC-SK-B001	坝头冲水库	源潭镇枫林村	456577.8508	3276222.6419	
BTC-SK-B002	坝头冲水库	源潭镇枫林村	456592.4029	3276163.1105	
XH-SK-G001	西横水库	源潭镇同德村	455770.0862	3277484.2549	
XH-SK-G002	西横水库	源潭镇同德村	455696.4261	3277478.0636	
XH-SK-B001	西横水库	源潭镇同德村	455786.0836	3277533.9702	
XH-SK-B002	西横水库	源潭镇同德村	455587.6435	3277306.9109	
XZC-SK-G001	下正冲水库	羊楼司镇金鸡村	460378.211	3267110.0696	
XZC-SK-G002	下正冲水库	羊楼司镇金鸡村	460249.6484	3267013.4707	
XZC-SK-B001	下正冲水库	羊楼司镇金鸡村	460201.8116	3267024.742	
GTS-SK-G001	高田山水库	羊楼司镇水田村	458718.9326	3267680.2394	
GTS-SK-G002	高田山水库	羊楼司镇水田村	458726.1293	3267771.6796	

GTS-SK-B001	高田山水库	羊楼司镇水田村	458722.3193	3267627.9576	
GTS-SK-B002	高田山水库	羊楼司镇水田村	458520.6005	3267881.1115	
HC-SK-G001	横冲水库	羊楼司镇七里村	459639.9711	3269723.4268	
HC-SK-G002	横冲水库	羊楼司镇七里村	459620.4977	3269739.0901	
HC-SK-B001	横冲水库	羊楼司镇七里村	459708.9746	3269731.2584	
HC-SK-B002	横冲水库	羊楼司镇七里村	459649.7078	3269778.8835	
PJC-SK-G001	潘家冲水库	羊楼司镇黄沙村	460588.6329	3271482.4661	
PJC-SK-G002	潘家冲水库	羊楼司镇黄沙村	460618.0546	3271483.7361	
PJC-SK-B001	潘家冲水库	羊楼司镇黄沙村	460498.659	3271428.5057	
PJC-SK-B002	潘家冲水库	羊楼司镇黄沙村	460645.5713	3271433.9943	
SC-SK-G001	石冲水库	羊楼司镇黄沙村	463021.7404	3270515.1468	
SC-SK-G002	石冲水库	羊楼司镇黄沙村	462935.3802	3270521.6555	
SC-SK-B001	石冲水库	羊楼司镇黄沙村	462888.5357	3270539.8854	
SC-SK-B002	石冲水库	羊楼司镇黄沙村	463329.3324	3270356.3965	
BSC-SK-G001	柏树冲水库	羊楼司镇五爱村	457936.1611	3268771.6647	
BSC-SK-G002	柏树冲水库	羊楼司镇五爱村	457891.3935	3268872.4712	
BSC-SK-B001	柏树冲水库	羊楼司镇五爱村	457861.0193	3268933.008	
BSC-SK-B002	柏树冲水库	羊楼司镇五爱村	457843.6847	3268888.3284	
SJC-SK-G001	舒家冲水库	羊楼司镇五爱村	457347.1758	3269894.1798	
SJC-SK-B001	舒家冲水库	羊楼司镇五爱村	457337.0413	3269952.9964	
BHT-SK-G001	百花台水库	羊楼司镇石壁村	457366.0981	3271246.3191	
BHT-SK-G002	百花台水库	羊楼司镇石壁村	457301.226	3271295.2637	
BHT-SK-B001	百花台水库	羊楼司镇石壁村	457386.5279	3271293.1471	
BHT-SK-B002	百花台水库	羊楼司镇石壁村	457331.9177	3271334.8455	
GTC-SK-G001	观塘冲水库	羊楼司镇石壁村	457178.0102	3272611.3669	
GTC-SK-G002	观塘冲水库	羊楼司镇石壁村	457136.9997	3272603.9585	
GTC-SK-B001	观塘冲水库	羊楼司镇石壁村	457162.9289	3272658.7274	
GTC-SK-B002	观塘冲水库	羊楼司镇石壁村	457116.0975	3272650.7899	
WC-SK-G001	王冲水库	聂市镇官田村	455591.6459	3273531.5944	
WC-SK-G002	王冲水库	聂市镇官田村	455561.7039	3273537.8038	
WC-SK-B001	王冲水库	聂市镇官田村	455600.73	3273580.931	
WC-SK-B002	王冲水库	聂市镇官田村	455511.1683	3273595.3508	
GJC-SK-G001	甘家冲水库	聂市镇远景村	455522.4762	3271431.7153	
GJC-SK-G002	甘家冲水库	聂市镇远景村	455553.8824	3271486.6958	
GJC-SK-B001	甘家冲水库	聂市镇远景村	455599.2221	3271527.0383	
GJC-SK-B002	甘家冲水库	聂市镇远景村	455398.0656	3271258.1583	
BW-SK-G001	八屋水库	聂市镇远景村	456220.9464	3270311.6701	
BW-SK-G002	八屋水库	聂市镇远景村	456182.0242	3270366.7856	
BW-SK-B001	八屋水库	聂市镇远景村	456130.8858	3270397.3076	
BW-SK-B002	八屋水库	聂市镇远景村	456065.269	3270058.4286	
DJC-SK-G001	戴家冲水库	白云镇张牌村	444026.6916	3265792.9843	
DJC-SK-G002	戴家冲水库	白云镇张牌村	443963.7207	3265749.5925	
DJC-SK-B001	戴家冲水库	白云镇张牌村	444068.4959	3265830.026	

DJC-SK-B002	戴家冲水库	白云镇张牌村	443886.7268	3265739.8029	
LT-SK-G001	凉亭水库	坦渡镇官庄村	467138.5285	3270511.6776	
LT-SK-G002	凉亭水库	坦渡镇官庄村	467068.5097	3270652.3337	
LT-SK-B001	凉亭水库	坦渡镇官庄村	467212.6021	3270448.2469	
LT-SK-B002	凉亭水库	坦渡镇官庄村	466772.9164	3271020.0173	
LJC-SK-G001	廖家冲水库	羊楼司镇黄金村	465076.4997	3270192.3507	
LJC-SK-G002	廖家冲水库	羊楼司镇黄金村	464991.7006	3270167.2416	
LJC-SK-B001	廖家冲水库	羊楼司镇黄金村	464942.8782	3270212.8691	
LJC-SK-B002	廖家冲水库	羊楼司镇黄金村	465206.6022	3270216.1103	
CJC-SK-G001	蔡家冲水库	羊楼司镇新冲村	460385.1822	3273087.198	
CJC-SK-G002	蔡家冲水库	羊楼司镇新冲村	460336.1257	3273054.3631	
CJC-SK-B001	蔡家冲水库	羊楼司镇新冲村	460274.7819	3273061.0968	
CJC-SK-B002	蔡家冲水库	羊楼司镇新冲村	460298.277	3273018.34	
YJC-SK-G001	姚家冲水库	羊楼司镇黄沙村	461897.0232	3272592.0892	
YJC-SK-G002	姚家冲水库	羊楼司镇黄沙村	461883.5295	3272642.2543	
YJC-SK-B001	姚家冲水库	羊楼司镇黄沙村	461796.0018	3272644.758	
YJC-SK-B002	姚家冲水库	羊楼司镇黄沙村	461994.4265	3272537.9984	
XTC-SK-G001	小塘冲水库	聂市镇引水村	459170.5774	3274345.7597	
XTC-SK-G002	小塘冲水库	聂市镇引水村	459146.4473	3274346.3947	
XTC-SK-B001	小塘冲水库	聂市镇引水村	459197.4591	3274396.1365	
XTC-SK-B002	小塘冲水库	聂市镇引水村	459167.8257	3274396.3481	
WJ-SK-G001	汪家水库	聂市镇引水村	459807.9056	3274754.2033	
WJ-SK-G002	汪家水库	聂市镇引水村	459744.2467	3274675.6219	
WJ-SK-B001	汪家水库	聂市镇引水村	459842.9101	3274804.0112	
WJ-SK-B002	汪家水库	聂市镇引水村	459691.6633	3274530.5188	
SQ-SK-G001	石桥水库	定湖镇石桥村	461744.7651	3275505.0361	
SQ-SK-G002	石桥水库	定湖镇石桥村	461698.992	3275502.3902	
SQ-SK-B001	石桥水库	定湖镇石桥村	461723.6513	3275553.402	
SQ-SK-B002	石桥水库	定湖镇石桥村	461642.9659	3275549.3313	
LJL-SK-G001	骆家垅水库	定湖镇石桥村	459194.2931	3275843.1716	
LJL-SK-G002	骆家垅水库	定湖镇石桥村	459151.9597	3275860.8987	
LJL-SK-B001	骆家垅水库	定湖镇石桥村	459231.864	3275881.6686	
LJL-SK-B002	骆家垅水库	定湖镇石桥村	459105.5252	3275934.4531	
TST-SK-G001	铁山头水库	定湖镇韩桥村	459217.1003	3277947.7396	
TST-SK-G002	铁山头水库	定湖镇韩桥村	459175.759	3277897.6803	
TST-SK-B001	铁山头水库	定湖镇韩桥村	459336.3747	3277940.0733	
TST-SK-B002	铁山头水库	定湖镇韩桥村	459265.6779	3277979.2317	
ZJC-SK-G001	张家冲水库	源潭镇万桥村	458987.0184	3275506.3405	
ZJC-SK-G002	张家冲水库	源潭镇万桥村	458944.0235	3275515.3364	
ZJC-SK-B001	张家冲水库	源潭镇万桥村	459012.5375	3275552.3755	
ZJC-SK-B002	张家冲水库	源潭镇万桥村	458934.1651	3275568.9146	
WPC-SK-G001	乌婆冲水库	定湖镇韩桥村	458159.7622	3278286.8432	
WPC-SK-G002	乌婆冲水库	定湖镇韩桥村	458067.4225	3278325.737	

WPC-SK-B001	乌婆冲水库	定湖镇韩桥村	458208.4457	3278304.3057	
WPC-SK-B002	乌婆冲水库	定湖镇韩桥村	458161.6143	3278375.7433	
ZT-SK-G001	中塘水库	源潭镇友谊村	457295.6251	3279106.4061	
ZT-SK-G002	中塘水库	源潭镇友谊村	457269.8282	3279142.3895	
ZT-SK-B001	中塘水库	源潭镇友谊村	457209.8338	3279171.9788	
ZT-SK-B002	中塘水库	源潭镇友谊村	457074.4991	3279119.9881	
DH-SK-G001	大和水库	定湖镇大和村	461974.3941	3277216.1046	
DH-SK-G002	大和水库	定湖镇大和村	462405.8642	3277056.8383	
DH-SK-G003	大和水库	定湖镇大和村	462419.1563	3277176.9991	
DH-SK-G004	大和水库	定湖镇大和村	462361.5828	3277203.2458	
DH-SK-G005	大和水库	定湖镇大和村	462308.666	3277217.8508	
DH-SK-G006	大和水库	定湖镇大和村	462228.2326	3277272.0376	
DH-SK-G007	大和水库	定湖镇大和村	462059.1105	3277165.7807	
DH-SK-B001	大和水库	定湖镇大和村	462044.4504	3277285.0573	
DH-SK-B002	大和水库	定湖镇大和村	462427.8192	3277003.4166	
DH-SK-B003	大和水库	定湖镇大和村	462467.0305	3277146.3342	
DH-SK-B004	大和水库	定湖镇大和村	462258.0093	3277317.7846	
DH-SK-B005	大和水库	定湖镇大和村	462103.2806	3277267.4343	
TL-SK-G001	同乐水库	坦渡镇黄沙村	463374.1337	3273794.3208	
TL-SK-G002	同乐水库	坦渡镇黄沙村	463396.8879	3273810.0635	
TL-SK-B001	同乐水库	坦渡镇黄沙村	463416.3349	3273762.4384	
TL-SK-B002	同乐水库	坦渡镇黄沙村	463444.5792	3273782.1499	
ZJL-SK-G001	竹家垅水库	源潭镇聂坳村	445526.009	3276876.3864	
ZJL-SK-G002	竹家垅水库	源潭镇聂坳村	445752.2282	3277307.6581	
ZJL-SK-B001	竹家垅水库	源潭镇聂坳村	445523.8042	3276825.6216	
ZJL-SK-B002	竹家垅水库	源潭镇聂坳村	445680.0674	3277367.9391	
LBH-SK-G001	萝卜湖水库	黄盖镇合兴村	453771.8101	3297037.2333	
LBH-SK-G002	萝卜湖水库	黄盖镇合兴村	453557.1797	3297172.3299	
LBH-SK-B001	萝卜湖水库	黄盖镇合兴村	453828.6956	3297037.6947	
LBH-SK-B002	萝卜湖水库	黄盖镇合兴村	453513.2758	3297196.5801	
SC-SK-G001	石冲水库	桃林镇源冲村	442922.5659	3245034.6144	
SC-SK-G002	石冲水库	桃林镇源冲村	442912.644	3244998.578	
SC-SK-B001	石冲水库	桃林镇源冲村	442985.5368	3245127.4833	
SC-SK-B002	石冲水库	桃林镇源冲村	442867.5853	3245023.2637	
QN-SK-G001	青年水库	长塘镇新生村	442737.9405	3243449.5636	
QN-SK-G002	青年水库	长塘镇新生村	442824.3007	3243412.3102	
QN-SK-B001	青年水库	长塘镇新生村	442661.317	3243435.1702	
QN-SK-B002	青年水库	长塘镇新生村	442793.8206	3243369.1301	
YST-SK-G001	杨树塘水库	长塘镇新生村	443495.3386	3242394.0571	
YST-SK-G002	杨树塘水库	长塘镇新生村	443530.052	3242348.1253	
YST-SK-B001	杨树塘水库	长塘镇新生村	443555.2404	3242471.4214	
YST-SK-B002	杨树塘水库	长塘镇新生村	443436.8325	3242390.7299	
XWL-SK-G001	新屋岭水库	长塘镇何洞村	444104.7041	3241078.9373	

XWL-SK-G002	新屋岭水库	长塘镇何洞村	444145.7146	3241038.4559	
XWL-SK-B001	新屋岭水库	长塘镇何洞村	444061.3124	3241041.3664	
XWL-SK-B002	新屋岭水库	长塘镇何洞村	444117.4042	3240995.3288	
DL-SK-G001	德路水库	白羊田镇泉井村	444360.3125	3240286.5913	
DL-SK-G002	德路水库	白羊田镇泉井村	444254.9023	3240282.7813	
DL-SK-B001	德路水库	白羊田镇泉井村	444379.7859	3240336.7564	
DL-SK-B002	德路水库	白羊田镇泉井村	444227.3856	3240331.6764	
CPF-SK-G001	昌坡畈水库	白羊田镇西山村	444987.1419	3241648.7327	
CPF-SK-G002	昌坡畈水库	白羊田镇西山村	444885.3829	3241765.0967	
CPF-SK-B001	昌坡畈水库	白羊田镇西山村	445048.8958	3241676.2759	
CPF-SK-B002	昌坡畈水库	白羊田镇西山村	444913.5611	3241813.9125	
SF-SK-G001	四方水库	白羊田镇西山村	446643.2072	3241347.4058	
SF-SK-G002	四方水库	白羊田镇西山村	446574.6712	3241378.417	
SF-SK-B001	四方水库	白羊田镇西山村	446679.1774	3241385.7705	
SF-SK-B002	四方水库	白羊田镇西山村	446477.3352	3241243.5831	
HSD-SK-G001	洪山洞水库	白羊田镇东风村	447840.8283	3241609.217	
HSD-SK-G002	洪山洞水库	白羊田镇东风村	447780.0799	3241599.2686	
HSD-SK-B001	洪山洞水库	白羊田镇东风村	447931.8452	3241589.6907	
HSD-SK-B002	洪山洞水库	白羊田镇东风村	447709.5947	3241616.6783	
GS-SK-G001	官山水库	忠防镇沙坪村	447447.9723	3245406.9735	
GS-SK-G002	官山水库	忠防镇沙坪村	447405.3743	3245471.0028	
GS-SK-B001	官山水库	忠防镇沙坪村	447487.1144	3245375.3371	
GS-SK-B002	官山水库	忠防镇沙坪村	447361.7179	3245524.7133	
WJT-SK-G001	万家塘水库	忠防镇沙坪村	447766.0372	3245791.2931	
WJT-SK-G002	万家塘水库	忠防镇沙坪村	447636.9586	3245819.3014	
WJT-SK-B001	万家塘水库	忠防镇沙坪村	447817.8708	3245770.1926	
WJT-SK-B002	万家塘水库	忠防镇沙坪村	447566.1854	3245817.8177	
YJL-SK-G001	阴家垅水库	忠防镇沙坪村	448169.9855	3245545.9619	
YJL-SK-G002	阴家垅水库	忠防镇沙坪村	448225.0189	3245651.3721	
YJL-SK-B001	阴家垅水库	忠防镇沙坪村	448121.937	3245515.2702	
YJL-SK-B002	阴家垅水库	忠防镇沙坪村	448279.4174	3245572.8436	
DL-SK-G001	大垅水库	忠防镇沙坪村	448698.9504	3244094.668	
DL-SK-G002	大垅水库	忠防镇沙坪村	448740.3313	3244162.3486	
DL-SK-B001	大垅水库	忠防镇沙坪村	448779.0531	3244201.4408	
DL-SK-B002	大垅水库	忠防镇沙坪村	448653.7197	3244014.3536	
HGY-SK-G001	花果园水库	桃林镇金盆村	443852.1906	3245163.9516	
HGY-SK-G002	花果园水库	桃林镇金盆村	443899.3923	3245182.79	
HGY-SK-B001	花果园水库	桃林镇金盆村	443950.4041	3245186.0708	
HGY-SK-B002	花果园水库	桃林镇金盆村	443773.5745	3245078.3996	
YD-SK-G001	渔洞水库	忠防镇沙坪村	450139.2731	3245070.8504	
YD-SK-G002	渔洞水库	忠防镇沙坪村	450118.318	3245021.0028	
YD-SK-B001	渔洞水库	忠防镇沙坪村	450125.1443	3245136.8905	
YD-SK-B002	渔洞水库	忠防镇沙坪村	450141.8131	3244939.6433	

QGT-SK-G001	千古塘水库	忠防镇渔潭村	449356.3628	3252895.5624	
QGT-SK-G002	千古塘水库	忠防镇渔潭村	449410.9366	3252850.9959	
QGT-SK-B001	千古塘水库	忠防镇渔潭村	449323.3515	3252932.9746	
WJT-SK-G001	王家塘水库	忠防镇响山村	450446.5796	3251328.6714	
WJT-SK-G002	王家塘水库	忠防镇响山村	450471.8327	3251456.7626	
WJT-SK-B001	王家塘水库	忠防镇响山村	450487.9534	3251276.0626	
WJT-SK-B002	王家塘水库	忠防镇响山村	450529.8067	3251492.1908	
SZS-SK-G001	狮子石水库	忠防镇响山村	451361.0698	3253135.5847	
SZS-SK-G002	狮子石水库	忠防镇响山村	451360.4348	3253061.5012	
SZS-SK-B001	狮子石水库	忠防镇响山村	451311.7514	3253159.0798	
SZS-SK-B002	狮子石水库	忠防镇响山村	451309.9665	3253000.9633	
XT-SK-G001	新塘水库	忠防镇响山村	452427.7151	3252029.4475	
XT-SK-G002	新塘水库	忠防镇响山村	452388.9532	3252015.0581	
XT-SK-B001	新塘水库	忠防镇响山村	452457.7276	3252092.933	
XT-SK-B002	新塘水库	忠防镇响山村	452367.1515	3252060.5666	
FJL-SK-G001	方家垅水库	忠防镇双港村	452879.8962	3250566.2785	
FJL-SK-G002	方家垅水库	忠防镇双港村	452885.9287	3250512.6209	
FJL-SK-B001	方家垅水库	忠防镇双港村	452879.5522	3250621.6559	
FJL-SK-B002	方家垅水库	忠防镇双港村	452849.9453	3250606.8921	
DS-SK-G001	邓山水库	忠防镇长岭村	453268.6518	3245911.4789	
DS-SK-G002	邓山水库	忠防镇长岭村	453221.2913	3245818.61	
DS-SK-B001	邓山水库	忠防镇长岭村	453314.4248	3245963.6019	
DS-SK-B002	邓山水库	忠防镇长岭村	453170.4912	3245790.0349	
CJL-SK-G001	陈家垅水库	詹桥镇云山村	450835.6739	3241583.3984	
CJL-SK-G002	陈家垅水库	詹桥镇云山村	450901.5553	3241569.4283	
CJL-SK-B001	陈家垅水库	詹桥镇云山村	450950.5165	3241620.7973	
CJL-SK-B002	陈家垅水库	詹桥镇云山村	450720.9635	3241459.9832	
WJ-SK-G001	魏家水库	詹桥镇雁南村	456436.1003	3244392.8744	
WJ-SK-G002	魏家水库	詹桥镇雁南村	456538.7588	3244415.3641	
WJ-SK-B001	魏家水库	詹桥镇雁南村	456462.1882	3244288.5755	
WJ-SK-B002	魏家水库	詹桥镇雁南村	456581.4097	3244389.2232	
CL-SK-G001	车垅水库	詹桥镇水泉村	461694.6621	3245834.2266	
CL-SK-G002	车垅水库	詹桥镇水泉村	461600.6814	3245839.5305	
CL-SK-B001	车垅水库	詹桥镇水泉村	461548.2414	3245805.3605	
CL-SK-B002	车垅水库	詹桥镇水泉村	461773.1906	3245923.0209	
PK-SK-G001	潘坑水库	詹桥镇余湾村	464070.2566	3247656.476	
PK-SK-G002	潘坑水库	詹桥镇余湾村	464045.174	3247591.7058	
PK-SK-B001	潘坑水库	詹桥镇余湾村	464176.5663	3247680.7013	
PK-SK-B002	潘坑水库	詹桥镇余湾村	463999.2422	3247724.5164	
SK-SK-G001	石坑水库	詹桥镇黄泥村	460504.7792	3249559.1558	
SK-SK-G002	石坑水库	詹桥镇黄泥村	460431.721	3249595.1459	
SK-SK-B001	石坑水库	詹桥镇黄泥村	460537.7662	3249487.8306	
SK-SK-B002	石坑水库	詹桥镇黄泥村	460558.6154	3249568.6875	

JM-SK-G001	军民水库	詹桥镇三界村	460487.5816	3239020.5235	
JM-SK-G002	军民水库	詹桥镇三界村	460421.4357	3239065.2382	
JM-SK-B001	军民水库	詹桥镇三界村	460518.2734	3239067.884	
JM-SK-B002	军民水库	詹桥镇三界村	460416.9378	3239115.5091	
ML-SK-G001	马连水库	詹桥镇大界村	462911.0151	3243223.9042	
ML-SK-G002	马连水库	詹桥镇大界村	463021.8465	3243270.9737	
ML-SK-B001	马连水库	詹桥镇大界村	462903.6402	3243166.0054	
ML-SK-B002	马连水库	詹桥镇大界村	463063.7781	3243234.9616	
WZ-SK-G001	乌咀水库	詹桥镇大界村	463189.9585	3243830.3044	
WZ-SK-G002	乌咀水库	詹桥镇大界村	463329.9459	3243801.1748	
WZ-SK-B001	乌咀水库	詹桥镇大界村	463149.4771	3243801.2002	
WZ-SK-B002	乌咀水库	詹桥镇大界村	463356.9109	3243751.723	
LC-SK-G001	芦冲水库	詹桥镇明月村	462341.1299	3243971.9563	
LC-SK-G002	芦冲水库	詹桥镇明月村	462309.6444	3243867.9748	
LC-SK-B001	芦冲水库	詹桥镇明月村	462280.5402	3243822.2018	
LC-SK-B002	芦冲水库	詹桥镇明月村	462309.909	3243816.1164	
LC-SK-G001	落冲水库	詹桥镇詹桥村	460954.366	3241946.5118	
LC-SK-G002	落冲水库	詹桥镇詹桥村	460891.2893	3241986.0935	
LC-SK-B001	落冲水库	詹桥镇詹桥村	461004.5311	3241920.0534	
LC-SK-B002	落冲水库	詹桥镇詹桥村	460843.8758	3242012.5519	
WMD-SK-G001	王马洞水库	詹桥镇高岭村	455905.2947	3240432.8917	
WMD-SK-G002	王马洞水库	詹桥镇高岭村	455903.813	3240450.6717	
WMD-SK-B001	王马洞水库	詹桥镇高岭村	455955.8567	3240429.1346	
WMD-SK-B002	王马洞水库	詹桥镇高岭村	455954.5867	3240443.9513	
YAC-SK-G001	杨坳冲水库	忠防镇汀畈村	452545.5913	3247056.2012	
YAC-SK-G002	杨坳冲水库	忠防镇汀畈村	452539.6165	3247125.8153	
YAC-SK-B001	杨坳冲水库	忠防镇汀畈村	452415.0529	3247138.9929	
XXT-SK-G001	虾西塘水库	桃林镇长春村	446490.7935	3245725.9949	
XXT-SK-G002	虾西塘水库	桃林镇长春村	446417.5349	3245720.1269	
XXT-SK-B001	虾西塘水库	桃林镇长春村	446539.3314	3245738.179	
XXT-SK-B002	虾西塘水库	桃林镇长春村	446354.7955	3245739.7586	
DPT-SK-G001	大坡塘水库	忠防镇渔潭村	446501.3471	3251999.1543	
DPT-SK-G002	大坡塘水库	忠防镇渔潭村	446496.7994	3251926.3803	
DPT-SK-B001	大坡塘水库	忠防镇渔潭村	446427.055	3251907.1318	
DPT-SK-B002	大坡塘水库	忠防镇渔潭村	446535.0053	3251856.5433	
LJD-SK-G001	老君洞水库	忠防镇新田村	452966.9417	3254166.7936	
LJD-SK-G002	老君洞水库	忠防镇新田村	453008.746	3254122.9785	
LJD-SK-B001	老君洞水库	忠防镇新田村	452979.0465	3254048.8818	
LJD-SK-B002	老君洞水库	忠防镇新田村	453047.4149	3254087.1936	
CP-SK-G001	陈坡水库	忠防镇木行村	456116.0345	3252889.7604	
CP-SK-G002	陈坡水库	忠防镇木行村	456051.2115	3252929.448	
CP-SK-B001	陈坡水库	忠防镇木行村	456006.2322	3252955.3772	
CP-SK-B002	陈坡水库	忠防镇木行村	456134.5205	3252729.7925	



HTK-SK-G001	黄土坎水库	羊楼司镇东里村	459695.8221	3263643.7665	
HTK-SK-G002	黄土坎水库	羊楼司镇东里村	459607.4014	3263591.8734	
HTK-SK-B001	黄土坎水库	羊楼司镇东里村	459729.9005	3263682.0782	
HTK-SK-B002	黄土坎水库	羊楼司镇东里村	459548.2901	3263662.8165	
TZ-SK-G001	田庄水库	羊楼司镇三港村	466919.4262	3266053.0726	
TZ-SK-G002	田庄水库	羊楼司镇三港村	466987.292	3265996.187	
TZ-SK-B001	田庄水库	羊楼司镇三港村	466963.8102	3266089.8718	
TZ-SK-B002	田庄水库	羊楼司镇三港村	466847.724	3266049.5227	
QJK-SK-G001	奇家坑水库	羊楼司镇梅池村	473155.1015	3258780.3219	
QJK-SK-G002	奇家坑水库	羊楼司镇梅池村	473106.0212	3258707.9582	
QJK-SK-B001	奇家坑水库	羊楼司镇梅池村	473054.1628	3258714.0436	
QJK-SK-B002	奇家坑水库	羊楼司镇梅池村	473390.6341	3258719.7586	
SY-SK-G001	石堰水库	詹桥镇西冲村	449779.5488	3243743.928	
SY-SK-G002	石堰水库	詹桥镇西冲村	449728.9604	3243699.0546	
SY-SK-B001	石堰水库	詹桥镇西冲村	449822.5172	3243768.4814	
SY-SK-B002	石堰水库	詹桥镇西冲村	449537.825	3243617.5627	
LCL-SK-G001	里彩垅水库	詹桥镇白竹村	450086.5834	3243080.4105	
LCL-SK-G002	里彩垅水库	詹桥镇白竹村	450017.3506	3243035.6076	
LCL-SK-B001	里彩垅水库	詹桥镇白竹村	450178.0529	3243095.3032	
LCL-SK-B002	里彩垅水库	詹桥镇白竹村	450125.3008	3243117.6286	
TC-SK-G001	潭冲水库	詹桥镇白竹村	451267.2269	3243161.5715	
TC-SK-G002	潭冲水库	詹桥镇白竹村	451268.1827	3243218.5672	
TC-SK-B001	潭冲水库	詹桥镇白竹村	451273.9653	3243271.3627	
TC-SK-B002	潭冲水库	詹桥镇白竹村	451149.0817	3243199.6075	
JTA-SK-G001	剪头坳水库	詹桥镇金星村	453100.5855	3241897.5841	
JTA-SK-G002	剪头坳水库	詹桥镇金星村	453123.8689	3241829.4273	
JTA-SK-B001	剪头坳水库	詹桥镇金星村	453090.2139	3241948.8075	
JTA-SK-B002	剪头坳水库	詹桥镇金星村	453092.5422	3241746.0305	
TJA-SK-G001	塘家坳水库	詹桥镇贺畈村	452596.2627	3244078.8749	
TJA-SK-G002	塘家坳水库	詹桥镇贺畈村	452571.6564	3244021.328	
TJA-SK-B001	塘家坳水库	詹桥镇贺畈村	452522.8407	3244006.2467	
TJA-SK-B002	塘家坳水库	詹桥镇贺畈村	452543.0813	3243974.8935	
HXL-SK-G001	洪祥垅水库	詹桥镇东冲村	452165.2886	3245117.8259	
HXL-SK-G002	洪祥垅水库	詹桥镇东冲村	452175.8719	3245074.2225	
HXL-SK-B001	洪祥垅水库	詹桥镇东冲村	452115.9701	3245096.0242	
HXL-SK-B002	洪祥垅水库	詹桥镇东冲村	452129.9402	3245054.1141	
WJL-SK-G001	五家垅水库	忠防镇高岭村	449845.8506	3246532.2991	
WJL-SK-G002	五家垅水库	忠防镇高岭村	449763.4565	3246576.0989	
WJL-SK-B001	五家垅水库	忠防镇高岭村	449717.1279	3246606.8171	
WJL-SK-B002	五家垅水库	忠防镇高岭村	449736.4193	3246415.3305	
QF-SK-G001	七房水库	忠防镇汀畈村	449016.9878	3248638.6315	
QF-SK-G002	七房水库	忠防镇汀畈村	448973.9136	3248614.766	
QF-SK-B001	七房水库	忠防镇汀畈村	449078.7682	3248656.1204	

QF-SK-B002	七房水库	忠防镇汀畈村	448803.8258	3248491.2384	
HJP-SK-G001	何家坡水库	忠防镇渔潭村	447083.2443	3249638.1518	
HJP-SK-G002	何家坡水库	忠防镇渔潭村	447051.2826	3249628.6267	
HJP-SK-B001	何家坡水库	忠防镇渔潭村	446974.712	3249656.5933	
HJP-SK-B002	何家坡水库	忠防镇渔潭村	446971.5899	3249547.2937	
TGP-SK-G001	铁工坡水库	忠防镇渔潭村	447249.8895	3249085.3183	
TGP-SK-G002	铁工坡水库	忠防镇渔潭村	447225.3457	3249150.2694	
TGP-SK-B001	铁工坡水库	忠防镇渔潭村	447221.3769	3249200.5403	
TGP-SK-B002	铁工坡水库	忠防镇渔潭村	447202.5915	3249195.7778	
XJC-SK-G001	肖家冲水库	忠防镇渔潭村	447143.921	3251956.6262	
XJC-SK-G002	肖家冲水库	忠防镇渔潭村	447178.4227	3251958.1078	
XJC-SK-B001	肖家冲水库	忠防镇渔潭村	447156.621	3251906.6727	
XJC-SK-B002	肖家冲水库	忠防镇渔潭村	447198.9544	3251908.7894	
ZJ-SK-G001	中间水库	忠防镇渔潭村	447236.7	3251257.8608	
ZJ-SK-G002	中间水库	忠防镇渔潭村	447321.2403	3251244.4519	
ZJ-SK-B001	中间水库	忠防镇渔潭村	447279.7006	3251153.4351	
ZJ-SK-B002	中间水库	忠防镇渔潭村	447376.9544	3251290.5275	
MX-SK-G001	猫形水库	詹桥镇新沙村	458893.4853	3240147.5463	
MX-SK-G002	猫形水库	詹桥镇新沙村	458744.406	3240125.6691	
MX-SK-B001	猫形水库	詹桥镇新沙村	458739.978	3240182.3378	
MX-SK-B002	猫形水库	詹桥镇新沙村	458706.323	3240054.9142	
JF-SK-G001	九方水库	横铺乡坪头村	441950.1586	3252449.4631	
JF-SK-G002	九方水库	横铺乡坪头村	441963.7053	3252515.8207	
JF-SK-B001	九方水库	横铺乡坪头村	441986.4331	3252564.0808	
JF-SK-B002	九方水库	横铺乡坪头村	441881.1124	3252233.8889	
CJC-SK-G001	陈家冲水库	横铺乡月山村	441376.9316	3254178.6353	
CJC-SK-G002	陈家冲水库	横铺乡月山村	441290.3055	3254174.1852	
CJC-SK-B001	陈家冲水库	横铺乡月山村	441448.2087	3254137.7236	
CJC-SK-B002	陈家冲水库	横铺乡月山村	440894.4696	3254198.566	
DC-SK-G001	大冲水库	横铺乡月山村	440997.0913	3255026.0905	
DC-SK-G002	大冲水库	横铺乡月山村	440896.1526	3255019.3436	
DC-SK-B001	大冲水库	横铺乡月山村	441046.4362	3255070.0492	
DC-SK-B002	大冲水库	横铺乡月山村	440692.1584	3254924.2522	
SSL-SK-G001	松树垅水库	长塘镇柳厂村	440275.649	3237335.1784	
SSL-SK-G002	松树垅水库	长塘镇柳厂村	440359.6702	3237396.6148	
SSL-SK-B001	松树垅水库	长塘镇柳厂村	440266.9846	3237216.4438	
SSL-SK-B002	松树垅水库	长塘镇柳厂村	440528.3394	3237492.015	
XL-SK-G001	西龙水库	聂市镇权桥村	447774.1214	3275293.9374	
XL-SK-G002	西龙水库	聂市镇权桥村	447715.3838	3275309.151	
XL-SK-B001	西龙水库	聂市镇权桥村	447811.1631	3275216.4805	
XL-SK-B002	西龙水库	聂市镇权桥村	447828.0105	3275310.2424	
XJL-SK-G001	谢家垅水库	忠防镇木行村	457505.8467	3254066.6903	
XJL-SK-G002	谢家垅水库	忠防镇木行村	457432.9803	3254106.2192	

XJL-SK-B001	谢家垅水库	忠防镇木行村	457420.7565	3254161.0674	
XJL-SK-B002	谢家垅水库	忠防镇木行村	457620.2707	3254110.0464	
XJC-SK-G001	谢家冲水库	五里牌乡烟冲村	449583.1654	3258827.332	
XJC-SK-G002	谢家冲水库	五里牌乡烟冲村	449612.2921	3258897.6821	
XJC-SK-B001	谢家冲水库	五里牌乡烟冲村	449549.431	3258763.5673	
XJC-SK-B002	谢家冲水库	五里牌乡烟冲村	449565.5506	3259172.5059	
BMT-SK-G001	芭茅塘水库	桃林镇塘下村	439573.7527	3245875.6526	
BMT-SK-G002	芭茅塘水库	桃林镇塘下村	439506.5484	3245933.0673	
BMT-SK-B001	芭茅塘水库	桃林镇塘下村	439556.0256	3245805.0087	
BMT-SK-B002	芭茅塘水库	桃林镇塘下村	439173.8342	3246211.8284	
WJT-SK-G001	五家塘水库	桥东街道办事处	448819.605	3261620.9269	
WJT-SK-G002	五家塘水库	桥东街道办事处	448675.0364	3261624.7369	
WJT-SK-B001	五家塘水库	桥东街道办事处	448907.2087	3261631.0869	
WJT-SK-B002	五家塘水库	桥东街道办事处	448612.039	3261562.7316	
MHT-SK-G001	梅花塘水库	白羊田镇南冲村	437138.2487	3233264.1746	
MHT-SK-G002	梅花塘水库	白羊田镇南冲村	437138.4535	3233169.8456	
MHT-SK-B001	梅花塘水库	白羊田镇南冲村	437108.311	3233304.8676	
MHT-SK-B002	梅花塘水库	白羊田镇南冲村	437133.8698	3233116.2193	
YJL-SK-G001	姚家里水库	羊楼司镇五爱村	458389.3514	3271394.7469	
YJL-SK-G002	姚家里水库	羊楼司镇五爱村	458387.6581	3271419.9353	
YJL-SK-B001	姚家里水库	羊楼司镇五爱村	458439.4107	3271396.4403	
YJL-SK-B002	姚家里水库	羊楼司镇五爱村	458437.0294	3271428.7195	
ZMS-SK-G001	张马山水库	五里牌乡许畈村	455060.548	3258548.5383	
ZMS-SK-G002	张马山水库	五里牌乡许畈村	455053.3513	3258477.2065	
ZMS-SK-B001	张马山水库	五里牌乡许畈村	455053.9863	3258425.0834	
ZMS-SK-B002	张马山水库	五里牌乡许畈村	455017.6854	3258753.9347	
BGL-SK-G001	白公塍水库	长塘镇车轮村	438108.0268	3237686.4604	
BGL-SK-G002	白公塍水库	长塘镇车轮村	438052.4278	3237721.0342	
BGL-SK-B001	白公塍水库	长塘镇车轮村	438043.9347	3237774.4934	
BGL-SK-B002	白公塍水库	长塘镇车轮村	438259.3589	3237457.1515	
BJL-SK-G001	八角岭水库	白羊田镇方山村	446246.8822	3238527.8606	
BJL-SK-G002	八角岭水库	白羊田镇方山村	446325.9721	3238639.3931	
BJL-SK-B001	八角岭水库	白羊田镇方山村	446138.4079	3238517.8289	
BJL-SK-B002	八角岭水库	白羊田镇方山村	446363.0572	3238605.4061	
SF-SK-G001	上畈水库	聂市镇民主村	443526.1032	3270477.0399	
SF-SK-G002	上畈水库	聂市镇民主村	443560.7637	3270606.9506	
SF-SK-B001	上畈水库	聂市镇民主村	443519.7532	3270427.2982	
SF-SK-B002	上畈水库	聂市镇民主村	443598.8638	3270652.7236	
SCL-SK-G001	三叉垅水库	白羊田镇白羊村	442228.8314	3235381.761	
SCL-SK-G002	三叉垅水库	白羊田镇白羊村	442298.4839	3235468.5637	
SCL-SK-B001	三叉垅水库	白羊田镇白羊村	442178.5047	3235441.3118	
SCL-SK-B002	三叉垅水库	白羊田镇白羊村	442401.152	3235372.0834	
QS-SK-G001	青山水库	源潭镇聂坳村	446081.515	3278714.0965	

QS-SK-G002	青山水库	源潭镇聂坳村	446084.1609	3278762.7137	
QS-SK-B001	青山水库	源潭镇聂坳村	446132.7782	3278717.7345	
QS-SK-B002	青山水库	源潭镇聂坳村	446135.0933	3278760.7294	
QS-SK-G001	青山水库	聂市镇彭畈村	446312.3887	3274952.2835	
QS-SK-G002	青山水库	聂市镇彭畈村	446312.1241	3274898.573	
QS-SK-B001	青山水库	聂市镇彭畈村	446270.214	3275005.7823	
QS-SK-B002	青山水库	聂市镇彭畈村	446369.0097	3274714.3873	
QP-SK-G001	青坡水库	横铺乡坪头村	441472.7968	3252955.89	
QP-SK-G002	青坡水库	横铺乡坪头村	441541.4278	3252932.0979	
QP-SK-B001	青坡水库	横铺乡坪头村	441429.3501	3252929.7166	
QP-SK-B002	青坡水库	横铺乡坪头村	441594.4504	3252870.5028	
QK-SK-G001	青坑水库	白羊田镇秀质村	448618.0939	3239832.6106	
QK-SK-G002	青坑水库	白羊田镇秀质村	448965.5454	3239953.2608	
QK-SK-B001	青坑水库	白羊田镇秀质村	448485.9078	3239745.88	
QK-SK-B002	青坑水库	白羊田镇秀质村	449029.3365	3239991.7049	
QJL-SK-G001	奇家垅水库	城南乡联合村	442673.9563	3255701.0969	
QJL-SK-G002	奇家垅水库	城南乡联合村	442614.9541	3255693.424	
QJL-SK-B001	奇家垅水库	城南乡联合村	442656.2292	3255748.722	
QJL-SK-B002	奇家垅水库	城南乡联合村	442598.0208	3255741.8428	
MJC-SK-G001	穆家冲水库	横铺乡旧李村	437166.7356	3254239.5541	
MJC-SK-G002	穆家冲水库	横铺乡旧李村	437183.1662	3254127.7145	
MJC-SK-B001	穆家冲水库	横铺乡旧李村	437249.7884	3254061.2087	
MJC-SK-B002	穆家冲水库	横铺乡旧李村	437104.1403	3254742.0959	
MZL-SK-G001	木子岭水库	城南乡三联村	440786.8992	3257987.5864	
MZL-SK-G002	木子岭水库	城南乡三联村	440757.795	3258073.047	
MZL-SK-B001	木子岭水库	城南乡三联村	440796.1597	3257915.355	
MZL-SK-B002	木子岭水库	城南乡三联村	440548.8389	3258199.9476	
MHC-SK-G001	棉花冲水库	白云镇灰山村	441168.1521	3266677.0107	
MHC-SK-G002	棉花冲水库	白云镇灰山村	441263.1377	3266733.6317	
MHC-SK-B001	棉花冲水库	白云镇灰山村	441112.3249	3266640.7627	
MHC-SK-B002	棉花冲水库	白云镇灰山村	441184.835	3266618.7564	
MP-SK-G001	茅坡水库	桃林镇永丰村	441994.4049	3248012.7067	
MP-SK-G002	茅坡水库	桃林镇永丰村	442018.4335	3248024.1332	
MP-SK-B001	茅坡水库	桃林镇永丰村	442103.5237	3248017.6244	
LJL-SK-G001	柳家垅水库	城南乡板桥村	449433.4413	3256111.094	
LJL-SK-B001	柳家垅水库	城南乡板桥村	449435.0288	3256060.2939	
LJC-SK-G001	刘家冲水库	羊楼司镇如雅村	458791.8918	3260965.5426	
LJC-SK-G002	刘家冲水库	羊楼司镇如雅村	458736.3291	3260925.0613	
LJC-SK-B001	刘家冲水库	羊楼司镇如雅村	458719.3958	3261009.4635	
LJC-SK-B002	刘家冲水库	羊楼司镇如雅村	458721.2479	3260859.7091	
LJC-SK-G001	刘家冲水库	忠防镇渔潭村	447169.9174	3253019.5867	
LJC-SK-G002	刘家冲水库	忠防镇渔潭村	447168.0124	3253053.0301	
LJC-SK-B001	刘家冲水库	忠防镇渔潭村	447222.94	3252985.1908	

LJC-SK-B002	刘家冲水库	忠防镇渔潭村	447219.765	3253022.6294	
LC-SK-G001	临长水库	桥东街道城乡村	447694.5747	3261031.3822	
LC-SK-G002	临长水库	桥东街道城乡村	447591.0695	3261022.4922	
LC-SK-G003	临长水库	桥东街道城乡村	447360.1407	3261003.8655	
LC-SK-B001	临长水库	桥东街道城乡村	447571.3157	3261070.4453	
LC-SK-B002	临长水库	桥东街道城乡村	447396.8491	3261062.3491	
LL-SK-G001	栗垅水库	白羊田镇任山村	448226.285	3236554.2071	
LL-SK-G002	栗垅水库	白羊田镇任山村	448251.2617	3236471.2336	
LL-SK-B001	栗垅水库	白羊田镇任山村	448176.8872	3236550.0003	
LL-SK-B002	栗垅水库	白羊田镇任山村	448205.3458	3236445.0716	
LYP-SK-G001	李叶坡水库	忠防镇刘杨村	455768.7459	3250248.7797	
LYP-SK-G002	李叶坡水库	忠防镇刘杨村	455752.0242	3250314.8198	
LYP-SK-B001	李叶坡水库	忠防镇刘杨村	455799.0143	3250208.5629	
LYP-SK-B002	李叶坡水库	忠防镇刘杨村	455814.2543	3250223.5913	
LJC-SK-G001	李家冲水库	忠防镇渔潭村	447646.0234	3253005.7472	
LJC-SK-G002	李家冲水库	忠防镇渔潭村	447610.04	3252948.2796	
LJC-SK-B001	李家冲水库	忠防镇渔潭村	447575.0514	3252913.3969	
LJC-SK-B002	李家冲水库	忠防镇渔潭村	447772.9602	3253179.8857	
LTC-SK-G001	黎头冲水库	长塘镇柳厂村	439010.8157	3235688.018	
LTC-SK-G002	黎头冲水库	长塘镇柳厂村	438994.0325	3235635.8213	
LTC-SK-B001	黎头冲水库	长塘镇柳厂村	439122.7876	3235713.7091	
LTC-SK-B002	黎头冲水库	长塘镇柳厂村	439023.7274	3235736.5692	
LJC-SK-G001	雷家冲水库	横铺乡梓山村	435743.5825	3247729.5862	
LJC-SK-G002	雷家冲水库	横铺乡梓山村	435833.5542	3247719.3733	
LJC-SK-B001	雷家冲水库	横铺乡梓山村	435685.7841	3247675.6045	
LJC-SK-B002	雷家冲水库	横铺乡梓山村	435866.098	3247680.8962	
LZP-SK-G001	老丈坡水库	长塘镇马安村	438032.7407	3239881.8137	
LZP-SK-G002	老丈坡水库	长塘镇马安村	438079.5191	3239814.7152	
LZP-SK-B001	老丈坡水库	长塘镇马安村	437983.462	3239897.0273	
LZP-SK-B002	老丈坡水库	长塘镇马安村	438118.0029	3239781.2719	
LJC-SK-G001	赖家冲水库	五里牌乡新球村	453371.7482	3264305.8008	
LJC-SK-G002	赖家冲水库	五里牌乡新球村	453388.2583	3264229.9182	
LJC-SK-B001	赖家冲水库	五里牌乡新球村	453406.9875	3264180.3418	
LJC-SK-B002	赖家冲水库	五里牌乡新球村	453457.2796	3264575.0162	
KZC-SK-G001	苦竹冲水库	城南乡联合村	440725.0431	3256291.3613	
KZC-SK-G002	苦竹冲水库	城南乡联合村	440707.1043	3256368.8315	
KZC-SK-B001	苦竹冲水库	城南乡联合村	440713.4543	3256218.6801	
KZC-SK-B002	苦竹冲水库	城南乡联合村	440665.4587	3256446.2164	
JA-SK-G001	金坳水库	聂市镇彭畈村	446085.3682	3274185.2863	
JA-SK-G002	金坳水库	聂市镇彭畈村	446022.1326	3274204.3363	
JA-SK-B001	金坳水库	聂市镇彭畈村	446106.7995	3274231.0064	
JA-SK-B002	金坳水库	聂市镇彭畈村	446024.5668	3274256.0889	
JJC-SK-G001	蒋家冲水库	城南乡土禾村	440961.0466	3258353.0789	

JJC-SK-B001	蒋家冲水库	城南乡土禾村	440925.8668	3258388.7164	
JJC-SK-G001	蒋家冲水库	桃林镇畈上村	439775.7517	3246187.2843	
JJC-SK-G002	蒋家冲水库	桃林镇畈上村	439747.2428	3246235.8355	
JJC-SK-B001	蒋家冲水库	桃林镇畈上村	439744.6499	3246112.8834	
JJC-SK-B002	蒋家冲水库	桃林镇畈上村	439799.26	3246141.5643	
JJ-SK-G001	江家水库	聂市镇彭畈村	447287.8992	3276544.5708	
JJ-SK-G002	江家水库	聂市镇彭畈村	447258.4774	3276547.1108	
JJ-SK-B001	江家水库	聂市镇彭畈村	447297.4242	3276593.0426	
JJ-SK-B002	江家水库	聂市镇彭畈村	447260.5941	3276596.0059	
JSW-SK-G001	季数湾水库	羊楼司镇如雅村	459435.3121	3260107.3926	
JSW-SK-G002	季数湾水库	羊楼司镇如雅村	459422.6121	3260082.1513	
JSW-SK-B001	季数湾水库	羊楼司镇如雅村	459438.4511	3260223.1016	
JSW-SK-B002	季数湾水库	羊楼司镇如雅村	459349.3488	3260007.1417	
HTC-SK-G001	回头冲水库	桃林镇大畈村	443312.3017	3248838.0068	
HTC-SK-G002	回头冲水库	桃林镇大畈村	443301.7448	3248917.5407	
HTC-SK-B001	回头冲水库	桃林镇大畈村	443256.5803	3248772.0989	
HTC-SK-B002	回头冲水库	桃林镇大畈村	443404.3107	3248906.7192	
HLC-SK-G001	黄兰冲水库	横铺乡坪头村	441057.0749	3252389.7459	
HLC-SK-G002	黄兰冲水库	横铺乡坪头村	441077.2494	3252397.3526	
HLC-SK-B001	黄兰冲水库	横铺乡坪头村	441176.5425	3252412.1455	
HLC-SK-B002	黄兰冲水库	横铺乡坪头村	441180.8287	3252476.4394	
HFC-SH-G001	后丰冲水库	长塘镇车轮村	436388.3971	3236681.3355	
HFC-SH-G002	后丰冲水库	长塘镇车轮村	436380.2076	3236778.1672	
HFC-SH-G003	后丰冲水库	长塘镇车轮村	436325.1742	3236728.69	
HFC-SH-B001	后丰冲水库	长塘镇车轮村	436511.256	3236724.4964	
HFC-SH-B002	后丰冲水库	长塘镇车轮村	436422.3241	3236809.8617	
HJL-SK-G001	洪家垅水库	城南乡阮畈村	446562.5104	3258469.3034	
HJL-SK-G002	洪家垅水库	城南乡阮畈村	446539.9478	3258409.8082	
HJL-SK-B001	洪家垅水库	城南乡阮畈村	446541.2707	3258351.0705	
HJL-SK-B002	洪家垅水库	城南乡阮畈村	446756.2451	3258658.1863	
HT-SK-G001	红台水库	五里牌乡千针坪村	455660.3838	3262073.0687	
HT-SK-G002	红台水库	五里牌乡千针坪村	455621.2254	3261885.4787	
HT-SK-B001	红台水库	五里牌乡千针坪村	455574.4629	3261868.122	
HT-SK-B002	红台水库	五里牌乡千针坪村	455824.326	3261899.6208	
HJC-SK-G001	贺家冲水库	白云镇杨田村	447915.3121	3266454.7928	
HJC-SK-G002	贺家冲水库	白云镇杨田村	447987.6758	3266547.7147	
HJC-SK-B001	贺家冲水库	白云镇杨田村	447916.6615	3266405.0312	
HJC-SK-B002	贺家冲水库	白云镇杨田村	447982.3152	3266679.6197	
HYC-SK-G001	荷叶冲水库	五里牌乡新球村	450684.5455	3263922.5751	
HYC-SK-G002	荷叶冲水库	五里牌乡新球村	450666.5538	3263846.7983	
HYC-SK-B001	荷叶冲水库	五里牌乡新球村	450676.5021	3263793.0349	
HYC-SK-B002	荷叶冲水库	五里牌乡新球村	450630.0142	3263985.9736	
HJC-SK-G001	何家冲水库	五里牌乡付溪村	446932.3715	3269174.1485	

HJC-SK-G002	何家冲水库	五里牌乡付溪村	446869.5328	3269047.823	
HJC-SK-B001	何家冲水库	五里牌乡付溪村	446821.9408	3269034.2035	
HJC-SK-B002	何家冲水库	五里牌乡付溪村	447053.4313	3269125.8536	
HJC-SK-G001	何家冲水库	儒溪镇杨桥村	439254.5047	3277253.0271	
HJC-SK-G002	何家冲水库	儒溪镇杨桥村	439128.3953	3277293.782	
HJC-SK-B001	何家冲水库	儒溪镇杨桥村	439221.5817	3277359.5662	
HJC-SK-B002	何家冲水库	儒溪镇杨桥村	439084.633	3277333.4253	
HJC-SK-G001	何家冲水库	白云镇台上村	442247.8118	3263652.0679	
HJC-SK-G002	何家冲水库	白云镇台上村	442177.75	3263645.0829	
HJC-SK-B001	何家冲水库	白云镇台上村	442307.7135	3263677.6796	
HJC-SK-B002	何家冲水库	白云镇台上村	442050.7497	3263715.9649	
GJC-SK-G001	郭陈冲水库	城南乡王禾村	441987.7924	3258711.7004	
GJC-SK-G002	郭陈冲水库	城南乡王禾村	442072.8608	3258761.8131	
GJC-SK-G003	郭陈冲水库	城南乡王禾村	442037.6182	3258827.2182	
GJC-SK-B001	郭陈冲水库	城南乡王禾村	441934.8274	3258690.1108	
GJC-SK-B002	郭陈冲水库	城南乡王禾村	442141.9966	3258767.1047	
GMS-SK-G001	关门石水库	儒溪镇排碧村	444976.2169	3277346.3089	
GMS-SK-G002	关门石水库	儒溪镇排碧村	444993.4148	3277310.8546	
GMS-SK-B001	关门石水库	儒溪镇排碧村	444936.8204	3277313.5534	
GMS-SK-B002	关门石水库	儒溪镇排碧村	444949.0441	3277288.6296	
GJL-SK-G001	岗家垅水库	横铺乡坪头村	440727.5003	3251452.9833	
GJL-SK-G002	岗家垅水库	横铺乡坪头村	440789.918	3251388.0789	
GJL-SK-B001	岗家垅水库	横铺乡坪头村	440853.6827	3251388.6081	
GJL-SK-B002	岗家垅水库	横铺乡坪头村	440583.1788	3251627.7441	
GXG-SK-G001	甘溪港水库	横铺乡白石村	438347.2355	3254351.5602	
GXG-SK-G002	甘溪港水库	横铺乡白石村	438288.2167	3254218.2331	
GXG-SK-B001	甘溪港水库	横铺乡白石村	438197.5306	3254276.7061	
GXG-SK-B002	甘溪港水库	横铺乡白石村	438304.9517	3254127.8777	
FJC-SK-G001	付家冲水库	五里牌乡新庄村	448997.0425	3264239.0843	
FJC-SK-G002	付家冲水库	五里牌乡新庄村	449056.3358	3264187.9138	
FJC-SK-B001	付家冲水库	五里牌乡新庄村	448921.9095	3264329.7307	
FJC-SK-B002	付家冲水库	五里牌乡新庄村	449018.7472	3264131.5574	
DJC-SK-G001	董家冲水库	源潭镇东港村	446139.8784	3281568.9757	
DJC-SK-G002	董家冲水库	源潭镇东港村	446070.0298	3281410.2368	
DJC-SK-B001	董家冲水库	源潭镇东港村	446116.0012	3281639.1019	
DJC-SK-B002	董家冲水库	源潭镇东港村	446020.751	3281422.1431	
FC-SK-G001	方冲水库	聂市镇安垅村	445629.5079	3275993.0561	
FC-SK-G002	方冲水库	聂市镇安垅村	445565.1611	3276021.6312	
FC-SK-B001	方冲水库	聂市镇安垅村	445678.6147	3276006.6028	
FC-SK-B002	方冲水库	聂市镇安垅村	445630.9896	3276070.7379	
DK-SK-G001	洞坑水库	白羊田镇方山村	446392.8633	3237631.6787	
DK-SK-G002	洞坑水库	白羊田镇方山村	446500.8135	3237500.8684	
DK-SK-B001	洞坑水库	白羊田镇方山村	446356.2449	3237671.2604	

DK-SK-B002	洞坑水库	白羊田镇方山村	446582.7287	3237466.5784	
DH-SK-G001	东海水库	源潭镇曹家村	447887.9031	3279859.0579	
DH-SK-G002	东海水库	源潭镇曹家村	447949.4189	3279948.355	
DH-SK-B001	东海水库	源潭镇曹家村	447899.5137	3279788.0857	
DH-SK-B002	东海水库	源潭镇曹家村	448010.5977	3279947.226	
DM-SK-G001	丁门水库	聂市镇红土村	442484.2639	3273480.01	
DM-SK-G002	丁门水库	聂市镇红土村	442485.1106	3273505.6217	
DM-SK-B001	丁门水库	聂市镇红土村	442509.8756	3273407.6198	
DM-SK-B002	丁门水库	聂市镇红土村	442532.6166	3273443.6562	
DJC-SK-G001	丹家冲水库	源潭镇聂坳村	446544.1193	3277639.1673	
DJC-SK-G002	丹家冲水库	源潭镇聂坳村	446449.8783	3277593.5419	
DJC-SK-B001	丹家冲水库	源潭镇聂坳村	446617.8315	3277663.8616	
DJC-SK-B002	丹家冲水库	源潭镇聂坳村	446531.0092	3277695.9999	
DPC-SK-G001	大坡冲水库	白云镇水井村	442292.9664	3266801.6091	
DPC-SK-G002	大坡冲水库	白云镇水井村	442256.5596	3266892.2026	
DPC-SK-B001	大坡冲水库	白云镇水井村	442364.3775	3266950.8608	
DPC-SK-B002	大坡冲水库	白云镇水井村	442025.1923	3266763.8093	
DC-SK-G001	大冲水库	五里牌乡楠木村	450201.9066	3268541.076	
DC-SK-G002	大冲水库	五里牌乡楠木村	450268.423	3268436.9358	
DC-SK-B001	大冲水库	五里牌乡楠木村	450227.0686	3268387.3561	
DC-SK-B002	大冲水库	五里牌乡楠木村	450293.8098	3268387.4223	
DC-SK-G001	大冲水库	城南乡花园村	447188.3799	3255984.4001	
DC-SK-G002	大冲水库	城南乡花园村	447221.854	3256094.7605	
DC-SK-B001	大冲水库	城南乡花园村	447197.5726	3255925.3861	
DC-SK-B002	大冲水库	城南乡花园村	447331.1875	3256095.2489	
DC-SK-G001	大冲水库	桃林镇东湖村	437377.6543	3245358.3123	
DC-SK-G002	大冲水库	桃林镇东湖村	437426.0797	3245397.9514	
DC-SK-B001	大冲水库	桃林镇东湖村	437537.9105	3245347.4776	
DC-SK-G001	大陈水库	城南乡王禾村	443170.5469	3257615.6448	
DC-SK-G002	大陈水库	城南乡王禾村	443133.3039	3257675.7309	
DC-SK-B001	大陈水库	城南乡王禾村	443263.5321	3257573.0283	
DC-SK-B002	大陈水库	城南乡王禾村	443214.7693	3257752.9718	
CC-SK-G001	川冲水库	桃林镇汤桥村	444364.2791	3254283.0124	
CC-SK-G002	川冲水库	桃林镇汤桥村	444421.2705	3254306.825	
CC-SK-B001	川冲水库	桃林镇汤桥村	444378.8313	3254233.0325	
CC-SK-B002	川冲水库	桃林镇汤桥村	444435.9814	3254257.3743	
CJC-SK-G001	陈家冲水库	白云镇石山村	440108.4135	3264543.1685	
CJC-SK-G002	陈家冲水库	白云镇石山村	440156.8324	3264605.0812	
CJC-SK-B001	陈家冲水库	白云镇石山村	440184.6137	3264645.8271	
CJC-SK-B002	陈家冲水库	白云镇石山村	440045.383	3264277.8438	
ZJC-SK-G001	曾家冲水库	白云镇毛湾村	445798.933	3266658.2835	
ZJC-SK-G002	曾家冲水库	白云镇毛湾村	445825.1268	3266733.8486	
ZJC-SK-B001	曾家冲水库	白云镇毛湾村	445800.838	3266608.0655	



ZJC-SK-B002	曾家冲水库	白云镇毛湾村	445874.1489	3266814.8231	
ZDW-SK-G001	曾大屋水库	儒溪镇丁坊村	444497.8058	3279357.9028	
ZDW-SK-G002	曾大屋水库	儒溪镇丁坊村	444475.5631	3279223.7094	
ZDW-SK-B001	曾大屋水库	儒溪镇丁坊村	444408.9938	3279280.542	
ZDW-SK-B002	曾大屋水库	儒溪镇丁坊村	444494.9835	3279129.2001	
CJD-SK-G001	曹家洞水库	桃林镇大畈村	443819.6481	3249174.8012	
CJD-SK-G002	曹家洞水库	桃林镇大畈村	443859.7061	3249326.1035	
CJD-SK-B001	曹家洞水库	桃林镇大畈村	443796.6293	3249100.8368	
CJD-SK-B002	曹家洞水库	桃林镇大畈村	443847.5423	3249372.829	
CJC-SK-G001	蔡家冲水库	白云镇灰山村	440552.9153	3266877.2913	
CJC-SK-G002	蔡家冲水库	白云镇灰山村	440534.659	3266953.756	
CJC-SK-B001	蔡家冲水库	白云镇灰山村	440584.0303	3266819.0432	
CJC-SK-B002	蔡家冲水库	白云镇灰山村	440730.537	3267093.0859	
ZC-SK-G001	竹冲水库	桥东街道石咀村	446349.1156	3259522.8552	
ZC-SK-G002	竹冲水库	桥东街道石咀村	446344.2737	3259470.6593	
ZC-SK-B001	竹冲水库	桥东街道石咀村	446471.4812	3259547.5254	
ZC-SK-B002	竹冲水库	桥东街道石咀村	446362.6049	3259574.2484	
ZJL-SK-G001	朱家垅水库	桃林镇大畈村	444268.8737	3248943.2901	
ZJL-SK-G002	朱家垅水库	桃林镇大畈村	444300.1211	3248941.0147	
ZJL-SK-G003	朱家垅水库	桃林镇大畈村	444509.6715	3248836.0278	
ZJL-SK-G004	朱家垅水库	桃林镇大畈村	444531.6849	3248851.2678	
ZJL-SK-B001	朱家垅水库	桃林镇大畈村	444253.7395	3248894.1436	
ZJL-SK-B002	朱家垅水库	桃林镇大畈村	444310.9558	3248889.8442	
ZJL-SK-B003	朱家垅水库	桃林镇大畈村	444535.1906	3248792.6096	
ZJL-SK-B004	朱家垅水库	桃林镇大畈村	444586.4537	3248827.6669	
ZGC-SK-G001	朱古冲水库	横铺乡白石村	437955.6246	3254301.6589	
ZGC-SK-B001	朱古冲水库	横铺乡白石村	438021.506	3254297.4256	
ZJC-SK-G001	周家冲水库	桥头街道城乡村	448556.7384	3261030.4157	
ZJC-SK-G002	周家冲水库	桥头街道城乡村	448488.3699	3261025.6638	
ZJC-SK-B001	周家冲水库	桥头街道城乡村	448487.1925	3261075.2534	
ZJC-SK-B002	周家冲水库	桥头街道城乡村	448627.921	3260883.3897	
ZJC-SK-G001	周家冲水库	桃林镇塘下村	438544.5307	3244738.0227	
ZJC-SK-G002	周家冲水库	桃林镇塘下村	438564.057	3244683.8888	
ZJC-SK-G003	周家冲水库	桃林镇塘下村	438647.2421	3244741.3564	
ZJC-SK-B001	周家冲水库	桃林镇塘下村	438583.742	3244633.6179	
ZJC-SK-B002	周家冲水库	桃林镇塘下村	438422.0283	3245146.5137	
ZC-SK-G001	周冲水库	聂市镇红土村	442257.8711	3273352.8638	
ZC-SK-G002	周冲水库	聂市镇红土村	442188.2724	3273387.3126	
ZC-SK-B001	周冲水库	聂市镇红土村	442304.4842	3273335.5798	
ZC-SK-B002	周冲水库	聂市镇红土村	442144.7814	3273440.1963	
ZTC-SK-G001	钟塘冲水库	五里牌乡白塘村	453443.3177	3265010.4788	
ZTC-SK-G002	钟塘冲水库	五里牌乡白塘村	453428.9244	3265002.6471	
ZTC-SK-B001	钟塘冲水库	五里牌乡白塘村	453433.1048	3265060.9296	

ZTC-SK-B002	钟塘冲水库	五里牌乡白塘村	453413.261	3265050.2934	
ZSW-SK-G001	柘树湾水库	羊楼司镇砖屋村	456801.1872	3260764.647	
ZSW-SK-G002	柘树湾水库	羊楼司镇砖屋村	456783.0897	3260829.7347	
ZSW-SK-B001	柘树湾水库	羊楼司镇砖屋村	456831.5085	3260715.2757	
ZSW-SK-B002	柘树湾水库	羊楼司镇砖屋村	456656.1159	3261041.3488	
CT-SK-G001	长塘水库	五里牌乡小源村	452484.9934	3262151.4538	
CT-SK-G002	长塘水库	五里牌乡小源村	452881.1601	3261808.0375	
CT-SK-B001	长塘水库	五里牌乡小源村	452433.5318	3262196.4066	
CT-SK-B002	长塘水库	五里牌乡小源村	452901.2579	3261809.2622	
ZGD-SK-G001	张古洞水库	桃林镇大畈村	443876.2069	3249686.6244	
ZGD-SK-G002	张古洞水库	桃林镇大畈村	443961.7204	3249683.6611	
ZGD-SK-B001	张古洞水库	桃林镇大畈村	443973.3621	3249614.6576	
ZGD-SK-B002	张古洞水库	桃林镇大畈村	444009.0015	3249808.0684	
ZFC-SK-G001	张房冲水库	白云镇路丰村	439170.975	3265078.7478	
ZFC-SK-G002	张房冲水库	白云镇路丰村	439079.0057	3265149.3387	
ZFC-SK-B001	张房冲水库	白云镇路丰村	439132.1606	3265208.1293	
ZFC-SK-B002	张房冲水库	白云镇路丰村	439346.7116	3264676.2628	
YJL-SK-G001	余家垅水库	长塘镇车轮村	437058.9675	3236782.2301	
YJL-SK-G002	余家垅水库	长塘镇车轮村	437022.7725	3236898.4088	
YJL-SK-B001	余家垅水库	长塘镇车轮村	437136.6049	3236778.3766	
YJL-SK-B002	余家垅水库	长塘镇车轮村	436956.269	3236991.0654	
YJC-SK-G001	姚家冲水库	羊楼司镇柘庄村	457369.7612	3255575.2102	
YJC-SK-G002	姚家冲水库	羊楼司镇柘庄村	457327.0045	3255498.7983	
YJC-SK-B001	姚家冲水库	羊楼司镇柘庄村	457301.1811	3255445.6699	
YJC-SK-B002	姚家冲水库	羊楼司镇柘庄村	457700.3021	3255518.2618	
YJC-SK-G001	姚家冲水库	城南乡栗峦村	441029.5039	3259451.3959	
YJC-SK-G002	姚家冲水库	城南乡栗峦村	440965.4437	3259455.0516	
YJC-SK-B001	姚家冲水库	城南乡栗峦村	441081.23	3259435.124	
YJC-SK-B002	姚家冲水库	城南乡栗峦村	440915.7444	3259488.1381	
YSW-SK-G001	杨四屋水库	长塘镇马安村	438705.3509	3240482.8747	
YSW-SK-G002	杨四屋水库	长塘镇马安村	438781.4717	3240336.9355	
YSW-SK-B001	杨四屋水库	长塘镇马安村	438601.0585	3240519.9813	
YSW-SK-B002	杨四屋水库	长塘镇马安村	438648.7498	3240364.7367	
YST-SK-G001	杨四塘水库	城南乡大岭村	444925.4228	3256428.4439	
YST-SK-G002	杨四塘水库	城南乡大岭村	444801.3859	3256474.5873	
YST-SK-B001	杨四塘水库	城南乡大岭村	444962.9673	3256462.2445	
YST-SK-B002	杨四塘水库	城南乡大岭村	444892.1778	3256529.4091	
YSC-SK-G001	杨树冲水库	聂市镇安垅村	444665.2357	3276574.846	
YSC-SK-G002	杨树冲水库	聂市镇安垅村	444654.5945	3276490.7037	
YSC-SK-B001	杨树冲水库	聂市镇安垅村	444689.9875	3276620.2486	
YSC-SK-B002	杨树冲水库	聂市镇安垅村	444582.1167	3276576.6717	
YJC-SK-G001	杨家冲水库	桥东街道五里村	449527.7016	3263971.7984	
YJC-SK-G002	杨家冲水库	桥东街道五里村	449463.0109	3263822.8377	

YJC-SK-B001	杨家冲水库	桥东街道五里村	449422.0709	3263764.5565	
YJC-SK-B002	杨家冲水库	桥东街道五里村	449457.7897	3263754.2377	
YJC-SK-G001	杨家冲水库	定湖镇高山村	464033.176	3276560.5244	
YJC-SK-G002	杨家冲水库	定湖镇高山村	464058.0469	3276673.5017	
YJC-SK-B001	杨家冲水库	定湖镇高山村	464093.6334	3276711.7341	
YJC-SK-G001	杨家冲水库	桃林镇塘下村	438662.8064	3245724.5424	
YJC-SK-G002	杨家冲水库	桃林镇塘下村	438701.3828	3245725.0186	
YJC-SK-B001	杨家冲水库	桃林镇塘下村	438689.3177	3245674.2185	
YJC-SK-B002	杨家冲水库	桃林镇塘下村	438734.9849	3245674.4963	
YJC-SK-G001	严家冲水库	聂市镇权桥村	447168.0611	3274723.3262	
YJC-SK-B001	严家冲水库	聂市镇权桥村	447116.798	3274691.9069	
YJC-SK-B002	严家冲水库	聂市镇权桥村	447155.4934	3274674.0475	
YS-SK-G001	鸦山水库	忠防镇木行村	454386.1552	3251446.2884	
YS-SK-G002	鸦山水库	忠防镇木行村	454309.4765	3251508.3355	
YS-SK-B001	鸦山水库	忠防镇木行村	454288.4818	3251554.8625	
YS-SK-B002	鸦山水库	忠防镇木行村	454479.8641	3251144.6032	
XJC-SK-G001	胥家冲水库	白云镇水井村	442671.6591	3267170.4383	
XJC-SK-G002	胥家冲水库	白云镇水井村	442795.061	3267205.1517	
XJC-SK-B001	胥家冲水库	白云镇水井村	442675.0457	3267118.7915	
XJC-SK-B002	胥家冲水库	白云镇水井村	442798.236	3267153.9283	
YJL-SK-G001	吁家垅水库	五里牌乡白塘村	455994.0815	3265699.3154	
YJL-SK-G002	吁家垅水库	五里牌乡白塘村	455838.9825	3265642.2182	
YJL-SK-B001	吁家垅水库	五里牌乡白塘村	455884.4909	3265748.3163	
YJL-SK-B002	吁家垅水库	五里牌乡白塘村	456040.5954	3265639.5723	
XKT-SK-G001	新开塘水库	五里牌乡新球村	451064.7023	3263721.3607	
XKT-SK-G002	新开塘水库	五里牌乡新球村	451131.8007	3263707.3906	
XKT-SK-B001	新开塘水库	五里牌乡新球村	451069.822	3263669.0789	
XKT-SK-B002	新开塘水库	五里牌乡新球村	451159.3571	3263649.8172	
XCK-SK-G001	新冲口水库	长塘镇曹田村	434262.4845	3236229.8144	
XCK-SK-G002	新冲口水库	长塘镇曹田村	434193.6562	3236129.2027	
XCK-SK-B001	新冲口水库	长塘镇曹田村	434218.8705	3236322.6082	
XCK-SK-B002	新冲口水库	长塘镇曹田村	434090.8683	3236197.4884	
XPT-SK-G001	谢塘坡水库	城南乡大岭村	444632.1118	3256898.2066	
XPT-SK-G002	谢塘坡水库	城南乡大岭村	444584.7597	3256943.6168	
XPT-SK-B001	谢塘坡水库	城南乡大岭村	444679.34	3256880.5148	
XPT-SK-B002	谢塘坡水库	城南乡大岭村	444548.6124	3256992.9266	
XJC-SK-G001	项家冲水库	桥东街道城乡村	448925.3299	3261081.9143	
XJC-SK-G002	项家冲水库	桥东街道城乡村	448879.3364	3261133.2171	
XJC-SK-B001	项家冲水库	桥东街道城乡村	448850.0628	3261176.5877	
XJC-SK-B002	项家冲水库	桥东街道城乡村	448809.8196	3260913.7766	
XJC-SK-G001	向家冲水库	忠防镇邱坪村	456383.3093	3249133.9032	
XJC-SK-G002	向家冲水库	忠防镇邱坪村	456329.2368	3249085.6172	
XJC-SK-B001	向家冲水库	忠防镇邱坪村	456279.5932	3249083.5386	

XJC-SK-B002	向家冲水库	忠防镇邱坪村	456393.8934	3248990.6168	
XJC-SK-G001	向家冲水库	城南乡三联村	440973.6446	3257117.2298	
XJC-SK-G002	向家冲水库	城南乡三联村	440909.0333	3257104.0536	
XJC-SK-B001	向家冲水库	城南乡三联村	441020.7935	3257153.5837	
XJC-SK-B002	向家冲水库	城南乡三联村	440614.2075	3257124.2678	
XNC-SK-G001	弦泥冲水库	五里牌乡车坪村	455422.8065	3264341.6416	
XNC-SK-G002	弦泥冲水库	五里牌乡车坪村	455535.2017	3264226.0713	
XNC-SK-B001	弦泥冲水库	五里牌乡车坪村	455434.7128	3264196.0146	
XNC-SK-B002	弦泥冲水库	五里牌乡车坪村	455562.5068	3264179.3458	
XP-SK-G001	下坡水库	桃林镇永丰村	442392.5235	3248386.9669	
XP-SK-G002	下坡水库	桃林镇永丰村	442470.7345	3248308.0151	
XP-SK-B001	下坡水库	桃林镇永丰村	442488.0251	3248258.4982	
XP-SK-B002	下坡水库	桃林镇永丰村	442542.8385	3248441.309	
XDP-SK-G001	下底坡水库	城南乡花园村	445842.7679	3254697.064	
XDP-SK-G002	下底坡水库	城南乡花园村	445847.5833	3254650.021	
XDP-SK-B001	下底坡水库	城南乡花园村	445789.3749	3254730.7191	
XDP-SK-B002	下底坡水库	城南乡花园村	445803.3978	3254590.7542	
XS-SK-G001	峡山水库	聂市镇彭畈村	445759.587	3275314.5286	
XS-SK-G002	峡山水库	聂市镇彭畈村	445714.277	3275288.7316	
XS-SK-G003	峡山水库	聂市镇彭畈村	446006.6422	3275422.6772	
XS-SK-B001	峡山水库	聂市镇彭畈村	445659.3758	3275299.9765	
XS-SK-B002	峡山水库	聂市镇彭畈村	446032.4391	3275474.6018	
JST-SK-G001	夹山塘水库	长安街道	443123.6678	3263572.3612	
JST-SK-B001	夹山塘水库	长安街道	443253.4462	3263615.2237	
JST-SK-B002	夹山塘水库	长安街道	443291.5463	3263362.1757	
XJ-SK-G001	西家水库	城南乡花园村	447981.2834	3255596.7289	
XJ-SK-G002	西家水库	城南乡花园村	448019.2247	3255565.2964	
XJ-SK-B001	西家水库	城南乡花园村	447946.6758	3255632.924	
XJ-SK-B002	西家水库	城南乡花园村	448059.5473	3255490.2075	
XC-SK-G001	西冲水库	长塘镇柳厂村	438002.7207	3236945.8083	
XC-SK-G002	西冲水库	长塘镇柳厂村	438086.0402	3236922.9057	
XC-SK-B001	西冲水库	长塘镇柳厂村	437904.2585	3236998.1959	
XC-SK-B002	西冲水库	长塘镇柳厂村	438104.4029	3236934.9736	
WJC-SK-G001	吴家冲水库	长安街道长城村	444471.8615	3261965.8093	
WJC-SK-G002	吴家冲水库	长安街道长城村	444445.6677	3262114.5716	
WJC-SK-B001	吴家冲水库	长安街道长城村	444501.5544	3261899.4152	
WJC-SK-B002	吴家冲水库	长安街道长城村	444568.159	3262080.76	
WC-GSP-G001	吴冲水库	聂市镇荆圣村	446893.2247	3271553.3671	
WC-GSP-B001	吴冲水库	聂市镇荆圣村	446942.1728	3271541.7915	
WYD-SK-G001	王洋洞水库	五里牌乡孔家村	452040.1336	3254717.5988	
WYD-SK-G002	王洋洞水库	五里牌乡孔家村	451977.2685	3254643.092	
WYD-SK-B001	王洋洞水库	五里牌乡孔家村	451932.8184	3254598.2186	
WYD-SK-B002	王洋洞水库	五里牌乡孔家村	452111.1486	3254751.9572	

WJC-SK-G001	王家冲水库	五里牌乡小源村	454353.8116	3261277.9794	
WJC-SK-G002	王家冲水库	五里牌乡小源村	454352.1182	3261341.6912	
WJC-SK-B001	王家冲水库	五里牌乡小源村	454357.5158	3261391.9092	
WJC-SK-B002	王家冲水库	五里牌乡小源村	454304.0189	3260936.2718	
TJ-SK-G001	团结水库	横铺乡月山村	441157.9049	3255497.1397	
TJ-SK-G002	团结水库	横铺乡月山村	441057.8922	3255586.0398	
TJ-SK-B001	团结水库	横铺乡月山村	441161.9795	3255434.9625	
TJ-SK-B002	团结水库	横铺乡月山村	441179.9712	3255670.8654	
TQC-SK-G001	土墙冲水库	五里牌乡楠木村	450377.3442	3269197.1911	
TQC-SK-B001	土墙冲水库	五里牌乡楠木村	450415.8411	3269160.6785	
TC-SK-G001	土冲水库	羊楼司镇柘庄村	454858.3876	3255875.4719	
TC-SK-G002	土冲水库	羊楼司镇柘庄村	454882.0944	3255878.8586	
TC-SK-B001	土冲水库	羊楼司镇柘庄村	454881.4594	3255828.4818	
TC-SK-B002	土冲水库	羊楼司镇柘庄村	454894.7944	3255830.3868	
TJC-SK-G001	同家冲水库	桃林镇汤桥村	444320.5856	3253829.0753	
TJC-SK-G002	同家冲水库	桃林镇汤桥村	444412.9253	3253837.2774	
TJC-SK-B001	同家冲水库	桃林镇汤桥村	444401.4424	3253762.9111	
TJC-SK-B002	同家冲水库	桃林镇汤桥村	444296.5705	3253946.3571	
TC-SK-G001	桃冲水库	聂市镇荆圣村	447447.3848	3272142.6754	
TC-SK-G002	桃冲水库	聂市镇荆圣村	447545.9201	3272139.0361	
TC-SK-B001	桃冲水库	聂市镇荆圣村	447456.9627	3272091.7218	
TC-SK-B002	桃冲水库	聂市镇荆圣村	447570.0451	3272087.3797	
TJC-SK-G001	谭家冲水库	桥东街道五里村	449440.2793	3261088.2001	
TJC-SK-G002	谭家冲水库	桥东街道五里村	449365.4021	3261136.8835	
TJC-SK-B001	谭家冲水库	桥东街道五里村	449341.1927	3261187.8622	
TJC-SK-B002	谭家冲水库	桥东街道五里村	449332.607	3260980.7195	
SSGC-SK-G001	四水归池水库	白羊田镇八百村	444113.9847	3233548.4126	
SSGC-SK-G002	四水归池水库	白羊田镇八百村	444002.6742	3233411.4199	
SSGC-SK-B001	四水归池水库	白羊田镇八百村	444039.1811	3233620.6394	
SSGC-SK-B002	四水归池水库	白羊田镇八百村	443958.6153	3233346.6275	
STC-SK-G001	双塘冲水库	五里牌乡千针坪村	455538.7922	3262411.8063	
STC-SK-G002	双塘冲水库	五里牌乡千针坪村	455535.8289	3262455.198	
STC-SK-B001	双塘冲水库	五里牌乡千针坪村	455530.7489	3262505.9981	
STC-SK-B002	双塘冲水库	五里牌乡千针坪村	455729.2926	3262174.5275	
SJC-SK-G001	舒家冲水库	白云镇杨田村	447549.5931	3266558.3563	
SJC-SK-G002	舒家冲水库	白云镇杨田村	447567.3732	3266486.1778	
SJC-SK-B001	舒家冲水库	白云镇杨田村	447519.1131	3266441.3044	
SJC-SK-B002	舒家冲水库	白云镇杨田村	447467.5016	3266595.6097	
SG-SK-G001	石港水库	聂市镇红土村	442542.154	3274310.917	
SG-SK-G002	石港水库	聂市镇红土村	442507.5199	3274255.0898	
SG-SK-B001	石港水库	聂市镇红土村	442592.4161	3274342.0003	
SG-SK-B002	石港水库	聂市镇红土村	442566.4869	3274354.1711	
ST-SK-G001	石洞水库	横铺乡爱国村	437287.4702	3250117.3591	

ST-SK-G002	石洞水库	横铺乡爱国村	437291.7036	3250188.7968	
ST-SK-B001	石洞水库	横铺乡爱国村	437297.2598	3250068.4111	
ST-SK-B002	石洞水库	横铺乡爱国村	437439.8739	3250418.5257	
管理范围界桩	石冲水库	长安街道飞跃村	444121.867	3261487.1371	
管理范围界桩	石冲水库	长安街道飞跃村	444064.0819	3261518.358	
保护范围界桩	石冲水库	长安街道飞跃村	444167.1637	3261465.4413	
保护范围界桩	石冲水库	长安街道飞跃村	443789.0931	3261644.7406	
SBC-SK-G001	石板冲水库	白云镇张牌村	445191.4124	3265618.0324	
SBC-SK-G002	石板冲水库	白云镇张牌村	445149.7404	3265664.9961	
SBC-SK-B001	石板冲水库	白云镇张牌村	445225.8083	3265563.1313	
SBC-SK-B002	石板冲水库	白云镇张牌村	444954.9572	3265743.3784	
ST-SK-G001	上塘水库	五里牌乡小源村	453156.5228	3262223.6698	
ST-SK-G002	上塘水库	五里牌乡小源村	453153.6653	3262163.5034	
ST-SK-B001	上塘水库	五里牌乡小源村	453158.3484	3262273.8349	
ST-SK-B002	上塘水库	五里牌乡小源村	453172.7506	3262019.8554	
SGC-SK-G001	上古冲水库	桥东街道石咀村	447201.6992	3260331.4194	
SGC-SK-G002	上古冲水库	桥东街道石咀村	447150.6345	3260272.9464	
SGC-SK-B001	上古冲水库	桥东街道石咀村	447096.924	3260259.8495	
SGC-SK-B002	上古冲水库	桥东街道石咀村	447237.5966	3260382.3426	
SQS-SK-G001	水泉山水库	詹桥镇水泉村	462172.7989	3245003.3641	
SQS-SK-G002	水泉山水库	詹桥镇水泉村	462166.1802	3244858.8852	
SQS-SK-B001	水泉山水库	詹桥镇水泉村	462203.8443	3245053.4568	
SQS-SK-B002	水泉山水库	詹桥镇水泉村	462170.6782	3244793.533	
LMZ-SK-G001	龙门子水库	詹桥镇雁南村	454996.3892	3244811.2712	
LMZ-SK-G002	龙门子水库	詹桥镇雁南村	454818.4565	3244862.6005	
LMZ-SK-B001	龙门子水库	詹桥镇雁南村	455046.7263	3244807.1702	
LMZ-SK-B002	龙门子水库	詹桥镇雁南村	454767.2596	3244864.3864	
JZYK-SK-G001	交子沅坑水库	忠防镇木形村	457200.85	3253059.4983	
JZYK-SK-B001	交子沅坑水库	忠防镇木形村	457158.3843	3253084.1046	
CL-SK-G001	冲里水库	忠防镇木形村	455645.1485	3251596.2294	
CL-SK-B001	冲里水库	忠防镇木形村	455623.7701	3251641.5261	
SJP-SK-G001	申家坡水库	忠防镇渔潭村	446174.8947	3250624.881	
SJP-SK-G002	申家坡水库	忠防镇渔潭村	446218.5153	3250567.0825	
SJP-SK-B001	申家坡水库	忠防镇渔潭村	446135.2243	3250665.8252	
SJP-SK-B002	申家坡水库	忠防镇渔潭村	446201.1057	3250519.7749	
QT-SK-G001	钱塘水库	聂市镇凤形村	452194.7731	3269388.5241	
QT-SK-G002	钱塘水库	聂市镇凤形村	452252.7598	3269416.3724	
QT-SK-B001	钱塘水库	聂市镇凤形村	452178.3248	3269330.0069	
QT-SK-B002	钱塘水库	聂市镇凤形村	452455.5822	3269341.6222	
BJA-SK-G001	芭蕉坳水库	长安街道办事处	444319.6401	3263388.6884	
BJA-SK-G002	芭蕉坳水库	长安街道办事处	444348.0829	3263360.6425	
BJA-SK-B001	芭蕉坳水库	长安街道办事处	444271.4859	3263413.2947	
BJA-SK-B002	芭蕉坳水库	长安街道办事处	444512.2307	3263305.2171	

DT-SK-G001	洞庭水库	源潭镇东港村	446112.7259	3282955.8049	
DT-SK-G002	洞庭水库	源潭镇东港村	446197.6573	3282866.111	
DT-SK-B001	洞庭水库	源潭镇东港村	446130.3207	3283031.3436	
DT-SK-B002	洞庭水库	源潭镇东港村	446059.1394	3282895.5184	
FS-SK-G001	分水水库	源潭镇东港村	446948.6031	3281900.4016	
FS-SK-G002	分水水库	源潭镇东港村	446893.5696	3281834.4761	
FS-SK-B001	分水水库	源潭镇东港村	446897.5384	3281915.7033	
FS-SK-B002	分水水库	源潭镇东港村	446827.6883	3281821.2469	
SKT-SK-G001	四口塘水库	羊楼司镇雅团村	457347.395	3257792.5643	
SKT-SK-G002	四口塘水库	羊楼司镇雅团村	457442.8076	3257702.4771	
SKT-SK-B001	四口塘水库	羊楼司镇雅团村	457313.886	3257839.4375	
SKT-SK-B002	四口塘水库	羊楼司镇雅团村	457432.9487	3257642.984	
YA-SK-G001	友爱水库	羊楼司镇友爱村	467328.5998	3254092.1863	
YA-SK-G002	友爱水库	羊楼司镇友爱村	467264.7552	3254026.5926	
YA-SK-B001	友爱水库	羊楼司镇友爱村	467320.0439	3254154.0996	
YA-SK-B002	友爱水库	羊楼司镇友爱村	467207.814	3254038.2313	
LJ-SK-G001	李家水库	横铺乡坪头村	440389.957	3252312.6409	
LJ-SK-G002	李家水库	横铺乡坪头村	440400.1434	3252366.0868	
LJ-SK-B001	李家水库	横铺乡坪头村	440345.0306	3252237.7637	
LJ-SK-B002	李家水库	横铺乡坪头村	440437.8996	3252295.9721	
HS-SK-G001	红山水库	长塘镇曹田村	435565.552	3237294.0227	
HS-SK-G002	红山水库	长塘镇曹田村	435506.0471	3237283.2673	
HS-SK-B001	红山水库	长塘镇曹田村	435599.551	3237392.8051	
HS-SK-B002	红山水库	长塘镇曹田村	435453.977	3237379.3113	
QD-SK-G001	青洞水库	长塘镇工农村	439759.6679	3238197.6475	
QD-SK-G002	青洞水库	长塘镇工农村	439745.7772	3238128.1943	
QD-SK-B001	青洞水库	长塘镇工农村	439712.7043	3238213.1918	
QD-SK-B002	青洞水库	长塘镇工农村	439704.7667	3238089.4989	
SZC-SK-G001	上正冲水库	羊楼司镇金鸡村	460652.4604	3266591.2564	
SZC-SK-G002	上正冲水库	羊楼司镇金鸡村	460694.3386	3266470.0619	
SZC-SK-B001	上正冲水库	羊楼司镇金鸡村	460623.1445	3266639.199	
SZC-SK-B002	上正冲水库	羊楼司镇金鸡村	460589.2778	3266497.5937	
GZC-SK-G001	甘子冲水口	定湖镇关山村	462590.9327	3273748.7032	
GZC-SK-G002	甘子冲水口	定湖镇关山村	462611.9671	3273734.0188	
GZC-SK-B001	甘子冲水口	定湖镇关山村	462546.4826	3273719.7312	
GZC-SK-B002	甘子冲水口	定湖镇关山村	462579.4233	3273695.9187	
LJC-SK-G001	来家冲水库	定湖镇关山村	462658.34	3274333.1449	
LJC-SK-B001	来家冲水库	定湖镇关山村	462610.274	3274381.2374	
LJC-SK-B002	来家冲水库	定湖镇关山村	462608.8452	3274352.0274	
SKC-SK-G001	石口冲水库	长塘镇古洞村	437028.0056	3234788.5254	
SKC-SK-G002	石口冲水库	长塘镇古洞村	437084.944	3234771.5656	
SKC-SK-B001	石口冲水库	长塘镇古洞村	436965.9133	3234732.532	
SKC-SK-B002	石口冲水库	长塘镇古洞村	437363.3432	3234779.1093	

MC-SK-G001	庙冲水库	长塘镇水圳村	436513.1667	3242772.8482	
MC-SK-G002	庙冲水库	长塘镇水圳村	436481.84	3242836.2425	
MC-SK-B001	庙冲水库	长塘镇水圳村	436554.2301	3242742.1565	
MC-SK-B002	庙冲水库	长塘镇水圳村	436518.2996	3242913.4481	
DW-SK-G001	大屋水库	源潭镇长源村	452669.2066	3282795.3329	
DW-SK-G002	大屋水库	源潭镇长源村	452641.9544	3282869.1518	
DW-SK-G003	大屋水库	源潭镇长源村	452548.6225	3282924.7915	
DW-SK-B001	大屋水库	源潭镇长源村	452700.6347	3282753.6763	
DW-SK-B002	大屋水库	源潭镇长源村	452662.1536	3282916.4219	
GMS-SK-G001	关门石水库	源潭镇同德村	457749.386	3278441.0285	
GMS-SK-G002	关门石水库	源潭镇同德村	457682.5786	3278440.0363	
GMS-SK-B001	关门石水库	源潭镇同德村	457802.3028	3278462.1952	
GMS-SK-B002	关门石水库	源潭镇同德村	457636.9379	3278529.9948	
CJ-SK-G001	蔡家水库	源潭镇国庆村	448341.9077	3273012.888	
CJ-SK-G002	蔡家水库	源潭镇国庆村	448381.411	3273096.1771	
CJ-SK-B001	蔡家水库	源潭镇国庆村	448415.2777	3273049.875	
CJ-SK-B002	蔡家水库	源潭镇国庆村	448431.4173	3273082.6834	
DC-SK-G001	大冲水库	横铺乡坪头村	440714.9782	3252819.4505	
DC-SK-G002	大冲水库	横铺乡坪头村	440715.6925	3252876.7593	
DC-SK-B001	大冲水库	横铺乡坪头村	440740.484	3252774.9739	
DC-SK-B002	大冲水库	横铺乡坪头村	440759.512	3252905.793	



### 7.1-2 临湘市 273 小 2 型水库管理及保护范围告示牌成果表

桩名（编号）	水库名称	所在位置（地名）	坐标		高程
			X	Y	H
FSC-GSP-G001	枫杉冲水库	羊楼司镇新屋村	459322.0708	3264477.8364	
FJC-GSP-G001	方家冲水库	羊楼司镇梧桐居委会	461317.4114	3264960.2096	
STK-GSP-G001	石头坑水库	羊楼司镇双山村	462807.8397	3263306.8447	
DYP-GSP-G001	大叶坡水库	羊楼司镇新合村	465368.8201	3264138.691	
QT-GSP-G001	泉塘水库	坦渡镇晓阳村	470391.6521	3272004.4336	
ST-GSP-G001	石塘水库	坦渡镇晓阳村	470574.9929	3272857.7966	
ZJ-GSP-G001	邹家水库	坦渡镇联盟村	472805.8297	3273733.8148	
DT-GSP-G001	大塘水库	坦渡镇联盟村	473292.0594	3274446.6088	
CT-GSP-G001	车塘水库	坦渡镇五星村	472988.7652	3275555.3433	
YT-GSP-G001	瑶头水库	坦渡镇五星村	472309.853	3276368.1849	
SL-GSP-G001	石垅水库	坦渡镇龙胜村	471253.9564	3275993.0159	
MLP-GSP-G001	毛力坡水库	坦渡镇龙胜村	471214.6865	3274532.8715	
XZJL-GSP-G001	下朱家垅水库	坦渡镇百万村	468162.0035	3277276.7379	
BW-SK-G001	百万水库	坦渡镇百万村	467060.042	3277361.7486	
HP-GSP-G001	和平水库	坦渡镇联合村	466935.5444	3277950.8877	
FJL-GSP-G001	凡家岭水库	定湖镇勇敢村	464072.2686	3278498.6241	
LT-GSP-G001	卢塘水库	定湖镇高山村	464676.0666	3277668.9785	
YL-GSP-G001	杨岭水库	定湖镇高山村	464298.7987	3276784.2975	
YTS-GSP-G001	益台山水库	定湖镇高山村	463768.5584	3276745.3466	
LJC-GSP-G001	兰家冲水库	羊楼司镇罗形村	457588.9361	3265515.7562	
YJC-GSP-G001	淹家冲水库	羊楼司镇水田村	459217.608	3266054.4034	
SJA-GSP-G001	宋家坳水库	五里牌乡松峰村	456611.0816	3267336.3833	
QJ-GSP-G001	泉井水库	五里牌乡松峰村	455439.7464	3267044.8044	
DC-GSP-G001	大冲水库	聂市镇东岳村	455115.3052	3270555.2037	
XJC-GSP-G001	下家冲水库	聂市镇东岳村	454308.6617	3271393.9426	
NC-GSP-G001	南冲水库	聂市镇新安村	452824.8676	3270474.5245	
TPC-GSP-G001	铁铺冲水库	聂市镇新安村	454292.6449	3272323.405	
YYC-GSP-G001	野鱼冲水库	聂市镇高潮村	452337.6836	3273310.8377	
LT-GSP-G001	卢塘水库	聂市镇三合村	452661.3243	3276189.2239	
WJC-GSP-G001	翁家冲水库	聂市镇三合村	453933.6715	3276852.9206	
LYC-GSP-G001	老窑冲水库	聂市镇双红村	454982.3792	3276112.6365	
JX-GSP-G001	鸡形水库	源潭镇黄盖村	453717.7933	3278412.8295	
SJ-GSP-G001	沈家水库	源潭镇新源村	450327.3217	3281967.08	
MJC-GSP-G001	毛家冲水库	源潭镇同和村	448857.5117	3280671.1981	
WZT-GSP-G001	万字塘水库	乘风乡汤畈村	447639.6922	3281752.3049	
XJC-GSP-G001	下家冲水库	源潭镇平湖村	449055.1801	3276673.0998	
DFC-GSP-G001	丁畈冲水库	聂市镇丁田村	452553.8314	3274474.7591	
DW-GSP-G001	大屋水库	聂市镇丁田村	453055.5924	3274340.6199	

BTC-GSP-G001	坝头冲水库	源潭镇枫林村	456673.9608	3276194.0999	
XH-GSP-G001	西横水库	源潭镇同德村	455734.5802	3277459.0334	
XZC-GSP-G001	下正冲水库	羊楼司镇金鸡村	460323.2291	3267046.3849	
GTS-GSP-G001	高田山水库	羊楼司镇水田村	458714.7257	3267746.9939	
HC-GSP-G001	横冲水库	羊楼司镇七里村	459603.3527	3269678.3417	
PJC-GSP-G001	潘家冲水库	羊楼司镇黄沙村	460581.4362	3271533.2662	
SC-GSP-G001	石冲水库	羊楼司镇黄沙村	463008.0059	3270508.3629	
BSC-GSP-G001	柏树冲水库	羊楼司镇五爱村	457919.2498	3268792.084	
SJC-GSP-G001	舒家冲水库	羊楼司镇五爱村	457287.1672	3269879.4421	
BHT-GSP-G001	百花台水库	羊楼司镇石壁村	457276.461	3271264.9953	
GTC-GSP-G001	观塘冲水库	羊楼司镇石壁村	457145.4664	3272554.4814	
WC-GSP-G001	王冲水库	聂市镇官田村	455581.9181	3273492.2001	
GJC-GSP-G001	甘家冲水库	聂市镇远景村	455514.3974	3271445.4274	
BW-GSP-G001	八屋水库	聂市镇远景村	456204.449	3270316.8697	
DJC-GSP-G001	戴家冲水库	白云镇张牌村	443990.4437	3265758.3238	
LT-GSP-G001	凉亭水库	坦渡镇官庄村	467070.5867	3270625.6372	
LJC-GSP-G001	廖家冲水库	羊楼司镇黄金村	465059.3877	3270180.9868	
CJC-GSP-G001	蔡家冲水库	羊楼司镇新冲村	460383.5788	3273072.7385	
YJC-GSP-G001	姚家冲水库	羊楼司镇黄沙村	461874.3186	3272590.5646	
XTC-GSP-G001	小塘冲水库	聂市镇引水村	459155.3484	3274306.8769	
WJ-GSP-G001	汪家水库	聂市镇引水村	459763.4185	3274687.1922	
SQ-GSP-G001	石桥水库	定湖镇石桥村	461755.9305	3275447.833	
LJL-GSP-G001	骆家垅水库	定湖镇石桥村	459170.0341	3275816.7132	
TST-GSP-G001	铁山头水库	定湖镇韩桥村	459201.0136	3277904.4074	
ZJC-GSP-G001	张家冲水库	源潭镇万桥村	458921.3936	3275465.2176	
WPC-GSP-G001	乌婆冲水库	定湖镇韩桥村	458092.2933	3278309.5974	
ZT-GSP-G001	中塘水库	源潭镇友谊村	457282.1975	3279107.685	
TL-GSP-G001	同乐水库	坦渡镇黄沙村	463341.6423	3273851.1843	
LBH-GSP-G001	萝卜湖水库	黄盖镇合兴村	453631.4125	3297116.1466	
ZJL-GSP-G001	竹家垅水库	源潭镇聂坳村	445552.3024	3276930.8005	
SC-GSP-G001	石冲水库	桃林镇源冲村	442986.0164	3245024.1931	
QN-GSP-G001	青年水库	长塘镇新生村	442755.2972	3243490.4153	
YST-GSP-G001	杨树塘水库	长塘镇新生村	443540.8139	3242360.8849	
XWL-GSP-G001	新屋岭水库	长塘镇何洞村	444163.9709	3241111.4811	
DL-GSP-G001	德路水库	白羊田镇泉井村	444316.7091	3240233.0395	
CPF-GSP-G001	昌坡畈水库	白羊田镇西山村	444942.6124	3241671.6722	
SF-GSP-G001	四方水库	白羊田镇西山村	446559.0598	3241286.481	
HSD-GSP-G001	洪山洞水库	白羊田镇东风村	447836.3304	3241545.9021	
GS-GSP-G001	官山水库	忠防镇沙坪村	447413.0472	3245412.5298	
WJT-GSP-G001	万家塘水库	忠防镇沙坪村	447677.3106	3245769.2004	
YJL-GSP-G001	阴家垅水库	忠防镇沙坪村	448177.8172	3245574.9603	
DL-GSP-G001	大垅水库	忠防镇沙坪村	448683.362	3244135.3125	
HGY-GSP-G001	花果园水库	桃林镇金盆村	443853.3018	3245191.8917	

YD-GSP-G001	渔洞水库	忠防镇沙坪村	450158.5414	3245045.8472	
QGT-GSP-G001	千古塘水库	忠防镇渔潭村	449408.7923	3252863.7198	
WJT-GSP-G001	王家塘水库	忠防镇响山村	450401.2289	3251417.0498	
SZS-GSP-G001	狮子石水库	忠防镇响山村	451402.0759	3253072.2301	
XT-GSP-G001	新塘水库	忠防镇响山村	452392.9749	3251973.5714	
FJL-GSP-G001	方家垅水库	忠防镇双港村	452893.39	3250523.8393	
DS-GSP-G001	邓山水库	忠防镇长岭村	453300.4019	3245860.6788	
CJL-GSP-G001	陈家垅水库	詹桥镇云山村	450844.1538	3241594.7622	
WJ-GSP-G001	魏家水库	詹桥镇雁南村	456455.2032	3244406.4211	
CL-GSP-G001	车垅水库	詹桥镇水泉村	461678.1521	3245813.589	
PK-GSP-G001	潘坑水库	詹桥镇余湾村	464071.8705	3247596.4842	
SK-GSP-G001	石坑水库	詹桥镇黄泥村	460447.3315	3249576.8367	
JM-GSP-G001	军民水库	詹桥镇三界村	460441.8086	3238982.9526	
ML-GSP-G001	马连水库	詹桥镇大界村	462972.0911	3243321.0569	
WZ-GSP-G001	乌咀水库	詹桥镇大界村	463294.4691	3243850.1482	
LC-GSP-G001	芦冲水库	詹桥镇明月村	462373.9383	3243923.802	
LC-GSP-G001	落冲水库	詹桥镇詹桥村	460906.106	3241931.2718	
WMD-GSP-G001	王马洞水库	詹桥镇高岭村	455833.3296	3240468.5399	
YAC-GSP-G001	杨坳冲水库	忠防镇汀畈村	452532.6703	3247065.5104	
XXT-GSP-G001	虾西塘水库	桃林镇长春村	446430.9182	3245714.049	
DPT-GSP-G001	大坡塘水库	忠防镇渔潭村	446502.6202	3251984.1786	
LJD-GSP-G001	老君洞水库	忠防镇新田村	452982.3802	3254165.0341	
CP-GSP-G001	陈坡水库	忠防镇木行村	456093.5449	3252889.2312	
HTK-GSP-G001	黄土坎水库	羊楼司镇东里村	459661.1881	3263586.8016	
TZ-GSP-G001	田庄水库	羊楼司镇三港村	466950.5258	3265993.3428	
QJK-GSP-G001	奇家坑水库	羊楼司镇梅池村	473149.2013	3258763.6398	
SY-GSP-G001	石堰水库	詹桥镇西冲村	449744.3486	3243694.038	
LCL-GSP-G001	里彩垅水库	詹桥镇白竹村	450039.0465	3243041.6931	
TC-GSP-G001	潭冲水库	詹桥镇白竹村	451257.046	3243164.1533	
JTA-GSP-G001	剪头坳水库	詹桥镇金星村	453132.7589	3241849.959	
TJA-GSP-G001	塘家坳水库	詹桥镇贺畈村	452619.4403	3244037.3353	
HXL-GSP-G001	洪祥垅水库	詹桥镇东冲村	452232.8986	3245121.5918	
WJL-GSP-G001	五家垅水库	忠防镇高岭村	449805.5871	3246524.408	
QF-GSP-G001	七房水库	忠防镇汀畈村	448988.3731	3248614.2434	
HJP-GSP-G001	何家坡水库	忠防镇渔潭村	447085.1229	3249593.199	
TGP-GSP-G001	铁工坡水库	忠防镇渔潭村	447235.1353	3249094.4422	
XJC-GSP-G001	肖家冲水库	忠防镇渔潭村	447149.4243	3252012.718	
ZJ-GSP-G001	中间水库	忠防镇渔潭村	447239.2193	3251248.4207	
MX-GSP-G001	猫形水库	詹桥镇新沙村	458844.5416	3240130.0561	
JF-GSP-G001	九方水库	横铺乡坪头村	441948.0728	3252460.827	
CJC-GSP-G001	陈家冲水库	横铺乡月山村	441319.3034	3254144.9203	
DC-GSP-G001	大冲水库	横铺乡月山村	440934.0939	3255010.6124	
SSL-GSP-G001	松树垅水库	长塘镇柳厂村	440361.1387	3237363.6608	

XL-GSP-G001	西龙水库	聂市镇权桥村	447722.296	3275295.2405	
XJL-GSP-G001	谢家垅水库	忠防镇木行村	457478.6051	3254066.2458	
XJC-GSP-G001	谢家冲水库	五里牌乡烟冲村	449578.059	3258888.5126	
BMT-GSP-G001	芭茅塘水库	桃林镇塘下村	439501.4948	3245936.5606	
WJT-GSP-G001	五家塘水库	桥东街道办事处	448795.9545	3261578.3818	
MHT-GSP-G001	梅花塘水库	白羊田镇南冲村	437178.5845	3233221.9206	
YJL-GSP-G001	姚家里水库	羊楼司镇五爱村	458338.3397	3271395.6465	
ZMS-GSP-G001	张马山水库	五里牌乡许畈村	455068.631	3258536.8172	
BGL-GSP-G001	白公垄水库	长塘镇车轮村	438078.066	3237677.96	
BJL-GSP-G001	八角岭水库	白羊田镇方山村	446217.3244	3238603.1836	
SF-GSP-G001	上畈水库	聂市镇民主村	443511.8157	3270563.8234	
SCL-GSP-G001	三叉垅水库	白羊田镇白羊村	442275.2806	3235383.3635	
QS-GSP-G001	青山水库	源潭镇聂坳村	446034.9086	3278726.4393	
QS-GSP-G001	青山水库	聂市镇彭畈村	446324.9022	3274907.0732	
QP-GSP-G001	青坡水库	横铺乡坪头村	441518.6472	3252988.613	
QK-GSP-G001	青坑水库	白羊田镇秀质村	448690.4046	3239831.5258	
QFL-GSP-G001	奇家垅水库	城南乡联合村	442668.9954	3255651.3055	
MJC-GSP-G001	穆家冲水库	横铺乡旧李村	437190.9723	3254199.8555	
MZL-GSP-G001	木子岭水库	城南乡三联村	440752.9707	3258052.5505	
MHC-GSP-G001	棉花冲水库	白云镇灰山村	441213.238	3266730.9311	
MP-GSP-G001	茅坡水库	桃林镇永丰村	442007.5569	3248078.1546	
LJL-GSP-G001	柳家垅水库	城南乡板桥村	449412.01	3256167.1858	
LJC-GSP-G001	刘家冲水库	羊楼司镇如雅村	458799.8293	3260944.9051	
LJC-GSP-G001	刘家冲水库	忠防镇渔潭村	447121.7676	3253058.8774	
LC-GSP-G001	临长水库	桥东街道城乡村	447663.9729	3260954.2401	
LL-GSP-G001	栗垅水库	白羊田镇任山村	448292.1809	3236488.298	
LYP-GSP-G001	李叶坡水库	忠防镇刘杨村	455751.6009	3250302.5431	
LJC-GSP-G001	李家冲水库	忠防镇渔潭村	447648.7116	3252990.867	
LTC-GSP-G001	黎头冲水库	长塘镇柳厂村	439001.1016	3235641.7423	
LJC-GSP-G001	雷家冲水库	横铺乡梓山村	435762.6458	3247733.4161	
LZP-GSP-G001	老丈坡水库	长塘镇马安村	438090.6185	3239884.7902	
LJC-GSP-G001	赖家冲水库	五里牌乡新球村	453387.403	3264297.1344	
KZC-GSP-G001	苦竹冲水库	城南乡联合村	440671.7779	3256339.7361	
JA-GSP-G001	金坳水库	聂市镇彭畈村	446059.3331	3274130.0412	
JJC-GSP-G001	蒋家冲水库	城南乡土禾村	440997.04	3258377.7712	
JJC-GSP-G001	蒋家冲水库	桃林镇畈上村	439731.59	3246224.3966	
JJ-GSP-G001	江家水库	聂市镇彭畈村	447298.2709	3276493.559	
JSW-GSP-G001	季数湾水库	羊楼司镇如雅村	459473.5392	3260090.3706	
HTC-GSP-G001	回头冲水库	桃林镇大畈村	443293.6604	3248906.5935	
HLC-GSP-G001	黄兰冲水库	横铺乡坪头村	441077.8156	3252472.4918	
HFT-GSP-G001	后丰台水库	长塘镇车轮村	436388.419	3236692.618	
HJL-GSP-G001	洪家垅水库	城南乡阮畈村	446562.1332	3258458.5313	
HT-GSP-G001	红台水库	五里牌乡千针坪村	455656.4739	3262029.3991	

HJC-GSP-G001	贺家冲水库	白云镇杨田村	447969.4036	3266532.5639	
HYC-GSP-G001	荷叶冲水库	五里牌乡新球村	450688.5837	3263900.0094	
HJC-GSP-G001	何家冲水库	五里牌乡付溪村	446953.6804	3269117.9873	
HJC-GSP-G001	何家冲水库	儒溪镇杨桥村	439177.0786	3277250.8619	
HJC-GSP-G001	何家冲水库	白云镇台上村	442185.7933	3263630.0546	
GCC-SK-G001	郭陈冲水库	城南乡王禾村	442026.3469	3258809.9144	
GMS-GSP-G001	关门石水库	儒溪镇排碧村	445023.6568	3277372.8466	
GJL-GSP-G001	岗家垅水库	横铺乡坪头村	440742.2735	3251448.8838	
GXG-GSP-G001	甘溪港水库	横铺乡白石村	438351.9153	3254315.4677	
FJC-GSP-G001	付家冲水库	五里牌乡新庄村	449032.1881	3264299.4094	
DJC-GSP-G001	董家冲水库	源潭镇东港村	446122.5056	3281414.4172	
FC-GSP-G001	方冲水库	聂市镇安垅村	445538.97	3275976.599	
DK-GSP-G001	洞坑水库	白羊田镇方山村	446474.6197	3237520.9768	
DH-GSP-G001	东海水库	源潭镇曹家村	447905.5156	3279965.9763	
DM-GSP-G0001	丁门水库	聂市镇红土村	442430.7518	3273536.922	
DJC-GSP-G001	丹家冲水库	源潭镇聂坳村	446476.5975	3277604.5597	
DPC-SK-G001	大坡冲水库	白云镇水井村	442274.8569	3266881.9791	
DC-GSP-G001	大冲水库	五里牌乡楠木村	450220.0571	3268523.6962	
DC-GSP-G001	大冲水库	城南乡花园村	447222.7081	3256086.2862	
DC-GSP-G001	大冲水库	桃林镇东湖村	437424.6951	3245379.1218	
DC-GSP-G001	大陈水库	城南乡王禾村	443140.5094	3257676.4894	
CC-GSP-G001	川冲水库	桃林镇汤桥村	444332.97	3254326.66	
CJC-GSP-G001	陈家冲水库	白云镇石山村	440105.8669	3264556.9798	
ZJC-GSP-G001	曾家冲水库	白云镇毛湾村	445812.2681	3266722.4186	
ZDW-GSP-G001	曾大屋水库	儒溪镇丁坊村	444491.835	3279347.1907	
CJD-GSP-G001	曹家洞水库	桃林镇大畈村	443824.7087	3249274.0863	
CJC-GSP-G001	蔡家冲水库	白云镇灰山村	440526.8868	3266942.2996	
ZC-GSP-G001	竹冲水库	桥东街道石咀村	446357.181	3259483.2977	
ZJL-GSP-G001	朱家垅水库	桃林镇大畈村	444474.8082	3248870.9793	
ZGC-GSP-G001	朱古冲水库	横铺乡白石村	437900.7234	3254242.5244	
ZJC-GSP-G001	周家冲水库	桥头街道城乡村	448538.3013	3260991.5038	
ZJC-GSP-G001	周家冲水库	桃林镇塘下村	438553.2785	3244730.7995	
ZC-GSP-G001	周冲水库	聂市镇红土村	442191.3482	3273375.8164	
ZTC-GSP-G001	钟塘冲水库	五里牌乡白塘村	453470.8874	3264962.9807	
ZSW-GSP-G001	柘树湾水库	羊楼司镇砖屋村	456783.3939	3260817.7225	
CT-GSP-G001	长塘水库	五里牌乡小源村	452579.6456	3262115.2178	
ZGD-GSP-G001	张古洞水库	桃林镇大畈村	443878.9586	3249692.8421	
ZFC-GSP-G001	张房冲水库	白云镇路丰村	439161.1325	3265085.0184	
YJL-GSP-G001	余家垅水库	长塘镇车轮村	437019.0577	3236822.2528	
YJC-GSP-G001	姚家冲水库	羊楼司镇柘庄村	457363.226	3255552.6094	
YJC-GSP-G001	姚家冲水库	城南乡栗畈村	440973.3063	3259450.7874	
YSW-GSP-G001	杨四屋水库	长塘镇马安村	438704.0619	3240480.9772	
YST-GSP-G001	杨四塘水库	城南乡大岭村	444870.5878	3256426.3272	

YSC-GSP-G001	杨树冲水库	聂市镇安垅村	444659.7809	3276497.5787	
YJC-GSP-G001	杨家冲水库	桥东街道五里村	449566.8909	3263984.1135	
YJC-GSP-G001	杨家冲水库	定湖镇高山村	464015.052	3276641.0902	
YJC-GSP-G001	杨家冲水库	桃林镇塘下村	438701.3872	3245781.1501	
YJC-GSP-G001	严家冲水库	聂市镇权桥村	447173.3528	3274776.9045	
YS-GSP-G001	鸦山水库	忠防镇木行村	454335.8445	3251456.5509	
XJC-GSP-G001	胥家冲水库	白云镇水井村	442754.7384	3267258.1743	
YJL-GSP-G001	吁家垅水库	五里牌乡白塘村	455970.0242	3265695.9618	
XKT-GSP-G001	新开塘水库	五里牌乡新球村	451141.7888	3263756.9207	
XCK-GSP-G001	新冲口水库	长塘镇曹田村	434247.1281	3236227.2962	
XTP-GSP-G001	谢塘坡水库	城南乡大岭村	444589.054	3256937.7873	
XJC-GSP-G001	项家冲水库	桥东街道城乡村	448903.1172	3261093.773	
XJC-GSP-G001	向家冲水库	忠防镇邱坪村	456386.0617	3249118.6753	
XJC-GSP-G001	向家冲水库	城南乡三联村	440916.0712	3257097.0123	
XNC-GSP-G001	弦泥冲水库	五里牌乡车坪村	455517.1571	3264299.7315	
XP-GSP-G001	下坡水库	桃林镇永丰村	442458.1271	3248379.5453	
XDP-GSP-G001	下底坡水库	城南乡花园村	445890.7436	3254702.1771	
XS-GSP-G001	峡山水库	聂市镇彭畈村	445757.9995	3275297.8598	
JST-GSP-G001	夹山塘水库	长安街道	443157.1774	3263526.1119	
XJ-GSP-G001	西家水库	城南乡花园村	448018.9998	3255575.1521	
XC-SK-G001	西冲水库	长塘镇柳厂村	438005.3427	3236942.3634	
WJC-SK-G001	吴家冲水库	长安街道长城村	444448.7655	3262103.9111	
WC-GSP-G001	吴冲水库	聂市镇荆圣村	446847.8486	3271601.9711	
WYD-GSP-G001	王洋洞水库	五里牌乡孔家村	452030.9526	3254668.1851	
WJC-GSP-G001	王家冲水库	五里牌乡小源村	454335.3039	3261291.116	
TJ-GSP-G001	团结水库	横铺乡月山村	441078.9089	3255575.4388	
TQC-GSP-G001	土墙冲水库	五里牌乡楠木村	450348.8803	3269269.8988	
TC-GSP-G001	土冲水库	羊楼司镇柘庄村	454867.5528	3255943.6287	
TJC-GSP-G001	同家冲水库	桃林镇汤桥村	444361.2257	3253850.8235	
TC-GSP-G001	桃冲水库	聂市镇荆圣村	447478.6586	3272202.9	
TJC-GSP-G001	谭家冲水库	桥东街道五里村	449366.8573	3261100.3379	
SSGC-GSP-G001	四水归池水库	白羊田镇八百村	444038.0632	3233459.4924	
YJC-GSP-G001	双塘冲水库	五里牌乡千针坪村	455533.1566	3262420.1671	
SJC-GSP-G001	舒家冲水库	白云镇杨田村	447574.1156	3266544.9022	
SG-GSP-G001	石港水库	聂市镇红士村	442521.1107	3274257.4657	
ST-GSP-G001	石洞水库	横铺乡爱国村	437281.8081	3250175.5676	
SK-GSP-G001	石冲水库	长安街道飞跃村	444069.4226	3261503.1053	
SBC-GSP-G001	石板冲水库	白云镇张牌村	445154.7014	3265649.4518	
SK-GSP-G001	上塘水库	五里牌乡小源村	453165.1747	3262175.2333	
SGC-GSP-G001	上古冲水库	桥东街道石咀村	447205.3372	3260313.4012	
SQS-GSP-G001	水泉山水库	詹桥镇水泉村	462158.1986	3244910.479	
LMZ-GSP-G001	龙门子水库	詹桥镇雁南村	454879.377	3244848.8421	
JZYK-GSP-G001	交子沅坑水库	忠防镇木形村	457248.4804	3253041.1574	

CL-GSP-G001	冲里水库	忠防镇木形村	455665.9183	3251546.4611	
SJP-GSP-G001	申家坡水库	忠防镇渔潭村	446225.659	3250608.6222	
QT-GSP-G001	钱塘水库	聂市镇凤形村	452236.6391	3269421.9631	
BJA-GSP-G001	芭蕉坳水库	长安街道办事处	444361.0629	3263374.7365	
DT-GSP-G001	洞庭水库	源潭镇东港村	446165.2265	3282939.3401	
FS-GSP-G001	分水水库	源潭镇东港村	446997.1278	3281874.5341	
SKT-GSP-G001	四口塘水库	羊楼司镇雅团村	457415.3274	3257801.9407	
YA-GSP-G001	友爱水库	羊楼司镇友爱村	467357.9596	3254007.3797	
LJ-GSP-G001	李家水库	横铺乡坪头村	440339.3156	3252345.8197	
HS-GSP-G001	红山水库	长塘镇曹田村	435540.787	3237300.1445	
QD-GSP-G001	青洞水库	长塘镇工农村	439805.6393	3238184.0876	
SZC-GSP-G001	上正冲水库	羊楼司镇金鸡村	460723.8407	3266509.5485	
GZC-GSP-G001	甘子冲水口	定湖镇关山村	462623.8734	3273787.9939	
LJC-GSP-G001	来家冲水库	定湖镇关山村	462726.7967	3274307.736	
SKC-GSP-G001	石口冲水库	长塘镇古洞村	437081.2795	3234781.1964	
MC-GSP-G001	庙冲水库	长塘镇水圳村	436478.062	3242820.3157	
DW-GSP-G001	大屋水库	源潭镇长源村	452627.1756	3282830.4938	
GMS-GSP-G001	关门石水库	源潭镇同德村	457725.9042	3278412.7153	
CJ-GSP-G001	蔡家水库	聂市镇国庆村	448317.4875	3273075.1692	
DC-GSP-G001	大冲水库	横铺乡坪头村	440665.1297	3252853.4689	

7.1-3 临湘市 2 个小 1 型灌区管理及保护范围界桩成果表

桩名（编号）	名称	坐标		高程
		X	Y	H
HGYNYGQ-YZQ-G001	黄盖垸内垸灌区	455553.4207	3299038.9584	
HGYNYGQ-YZQ-G002	黄盖垸内垸灌区	457205.0942	3298359.8372	
HGYNYGQ-YZQ-G003	黄盖垸内垸灌区	457201.2494	3298323.9501	
HGYNYGQ-EZQ-G001	黄盖垸内垸灌区	455146.0726	3298065.4893	
HGYNYGQ-EZQ-G002	黄盖垸内垸灌区	456907.4885	3297279.3649	
HGYNYGQ-EZQ-G003	黄盖垸内垸灌区	456905.901	3297272.8959	
HGYNYGQ-EZQ-G004	黄盖垸内垸灌区	455118.435	3298045.6894	
HGYNYGQ-SZQ-G001	黄盖垸内垸灌区	454641.6795	3297359.882	
HGYNYGQ-SZQ-G002	黄盖垸内垸灌区	456590.3641	3296539.5392	
HGYNYGQ-SZQ-G003	黄盖垸内垸灌区	456587.392	3296529.9171	
HGYNYGQ-SZQ-G004	黄盖垸内垸灌区	454642.3698	3297348.3412	
HGYNYGQ-SZQ-G001	黄盖垸内垸灌区	454797.5747	3296403.3402	
HGYNYGQ-SZQ-G002	黄盖垸内垸灌区	456308.4981	3295797.7807	
HGYNYGQ-SZQ-G003	黄盖垸内垸灌区	456302.4126	3295782.2113	
HGYNYGQ-SZQ-G004	黄盖垸内垸灌区	454792.5323	3296391.1601	
HGYNYGQ-WZQ-G001	黄盖垸内垸灌区	454520.1279	3295656.8538	
HGYNYGQ-WZQ-G002	黄盖垸内垸灌区	456003.2037	3295045.8545	
HGYNYGQ-WZQ-G003	黄盖垸内垸灌区	455992.0866	3295020.7088	
HGYNYGQ-WZQ-G004	黄盖垸内垸灌区	454509.2749	3295632.116	
HGYNYGQ-LZQ-G001	黄盖垸内垸灌区	453920.1139	3294871.9091	
HGYNYGQ-LZQ-G002	黄盖垸内垸灌区	455513.7435	3294218.5927	
HGYNYGQ-LZQ-G003	黄盖垸内垸灌区	455506.1158	3294199.3937	
HGYNYGQ-LZQ-G004	黄盖垸内垸灌区	453917.356	3294863.8502	
HGYNYGQ-QZQ-G001	黄盖垸内垸灌区	454557.062	3293556.5595	
HGYNYGQ-QZQ-G002	黄盖垸内垸灌区	454846.8815	3293438.2608	
HGYNYGQ-QZQ-G003	黄盖垸内垸灌区	454841.2459	3293418.5757	
HGYNYGQ-QZQ-G004	黄盖垸内垸灌区	454551.3413	3293540.1255	
HGYNYGQ-BZQ-G001	黄盖垸内垸灌区	453434.0112	3293095.4488	
HGYNYGQ-BZQ-G002	黄盖垸内垸灌区	455043.2719	3292429.5971	
HGYNYGQ-BZQ-G003	黄盖垸内垸灌区	455042.2313	3292423.1148	
HGYNYGQ-BZQ-G004	黄盖垸内垸灌区	453433.8577	3293089.0829	
HGYNYGQ-YZQ-G004	黄盖垸内垸灌区	455535.6698	3299030.2262	
HGYNYGQ-YZQ-B001	黄盖垸内垸灌区	455559.4041	3299041.8118	
HGYNYGQ-YZQ-B002	黄盖垸内垸灌区	457205.248	3298365.1386	
HGYNYGQ-YZQ-B003	黄盖垸内垸灌区	457201.6463	3298315.748	
HGYNYGQ-YZQ-B004	黄盖垸内垸灌区	455529.9559	3299027.4714	
HGYNYGQ-EZQ-B001	黄盖垸内垸灌区	455146.4454	3298072.2177	
HGYNYGQ-EZQ-B002	黄盖垸内垸灌区	456909.0693	3297284.4758	



HGYNYGQ-EZQ-B003	黄盖垸内垸灌区	456904.6243	3297267.6483	
HGYNYGQ-EZQ-B004	黄盖垸内垸灌区	455106.4448	3298043.6186	
HGYNYGQ-SZQ-B001	黄盖垸内垸灌区	454641.4709	3297364.874	
HGYNYGQ-SZQ-B002	黄盖垸内垸灌区	456596.5009	3296542.4651	
HGYNYGQ-SZQ-B003	黄盖垸内垸灌区	456590.4651	3296523.1789	
HGYNYGQ-SZQ-B004	黄盖垸内垸灌区	454642.3573	3297343.0988	
HGYNYGQ-SZQ-B001	黄盖垸内垸灌区	454793.0378	3296404.9373	
HGYNYGQ-SZQ-B002	黄盖垸内垸灌区	456315.1854	3295800.439	
HGYNYGQ-SZQ-B003	黄盖垸内垸灌区	456305.2515	3295775.6387	
HGYNYGQ-SZQ-B004	黄盖垸内垸灌区	454788.778	3296394.5877	
HGYNYGQ-WZQ-B001	黄盖垸内垸灌区	454523.1887	3295661.0554	
HGYNYGQ-WZQ-B002	黄盖垸内垸灌区	456009.8204	3295048.4553	
HGYNYGQ-WZQ-B003	黄盖垸内垸灌区	455968.9279	3295025.0751	
HGYNYGQ-WZQ-B004	黄盖垸内垸灌区	454502.7696	3295629.5957	
HGYNYGQ-LZQ-B001	黄盖垸内垸灌区	453922.5007	3294876.4478	
HGYNYGQ-LZQ-B002	黄盖垸内垸灌区	455518.0895	3294222.4388	
HGYNYGQ-LZQ-B003	黄盖垸内垸灌区	455507.8766	3294193.1229	
HGYNYGQ-LZQ-B004	黄盖垸内垸灌区	453914.1821	3294859.7261	
HGYNYGQ-QZQ-B001	黄盖垸内垸灌区	454558.5629	3293561.003	
HGYNYGQ-QZQ-B002	黄盖垸内垸灌区	454951.5434	3293400.8446	
HGYNYGQ-QZQ-B003	黄盖垸内垸灌区	454933.0542	3293374.62	
HGYNYGQ-QZQ-B004	黄盖垸内垸灌区	454549.5406	3293535.4706	
HGYNYGQ-BZQ-B001	黄盖垸内垸灌区	453429.1879	3293102.8374	
HGYNYGQ-BZQ-B002	黄盖垸内垸灌区	455027.4055	3292441.8661	
HGYNYGQ-BZQ-B003	黄盖垸内垸灌区	455023.3045	3292425.4619	
HGYNYGQ-BZQ-B004	黄盖垸内垸灌区	453432.6263	3293084.3022	
HGYNYGQ-ZGQ-G001	黄盖垸内垸灌区	456565.9288	3298596.8384	
HGYNYGQ-ZGQ-G002	黄盖垸内垸灌区	456167.302	3297596.8651	
HGYNYGQ-ZGQ-G003	黄盖垸内垸灌区	456166.6305	3297565.4066	
HGYNYGQ-ZGQ-G004	黄盖垸内垸灌区	455870.0595	3296852.2513	
HGYNYGQ-ZGQ-G005	黄盖垸内垸灌区	455867.2028	3296826.7246	
HGYNYGQ-ZGQ-G006	黄盖垸内垸灌区	455566.3354	3296108.4651	
HGYNYGQ-ZGQ-G007	黄盖垸内垸灌区	455558.0228	3296088.2181	
HGYNYGQ-ZGQ-G008	黄盖垸内垸灌区	455263.9647	3295363.3888	
HGYNYGQ-ZGQ-G009	黄盖垸内垸灌区	455248.8834	3295324.2304	
HGYNYGQ-ZGQ-G010	黄盖垸内垸灌区	454895.0685	3294474.0914	
HGYNYGQ-ZGQ-G011	黄盖垸内垸灌区	454885.0144	3294448.7224	
HGYNYGQ-ZGQ-G012	黄盖垸内垸灌区	454542.1395	3293580.6895	
HGYNYGQ-ZGQ-G013	黄盖垸内垸灌区	454517.0598	3293519.473	
HGYNYGQ-ZGQ-G014	黄盖垸内垸灌区	454204.6726	3292779.7625	
HGYNYGQ-ZGQ-G015	黄盖垸内垸灌区	454199.7709	3292767.2082	
HGYNYGQ-ZGQ-G016	黄盖垸内垸灌区	453950.1772	3292171.5158	
HGYNYGQ-ZGQ-G017	黄盖垸内垸灌区	453938.4044	3292176.5995	

HGYNYGQ-ZGQ-G018	黄盖垸内垸灌区	454180.387	3292774.4578	
HGYNYGQ-ZGQ-G019	黄盖垸内垸灌区	454185.0066	3292786.5083	
HGYNYGQ-ZGQ-G020	黄盖垸内垸灌区	454478.3528	3293537.43	
HGYNYGQ-ZGQ-G021	黄盖垸内垸灌区	454484.8106	3293554.8479	
HGYNYGQ-ZGQ-G022	黄盖垸内垸灌区	454855.288	3294472.8429	
HGYNYGQ-ZGQ-G023	黄盖垸内垸灌区	454859.26	3294482.9086	
HGYNYGQ-ZGQ-G024	黄盖垸内垸灌区	455213.118	3295342.37	
HGYNYGQ-ZGQ-G025	黄盖垸内垸灌区	455221.0801	3295361.1925	
HGYNYGQ-ZGQ-G026	黄盖垸内垸灌区	455515.7881	3296086.7666	
HGYNYGQ-ZGQ-G027	黄盖垸内垸灌区	455524.5686	3296108.2703	
HGYNYGQ-ZGQ-G028	黄盖垸内垸灌区	455823.6008	3296841.1239	
HGYNYGQ-ZGQ-G029	黄盖垸内垸灌区	455833.005	3296863.486	
HGYNYGQ-ZGQ-G030	黄盖垸内垸灌区	456128.6349	3297579.7446	
HGYNYGQ-ZGQ-G031	黄盖垸内垸灌区	456140.76	3297608.0695	
HGYNYGQ-ZGQ-G032	黄盖垸内垸灌区	456543.9875	3298603.3108	
HGYNYGQ-ZGQ-B001	黄盖垸内垸灌区	456568.7169	3298590.2769	
HGYNYGQ-ZGQ-B002	黄盖垸内垸灌区	456191.6334	3297642.8846	
HGYNYGQ-ZGQ-B003	黄盖垸内垸灌区	456169.3986	3297558.8346	
HGYNYGQ-ZGQ-B004	黄盖垸内垸灌区	455889.7273	3296887.0532	
HGYNYGQ-ZGQ-B005	黄盖垸内垸灌区	455869.8439	3296820.2392	
HGYNYGQ-ZGQ-B006	黄盖垸内垸灌区	455587.3146	3296145.8149	
HGYNYGQ-ZGQ-B007	黄盖垸内垸灌区	455560.7399	3296081.6712	
HGYNYGQ-ZGQ-B008	黄盖垸内垸灌区	455267.0178	3295357.0633	
HGYNYGQ-ZGQ-B009	黄盖垸内垸灌区	455253.7195	3295322.5743	
HGYNYGQ-ZGQ-B010	黄盖垸内垸灌区	454919.4388	3294521.7257	
HGYNYGQ-ZGQ-B011	黄盖垸内垸灌区	454873.4541	3294404.1094	
HGYNYGQ-ZGQ-B012	黄盖垸内垸灌区	454548.553	3293583.1688	
HGYNYGQ-ZGQ-B013	黄盖垸内垸灌区	454516.2659	3293503.9951	
HGYNYGQ-ZGQ-B014	黄盖垸内垸灌区	454211.2109	3292782.45	
HGYNYGQ-ZGQ-B015	黄盖垸内垸灌区	454204.2096	3292765.6621	
HGYNYGQ-ZGQ-B016	黄盖垸内垸灌区	453956.1507	3292172.5826	
HGYNYGQ-ZGQ-B017	黄盖垸内垸灌区	453934.8781	3292182.0018	
HGYNYGQ-ZGQ-B018	黄盖垸内垸灌区	454175.8438	3292777.5138	
HGYNYGQ-ZGQ-B019	黄盖垸内垸灌区	454182.2498	3292792.8935	
HGYNYGQ-ZGQ-B020	黄盖垸内垸灌区	454479.5718	3293531.4479	
HGYNYGQ-ZGQ-B021	黄盖垸内垸灌区	454480.6564	3293556.642	
HGYNYGQ-ZGQ-B022	黄盖垸内垸灌区	454848.8512	3294470.1526	
HGYNYGQ-ZGQ-B023	黄盖垸内垸灌区	454856.4753	3294489.4733	
HGYNYGQ-ZGQ-B024	黄盖垸内垸灌区	455206.5587	3295339.6977	
HGYNYGQ-ZGQ-B025	黄盖垸内垸灌区	455218.4109	3295367.7164	
HGYNYGQ-ZGQ-B026	黄盖垸内垸灌区	455512.0885	3296090.7421	
HGYNYGQ-ZGQ-B027	黄盖垸内垸灌区	455542.1827	3296163.7826	
HGYNYGQ-ZGQ-B028	黄盖垸内垸灌区	455817.0515	3296838.4484	

HGYNYGQ-ZGQ-B029	黄盖垸内垸灌区	455830.3304	3296870.0242	
HGYNYGQ-ZGQ-B030	黄盖垸内垸灌区	456067.3288	3297448.6018	
HGYNYGQ-ZGQ-B031	黄盖垸内垸灌区	456138.1319	3297614.6357	
HGYNYGQ-ZGQ-B032	黄盖垸内垸灌区	456537.4841	3298600.5805	
ZFSKGQ-ZGQ-G001	忠防水库灌区	452250.4115	3250935.3541	
ZFSKGQ-ZGQ-G002	忠防水库灌区	451583.1625	3251284.3105	
ZFSKGQ-ZGQ-G003	忠防水库灌区	451452.7295	3251533.4942	
ZFSKGQ-ZGQ-G004	忠防水库灌区	451398.1065	3253146.1099	
ZFSKGQ-ZGQ-G005	忠防水库灌区	451634.287	3254140.0465	
ZFSKGQ-ZGQ-G006	忠防水库灌区	451141.1291	3254507.5358	
ZFSKGQ-ZGQ-G007	忠防水库灌区	450116.0186	3254311.5335	
ZFSKGQ-ZGQ-G008	忠防水库灌区	447103.3545	3255343.0392	
ZFSKGQ-ZGQ-G009	忠防水库灌区	446069.1208	3255674.3264	
ZFSKGQ-ZGQ-G010	忠防水库灌区	446078.6459	3255677.7131	
ZFSKGQ-ZGQ-G011	忠防水库灌区	447105.3891	3255348.068	
ZFSKGQ-ZGQ-G012	忠防水库灌区	450109.6639	3254311.5564	
ZFSKGQ-ZGQ-G013	忠防水库灌区	451133.0181	3254520.7661	
ZFSKGQ-ZGQ-G014	忠防水库灌区	451455.9268	3251539.414	
ZFSKGQ-ZGQ-G015	忠防水库灌区	451581.657	3251287.4111	
ZFSKGQ-ZGQ-G016	忠防水库灌区	452251.5437	3250941.0179	
ZFSKGQ-ZGQ-B001	忠防水库灌区	452244.347	3250934.0329	
ZFSKGQ-ZGQ-B002	忠防水库灌区	451575.5641	3251279.9662	
ZFSKGQ-ZGQ-B003	忠防水库灌区	451447.4469	3251530.4975	
ZFSKGQ-ZGQ-B004	忠防水库灌区	451627.4971	3254142.6502	
ZFSKGQ-ZGQ-B005	忠防水库灌区	451140.3717	3254502.2891	
ZFSKGQ-ZGQ-B006	忠防水库灌区	450124.919	3254315.7005	
ZFSKGQ-ZGQ-B007	忠防水库灌区	447102.8683	3255337.942	
ZFSKGQ-ZGQ-B008	忠防水库灌区	446062.4716	3255672.9052	
ZFSKGQ-ZGQ-B009	忠防水库灌区	446084.1887	3255679.7085	
ZFSKGQ-ZGQ-B010	忠防水库灌区	447108.1638	3255352.3376	
ZFSKGQ-ZGQ-B011	忠防水库灌区	450146.9846	3254392.4061	
ZFSKGQ-ZGQ-B012	忠防水库灌区	451133.9882	3254525.7776	
ZFSKGQ-ZGQ-B013	忠防水库灌区	451460.2445	3251542.884	
ZFSKGQ-ZGQ-B014	忠防水库灌区	451585.7228	3251292.2294	
ZFSKGQ-ZGQ-B015	忠防水库灌区	452255.1894	3250944.5012	
QJ-BZ-G001	勤俭泵站	457350.0999	3298285.0689	
QJ-BZ-G002	勤俭泵站	457349.1474	3298281.6822	
QJ-BZ-B001	勤俭泵站	457351.37	3298290.043	
QJ-BZ-B002	勤俭泵站	457347.8774	3298276.708	
SL-BZ-G001	胜利泵站	455125.8801	3298058.4508	
SL-BZ-B001	胜利泵站	455124.6763	3298063.6981	
TE-BZ-G001	天鹅泵站	456977.764	3297291.2531	
TE-BZ-G002	天鹅泵站	456979.326	3297256.4029	

TE-BZ-B001	天鹅泵站	456982.5465	3297296.2182	
TE-BZ-B002	天鹅泵站	456984.5459	3297251.6077	
HK-BZ-G001	虎口泵站	454508.7423	3295657.9045	
HK-BZ-G002	虎口泵站	454501.8269	3295641.2028	
HK-BZ-B001	虎口泵站	454506.1173	3295664.6346	
HK-BZ-B002	虎口泵站	454495.396	3295638.7411	
XJ-BZ-G001	犀角泵站	454965.4206	3293381.4691	
XJ-BZ-G002	犀角泵站	454951.5827	3293359.2179	
XJ-BZ-B001	犀角泵站	454962.8442	3293391.3043	
XJ-BZ-B002	犀角泵站	454950.975	3293352.1737	

7.1-4 临湘市 2 个小 1 型灌区管理及保护范围告示牌成果表

桩名（编号）	名称	坐标		高程	备注
		X	Y	H	
HGYNY-GSP-G001	黄盖垸内垸灌区	456355.7517	3298124.0315		
HGYNY-GSP-G002	黄盖垸内垸灌区	454182.0497	3292790.8035		
ZFSH-GSP-G001	忠防水库灌区	452246.497	3250938.8558		
ZFSH-GSP-G002	忠防水库灌区	446063.9923	3255679.6359		
QJ-GSP-G001	勤俭泵站	457352.005	3298292.7947		
SL-GSP-G001	胜利泵站	455122.1363	3298052.6915		
TE-GSP-G001	天鹅泵站	456984.3767	3297287.0034		
HK-GSP-G001	虎口泵站	454498.5948	3295639.2512		
XJ-GSP-G001	犀角泵站	454960.3042	3293364.3168		

### 7.1-5 临湘市 17 个小 2 型水电站管理及保护范围界桩成果表

桩名（编号）	名称	坐标		高程	备注
		X	Y	H	
YF-SDZ-G001	岳峰水电站	447524.8092	3249951.0384		
YF-SDZ-G002	岳峰水电站	447494.139	3249974.3215		
YF-SDZ-G003	岳峰水电站	447489.507	3249968.299		
YF-SDZ-G004	岳峰水电站	447521.9709	3249946.6376		
YF-SDZ-B001	岳峰水电站	447528.0709	3249956.0964		
YF-SDZ-B002	岳峰水电站	447481.1315	3249989.7133		
YGT-SDZ-G001	金古塘水电站	450799.666	3244104.538		
YGT-SDZ-G002	金古塘水电站	450818.298	3244093.529		
YGT-SDZ-G003	金古塘水电站	450847.791	3244124.827		
YGT-SDZ-G004	金古塘水电站	450811.4	3244125.964		
YGT-SDZ-B001	金古塘水电站	450821.1925	3244077.4117		
YGT-SDZ-B002	金古塘水电站	450845.2798	3244129.5581		
YGT-SDZ-B003	金古塘水电站	450812.7258	3244145.7471		
YGT-SDZ-B004	金古塘水电站	450794.4695	3244136.8835		
YS-SDZ-G001	云山水电站	451963.691	3242402.579		
YS-SDZ-G002	云山水电站	451979.109	3242412.915		
YS-SDZ-G003	云山水电站	451969.005	3242421.78		
YS-SDZ-G004	云山水电站	451957.127	3242408.561		
YS-SDZ-B001	云山水电站	451963.1727	3242375.5954		
YS-SDZ-B002	云山水电站	451992.3828	3242428.3005		
YS-SDZ-B003	云山水电站	451953.1563	3242434.0655		
YS-SDZ-B004	云山水电站	451960.8975	3242534.3719		
TWYJ-SDZ-G001	团湾一级水电站	459150.001	3245713.0072		
TWYJ-SDZ-G002	团湾一级水电站	459132.2739	3245700.704		
TWYJ-SDZ-G003	团湾一级水电站	459121.2936	3245689.1946		

TWYJ-SDZ-G004	团湾一级水电站	459119.656	3245667.669		
TWYJ-SDZ-B001	团湾一级水电站	459153.969	3245718.774		
TWYJ-SDZ-B002	团湾一级水电站	459117.0206	3245695.9746		
TWEJ-SDZ-G001	团湾二级水电站	457324.508	3247007.879		
TWEJ-SDZ-G002	团湾二级水电站	457241.9254	3247003.4132		
TWEJ-SDZ-G003	团湾二级水电站	457243.963	3246967.026		
TWEJ-SDZ-G004	团湾二级水电站	457266.3994	3246945.734		
TWEJ-SDZ-G005	团湾二级水电站	457297.332	3246946.941		
TWEJ-SDZ-G006	团湾二级水电站	457325.486	3246996.018		
TWEJ-SDZ-B001	团湾二级水电站	457345.3684	3247000.9855		
TWEJ-SDZ-B002	团湾二级水电站	457222.7338	3246989.8729		
TWEJ-SDZ-B003	团湾二级水电站	457345.5272	3246997.0432		
YD-SDZ-G001	渔洞水电站	449426.668	3245239.44		
YD-SDZ-G002	渔洞水电站	449476.871	3245275.73		
YD-SDZ-G003	渔洞水电站	449459.503	3245301.406		
YD-SDZ-G004	渔洞水电站	449407.296	3245273.762		
YD-SDZ-B001	渔洞水电站	449445.4379	3245228.3891		
YD-SDZ-B002	渔洞水电站	449504.2987	3245270.8783		
YD-SDZ-B003	渔洞水电站	449472.4008	3245319.1391		
YD-SDZ-B004	渔洞水电站	449384.3473	3245272.3607		
YA-SDZ-G001	友爱水电站	465840.2037	3254249.2482		
YA-SDZ-G002	友爱水电站	465841.116	3254241.011		
YA-SDZ-G003	友爱水电站	465862.36	3254244.409		
YA-SDZ-G004	友爱水电站	465861.3705	3254252.2116		
YA-SDZ-B001	友爱水电站	465820.1946	3254249.5768		
YA-SDZ-B002	友爱水电站	465858.2947	3254271.696		
JYC-SDZ-G001	脚鱼冲水电站	470632.7948	3257000.8391		
JYC-SDZ-G002	脚鱼冲水电站	470624.3281	3256998.4579		
JYC-SDZ-G003	脚鱼冲水电站	470630.5458	3256978.4818		

JYC-SDZ-G004	脚鱼冲水电站	470638.8802	3256980.4662		
JYC-SDZ-B001	脚鱼冲水电站	470607.0243	3257014.1283		
BST-SDZ-G001	白石亭水电站	471849.5428	3258274.9098		
BST-SDZ-G002	白石亭水电站	471849.5428	3258264.2735		
BST-SDZ-G003	白石亭水电站	471870.1804	3258264.1148		
BST-SDZ-G004	白石亭水电站	471870.1804	3258274.9098		
BST-SDZ-B001	白石亭水电站	471829.5962	3258265.7821		
BST-SDZ-B002	白石亭水电站	471890.3975	3258252.9233		
LY-SDZ-G001	龙源水电站	463099.744	3263536.6328		
LY-SDZ-G002	龙源水电站	463100.4683	3263502.5445		
LY-SDZ-G003	龙源水电站	463132.9757	3263505.3061		
LY-SDZ-G004	龙源水电站	463147.6347	3263535.8463		
LY-SDZ-B001	龙源水电站	463099.2062	3263552.7345		
LY-SDZ-B002	龙源水电站	463080.7912	3263496.8544		
LY-SDZ-B003	龙源水电站	463170.8462	3263504.044		
LY-SDZ-B004	龙源水电站	463148.5908	3263555.9889		
TL-SDZ-G001	桃林水电站	443037.6978	3247278.132		
TL-SDZ-G002	桃林水电站	443009.2286	3247287.4454		
TL-SDZ-G003	桃林水电站	442988.6969	3247291.7845		
TL-SDZ-B001	桃林水电站	443058.2163	3247279.0448		
TL-SDZ-B002	桃林水电站	443016.6344	3247306.9927		
TL-SDZ-B003	桃林水电站	442968.5224	3247288.7286		
NSSJ-SDZ-G001	南山四级水电站	444780.2885	3235721.1412		
NSSJ-SDZ-G002	南山四级水电站	444782.488	3235706.655		
NSSJ-SDZ-G003	南山四级水电站	444803.8365	3235707.1183		
NSSJ-SDZ-B001	南山四级水电站	444799.934	3235729.175		
NSSJ-SDZ-B002	南山四级水电站	444760.9739	3235715.0558		
NSSJ-SDZ-B003	南山四级水电站	444810.5833	3235746.2767		
NSSJ-SDZ-G001	南山三级水电站	445712.7228	3236092.307		



NSSJ-SDZ-G002	南山三级水电站	445708.9128	3236087.3857		
NSSJ-SDZ-B001	南山三级水电站	445697.4034	3236105.2451		
NSSJ-SDZ-B002	南山三级水电站	445680.7346	3236081.4326		
NSEJ-SDZ-G001	南山二级水电站	446887.9521	3236635.5885		
NSEJ-SDZ-G002	南山二级水电站	446903.4038	3236609.9768		
NSEJ-SDZ-G003	南山二级水电站	446918.538	3236626.1693		
NSEJ-SDZ-G004	南山二级水电站	446893.6671	3236642.0444		
NSEJ-SDZ-B001	南山二级水电站	446873.4177	3236649.0929		
NSEJ-SDZ-B002	南山二级水电站	446905.1677	3236601.2561		
NSYJ-SDZ-G001	南山一级水电站	447500.8333	3236759.0523		
NSYJ-SDZ-G002	南山一级水电站	447498.7166	3236768.7889		
NSYJ-SDZ-B001	南山一级水电站	447524.5959	3236743.8935		
NSYJ-SDZ-B002	南山一级水电站	447513.7024	3236794.0026		
DSD-SDZ-G001	断山洞水电站	445925.499	3243880.8854		
DSD-SDZ-G002	断山洞水电站	445909.624	3243873.1463		
DSD-SDZ-B001	断山洞水电站	445910.3006	3243896.0023		
DSD-SDZ-B002	断山洞水电站	445893.4996	3243860.0189		
SSL-SDZ-G001	松树垅水电站	443558.9395	3241136.9036		
SSL-SDZ-G002	松树垅水电站	443547.9857	3241133.7815		
SSL-SDZ-B001	松树垅水电站	443582.0641	3241145.3703		
SSL-SDZ-B002	松树垅水电站	443521.739	3241130.0244		

7.1-6 临湘市 17 个小 2 型水电站管理及保护范围告示牌成果表

桩名（编号）	名称	坐标		高程	备注
		X	Y	H	
YF-GSP-G001	岳峰水电站	447521.5594	3249945.9989		
JGT-GSP-G001	金古塘水电站	450832.7614	3244134.9697		
YS-GSP-G001	云山水电站	451955.341	3242411.3539		
TWYJ-GSP-G001	团湾一级水电站	459130.9906	3245702.3246		
TWEJ-GSP-G001	团湾二级水电站	457325.174	3247002.0244		
YD-GSP-G001	渔洞水电站	449421.1774	3245244.209		
YA-GSP-G001	友爱水电站	465838.6096	3254251.3759		
JYC-GSP-G001	脚鱼冲水电站	470623.746	3257003.7566		
BST-GSP-G001	白石亭水电站	471866.8496	3258263.0172		
LY-GSP-G001	龙源水电站	463099.096	3263540.4843		
TL-GSP-G001	桃林水电站	442971.6974	3247285.3948		
NSSJ-GSP-G001	南山四级水电站	444774.9968	3235714.3943		
NSSJ-GSP-G001	南山三级水电站	445710.3415	3236092.1482		
NSEJ-GSP-G001	南山二级水电站	446886.3029	3236638.827		
NSYJ-GSP-G001	南山一级水电站	447491.1495	3236768.5244		
DSD-GSP-G001	断山洞水电站	445915.5372	3243885.5733		
SSL-GSP-G001	松树垅水电站	443551.4385	3241141.9505		

7.1-7 临湘市 76 个小型水闸管理及保护范围界桩成果表

桩名（编号）	名称	坐标		高程	备注
		X	Y	H	
SZSJQ-SZ-G001	孙洲三级渠控制闸	452434.9229	3294807.1624		
SZSJQ-SZ-G002	孙洲三级渠控制闸	452458.2186	3294792.1085		
XJNZ-SZ-G001	犀角南闸低排闸	454925.5512	3293324.819		
XJNZ-SZ-G002	犀角南闸低排闸	454932.9067	3293350.3778		
XJNZ-SZ-B002	犀角南闸低排闸	455005.7952	3293376.0159		
XJNZ-SZ-B001	犀角南闸低排闸	454952.1073	3293263.7306		
CBQ-SZ-G001	场部桥低排闸	457739.7782	3299988.1393		
CBQ-SZ-G002	场部桥低排闸	457765.5349	3299992.8361		

CBQ-SZ-B001	场部桥低排闸	457686.1932	3299985.0283		
CBQ-SZ-B002	场部桥低排闸	457815.4412	3300004.2126		
SZSJQ-SZ-B002	孙洲三级渠控制闸	452479.231	3294843.4035		
SZSJQ-SZ-B001	孙洲三级渠控制闸	452419.0833	3294748.9554		
JZ-SZ-G001	截制闸	453031.2578	3292096.5089		
JZ-SZ-G002	截制闸	453026.2338	3292090.6074		
JZ-SZ-B002	截制闸	453095.023	3292060.2927		
JZ-SZ-B001	截制闸	452973.655	3292111.7396		
MJS-SZ-G002	马家海低排闸	453915.3319	3291920.9851		
MJS-SZ-G001	马家海低排闸	453898.0159	3291936.0134		
MJS-SZ-B001	马家海低排闸	453862.1667	3291971.382		
MJS-SZ-B002	马家海低排闸	453955.1904	3291888.3426		
TBZ-SZ-G001	天宝闸	453328.9329	3292114.9114		
TBZ-SZ-G002	天宝闸	453345.0993	3292132.226		
TBZ-SZ-B001	天宝闸	453296.1153	3292076.2401		
TBZ-SZ-B002	天宝闸	453278.9076	3292167.751		
CJH-SZ-G001	陈家湖闸	450136.7529	3289231.2845		
CJH-SZ-G002	陈家湖闸	450157.4082	3289222.2508		
CJH-SZ-B001	陈家湖闸	450087.8959	3289242.2557		
CJH-SZ-B002	陈家湖闸	450207.1566	3289214.9562		
JTHWJQ-SZ-G001	涓田湖五级渠低闸	447939.8548	3288736.4456		
JTHWJQ-SZ-G002	涓田湖五级渠低闸	447918.9707	3288760.0267		
JTHWJQ-SZ-B001	涓田湖五级渠低闸	447878.3981	3288802.4218		
JTHWJQ-SZ-B002	涓田湖五级渠低闸	447979.261	3288777.9837		
JTHKZZ-SZ-G002	涓田湖控制闸	447031.8163	3288050.6691		
JTHKZZ-SZ-G001	涓田湖控制闸	447045.0247	3288091.9839		
JTHKZZ-SZ-B001	涓田湖控制闸	447017.1138	3288133.4756		
JTHKZZ-SZ-B002	涓田湖控制闸	447030.62	3287991.5473		
WJQLTZ-SZ-G001	五级渠联通闸	447109.6394	3288019.0155		
WJQLTZ-SZ-G002	五级渠联通闸	447123.4386	3288000.5975		
WJQLTZ-SZ-B002	五级渠联通闸	447155.5481	3287960.5821		
WJQLTZ-SZ-B001	五级渠联通闸	447081.122	3288060.1658		
XNHKZZ-SZ-G001	小泥湖控制闸	447243.5932	3287890.5266		
XNHKZZ-SZ-G002	小泥湖控制闸	447272.7574	3287895.59		
XNHKZZ-SZ-B002	小泥湖控制闸	447320.5828	3287914.998		
XNHKZZ-SZ-B001	小泥湖控制闸	447279.2169	3287834.5503		
JTHYXNHZ-SZ-G002	涓田湖和小泥湖闸	447235.3712	3287839.7908		
JTHYXNHZ-SZ-G001	涓田湖和小泥湖闸	447219.96	3287859.6898		
JTHYXNHZ-SZ-B002	涓田湖和小泥湖闸	447320.5577	3287842.089		
JTHYXNHZ-SZ-B001	涓田湖和小泥湖闸	447187.5274	3287897.6214		
XJHDPZ-SZ-G001	小脚湖低排闸	444463.2695	3287078.1533		
XJHDPZ-SZ-G002	小脚湖低排闸	444486.8453	3287078.9452		
XJHDPZ-SZ-B001	小脚湖低排闸	444411.3149	3287093.4145		

XJHDPZ-SZ-B002	小脚湖低排闸	444533.7165	3287122.2822		
XLXXKZ-SZ-G001	新垅坑泄洪闸	451754.5046	3287025.259		
XLXXKZ-SZ-G002	新垅坑泄洪闸	451749.7256	3287000.1375		
XLXXKZ-SZ-B001	新垅坑泄洪闸	451767.4808	3287075.9228		
XLXXKZ-SZ-B002	新垅坑泄洪闸	451745.609	3286950.1936		
YJQKZZ-SZ-G002	叶家桥控制闸	453168.5174	3284507.2212		
YJQKZZ-SZ-G001	叶家桥控制闸	453159.3993	3284533.7376		
YJQKZZ-SZ-B001	叶家桥控制闸	453149.59	3284589.8163		
YJQKZZ-SZ-B002	叶家桥控制闸	453204.3902	3284464.3337		
YJQ2HDH-SZ-G001	叶家桥 2 号低涵	453129.1951	3284494.4295		
YJQ2HDH-SZ-G002	叶家桥 2 号低涵	453150.5734	3284503.4473		
YJQ2HDH-SZ-B001	叶家桥 2 号低涵	453083.798	3284471.5148		
YJQ2HDH-SZ-B002	叶家桥 2 号低涵	453203.3631	3284501.5162		
YJQ1HDH-SZ-B001	叶家桥 1 号低涵	453314.4438	3283821.5066		
YJQ1HDH-SZ-G001	叶家桥 1 号低涵	453322.6289	3283772.1632		
YJQ1HDH-SZ-G002	叶家桥 1 号低涵	453326.0548	3283749.268		
YJQ1HDH-SZ-B002	叶家桥 1 号低涵	453333.6071	3283699.8398		
CTJKZZ-SZ-G001	祠堂咀控制闸	453599.4999	3281756.8493		
CTJKZZ-SZ-G002	祠堂咀控制闸	453623.1305	3281736.8108		
CTJKZZ-SZ-B001	祠堂咀控制闸	453561.1988	3281821.2595		
CTJKZZ-SZ-B002	祠堂咀控制闸	453598.3821	3281685.4479		
CTJDH-SZ-G002	祠堂咀低涵	453678.5253	3281761.4619		
CTJDH-SZ-G001	祠堂咀低涵	453657.1633	3281767.3432		
CTJDH-SZ-B002	祠堂咀低涵	453725.5079	3281743.4536		
CTJDH-SZ-B001	祠堂咀低涵	453623.7748	3281835.3226		
PJ1HDZ-SZ-G001	彭咀 1 号低排闸	453441.0287	3280295.0221		
PJ1HDZ-SZ-G002	彭咀 1 号低排闸	453438.1766	3280272.6585		
PJ1HDZ-SZ-B001	彭咀 1 号低排闸	453460.237	3280342.6638		
PJ1HDZ-SZ-B002	彭咀 1 号低排闸	453446.3432	3280221.3623		
PJ2HDZ-SZ-G001	彭咀 2 号低排闸	453590.1826	3279723.9739		
PJ1HDZ-SZ-G002	彭咀 2 号低排闸	453610.5607	3279734.655		
PJ1HDZ-SZ-B001	彭咀 2 号低排闸	453537.8837	3279713.7779		
PJ1HDZ-SZ-B002	彭咀 2 号低排闸	453627.9527	3279799.9775		
SSJDH-SZ-G001	石山咀低涵	453675.3835	3279630.602		
SSJDH-SZ-G002	石山咀低涵	453691.8672	3279645.5874		
SSJDH-SZ-B002	石山咀低涵	453734.8052	3279674.877		
SSJDH-SZ-B001	石山咀低涵	453622.1798	3279609.701		
NYGDH-SZ-G001	年鱼沟低涵	453397.0865	3279241.8248		
NYGDH-SZ-G002	年鱼沟低涵	453411.4137	3279258.813		
NYGDH-SZ-B001	年鱼沟低涵	453361.485	3279206.1277		
NYGDH-SZ-B002	年鱼沟低涵	453444.9802	3279295.9759		
DWDH-SZ-G001	大湾低涵	453981.3579	3279355.0123		
DWDH-SZ-G002	大湾低涵	454003.4028	3279357.5006		

DWDH-SZ-B002	大湾低涵	454053.2815	3279361.6975		
DWDH-SZ-B001	大湾低涵	453931.0555	3279353.1645		
TJLXHZ-SZ-G002	田家垅泄洪闸	455295.3549	3279741.2487		
TJLXHZ-SZ-G001	田家垅泄洪闸	455274.4148	3279766.5144		
TJLXHZ-SZ-B002	田家垅泄洪闸	455341.9273	3279723.0414		
TJLXHZ-SZ-B001	田家垅泄洪闸	455217.8307	3279757.9654		
YHPSZ-SZ-G001	哑河排水证	451780.5948	3278929.7623		
YHPSZ-SZ-G002	哑河排水证	451776.3393	3278908.1127		
YHPSZ-SZ-B001	哑河排水证	451790.9318	3278978.666		
YHPSZ-SZ-B002	哑河排水证	451767.6975	3278858.6131		
XSQDHZ-SZ-G002	下石桥低涵闸	451423.8358	3278276.8195		
XSQDHZ-SZ-G001	下石桥低涵闸	451432.7494	3278296.888		
XSQDHZ-SZ-B001	下石桥低涵闸	451379.87	3278342.8784		
XSQDHZ-SZ-B002	下石桥低涵闸	451362.4881	3278242.578		
DMYDPZ-SZ-G001	丁庙垅低排闸	451301.4166	3277707.9812		
DMYDPZ-SZ-G002	丁庙垅低排闸	451324.8378	3277706.0647		
DMYDPZ-SZ-B001	丁庙垅低排闸	451251.3491	3277708.7142		
DMYDPZ-SZ-B002	丁庙垅低排闸	451309.825	3277637.3198		
NYJZ-SZ-G001	南阳咀闸	450949.7801	3277185.2108		
NYJZ-SZ-G002	南阳咀闸	450972.2504	3277181.3294		
NYJZ-SZ-B002	南阳咀闸	451021.8671	3277175.0382		
NYJZ-SZ-B001	南阳咀闸	450901.0796	3277196.8312		
CJCYDPZ-SZ-G001	蔡家冲垅低排闸	451205.7474	3276851.5942		
CJCYDPZ-SZ-G002	蔡家冲垅低排闸	451226.6983	3276861.1188		
CJCYDPZ-SZ-B002	蔡家冲垅低排闸	451270.4828	3276888.9277		
CJCYDPZ-SZ-B001	蔡家冲垅低排闸	451156.9349	3276839.9688		
DHYDPZ-SZ-G001	东红垅低排闸	450094.0567	3276603.369		
DHYDPZ-SZ-G002	东红垅低排闸	450117.0159	3276602.8411		
DHYDPZ-SZ-B001	东红垅低排闸	450044.0865	3276601.6395		
DHYDPZ-SZ-B002	东红垅低排闸	450167.0015	3276604.0449		
JJYDPZ-SZ-G002	江家垅低排闸	450699.6489	3275823.7181		
JJYDPZ-SZ-G001	江家垅低排闸	450678.0532	3275818.5887		
JJYDPZ-SZ-B001	江家垅低排闸	450614.1691	3275873.6489		
JJYDPZ-SZ-B002	江家垅低排闸	450642.9062	3275748.0021		
DSWDPZ-SZ-G002	打石湾低排闸	450962.9678	3274651.4279		
DSWDPZ-SZ-G001	打石湾低排闸	450954.9716	3274673.5199		
DSWDPZ-SZ-B002	打石湾低排闸	450980.4955	3274604.5592		
DSWDPZ-SZ-B001	打石湾低排闸	450933.3703	3274718.6403		
WJYDPZ-SZ-G002	汪家垅低排闸	452409.7614	3275581.693		
WJYDPZ-SZ-G001	汪家垅低排闸	452419.2994	3275603.3227		
WJYDPZ-SZ-B001	汪家垅低排闸	452401.9985	3275530.4613		
WJYDPZ-SZ-B002	汪家垅低排闸	452457.6997	3275640.2928		
ZSHZ-SZ-G002	中山湖闸	461130.2278	3283288.9521		

ZSHZ-SZ-G001	中山湖闸	461089.7458	3283275.1567		
ZSHZ-SZ-B001	中山湖闸	461041.0059	3283261.9047		
ZSHZ-SZ-B002	中山湖闸	461179.9037	3283295.5888		
SDHDPZ-SZ-G002	石刀河低排闸	461194.9197	3283296.6209		
SDHDPZ-SZ-G001	石刀河低排闸	461171.355	3283294.7964		
SDHDPZ-SZ-B002	石刀河低排闸	461244.7405	3283301.0374		
SDHDPZ-SZ-B001	石刀河低排闸	461121.963	3283286.9566		
ZSHGLH-SZ-G001	中山湖公路涵	461567.2288	3283260.7142		
ZSHGLH-SZ-G002	中山湖公路涵	461574.1687	3283239.1939		
ZSHGLH-SZ-B001	中山湖公路涵	461552.0099	3283308.3713		
ZSHGLH-SZ-B002	中山湖公路涵	461595.9983	3283193.5187		
XZDHz-SZ-G002	下闸低涵闸	463195.9916	3283803.5431		
XZDHz-SZ-G001	下闸低涵闸	463173.3533	3283802.2641		
XZDHz-SZ-B002	下闸低涵闸	463245.6842	3283811.771		
XZDHz-SZ-B001	下闸低涵闸	463123.2848	3283798.7699		
SZDHz-SZ-G002	上闸低涵闸	465331.2614	3284032.1716		
SZDHz-SZ-G001	上闸低涵闸	465337.2138	3284055.06		
SZDHz-SZ-B001	上闸低涵闸	465348.223	3284104.6073		
SZDHz-SZ-B002	上闸低涵闸	465321.3946	3283981.669		
GHYDHz-SZ-G002	高湖垵低涵闸	466874.0181	3284612.0128		
GHYDHz-SZ-G001	高湖垵低涵闸	466851.2759	3284615.8574		
GHYDHz-SZ-B002	高湖垵低涵闸	466919.9672	3284580.5878		
GHYDHz-SZ-B001	高湖垵低涵闸	466835.4907	3284539.7851		
YJHPHQHZ-SZ-G002	余家湖撇洪渠涵闸	467189.0607	3283298.5819		
YJHPHQHZ-SZ-G001	余家湖撇洪渠涵闸	467201.5898	3283322.1723		
YJHPHQHZ-SZ-B001	余家湖撇洪渠涵闸	467229.6147	3283363.9589		
YJHPHQHZ-SZ-B002	余家湖撇洪渠涵闸	467184.782	3283245.7854		
SHTDHz-SZ-G001	石灰潭低涵闸	467196.2818	3283205.1048		
SHTDHz-SZ-G002	石灰潭低涵闸	467207.003	3283184.1611		
SHTDHz-SZ-B001	石灰潭低涵闸	467182.1665	3283253.1369		
SHTDHz-SZ-B002	石灰潭低涵闸	467245.7088	3283141.6542		
GJYPHQHZ-SZ-G001	葛家垵培红曲涵闸	467692.854	3282222.0467		
GJYPHQHZ-SZ-G002	葛家垵培红曲涵闸	467700.5076	3282196.6522		
GJYPHQHZ-SZ-B001	葛家垵培红曲涵闸	467678.6465	3282270.1092		
GJYPHQHZ-SZ-B002	葛家垵培红曲涵闸	467709.5863	3282146.5513		
QWDPZ-SZ-G001	七五低排闸	468012.4346	3281418.9892		
QWDPZ-SZ-G002	七五低排闸	468028.7424	3281403.4831		
QWDPZ-SZ-B001	七五低排闸	467974.8264	3281452.1027		
QWDPZ-SZ-B002	七五低排闸	468066.676	3281370.529		
LJTZ-SZ-G002	菱角塘闸	467579.8252	3280539.5043		
LJTZ-SZ-G001	菱角塘闸	467579.589	3280563.3575		
LJTZ-SZ-B001	菱角塘闸	467606.1764	3280620.5776		
LJTZ-SZ-B002	菱角塘闸	467579.7854	3280488.0694		

LKZ-SZ-B001	芦口闸	468395.9155	3279915.7862		
LKZ-SZ-G001	芦口闸	468440.4056	3279942.7043		
LKZ-SZ-G002	芦口闸	468460.6009	3279953.5264		
LKZ-SZ-B002	芦口闸	468505.964	3279975.4596		
WNTZ-SZ-B001	王泥塘闸	469509.3536	3280307.0119		
WNTZ-SZ-G001	王泥塘闸	469555.903	3280287.4715		
WNTZ-SZ-G002	王泥塘闸	469579.0926	3280276.085		
WNTZ-SZ-B002	王泥塘闸	469623.6913	3280246.524		
DTZ-SZ-B001	大塘闸	469696.388	3279761.1396		
DTZ-SZ-G001	大塘闸	469734.9995	3279720.3003		
DTZ-SZ-G002	大塘闸	469759.5084	3279714.5481		
DTZ-SZ-B002	大塘闸	469812.3244	3279716.8172		
XYLTZ1-SZ-B001	晓阳联通闸 1	471407.5785	3272658.35		
XYLTZ1-SZ-G001	晓阳联通闸 1	471384.7668	3272606.7547		
XYLTZ1-SZ-G002	晓阳联通闸 1	471378.4655	3272579.3114		
XYLTZ1-SZ-B002	晓阳联通闸 1	471371.7103	3272529.6634		
XYLTZ2-SZ-G001	晓阳联通闸 2	471517.5947	3272383.4443		
XYLTZ2-SZ-G002	晓阳联通闸 2	471533.422	3272362.5041		
XYLTZ2-SZ-B001	晓阳联通闸 2	471470.8571	3272408.6338		
XYLTZ2-SZ-B001	晓阳联通闸 2	471519.3614	3272291.4008		
CTZ-SZ-G001	曹田闸	434524.4272	3236728.0705		
CTZ-SZ-G002	曹田闸	434544.604	3236743.2664		
CTZ-SZ-B001	曹田闸	434480.2093	3236704.2228		
CTZ-SZ-B002	曹田闸	434586.6059	3236789.3948		
SJQZ-SZ-B001	三级渠闸	443392.6524	3287356.4827		
SJQZ-SZ-G001	三级渠闸	443423.5493	3287317.1709		
SJQZ-SZ-G002	三级渠闸	443443.9059	3287301.2202		
SJQZ-SZ-B002	三级渠闸	443475.0913	3287261.853		
SJZ-SZ-G002	三角闸、螳螂湖闸、狗头湖闸	443466.9186	3287239.6034		
SJZ-SZ-G001	三角闸、螳螂湖闸、狗头湖闸	443418.0486	3287247.9103		
SJZ-SZ-B002	三角闸、螳螂湖闸、狗头湖闸	443501.9706	3287203.8353		
SJZ-SZ-B001	三角闸、螳螂湖闸、狗头湖闸	443383.3827	3287283.976		
SHDHZ-SZ-B001	四合低涵闸	440127.8784	3283604.751		
SHDHZ-SZ-G001	四合低涵闸	440162.6786	3283640.6717		
SHDHZ-SZ-G002	四合低涵闸	440180.3465	3283654.4856		
SHDHZ-SZ-B002	四合低涵闸	440213.9473	3283691.6347		
XZCPSZ-SZ-B001	晓洲村低排闸	441801.9826	3286089.2589		
XZCPSZ-SZ-G001	晓洲村低排闸	441771.7019	3286027.407		
XZCPSZ-SZ-G002	晓洲村低排闸	441780.1735	3286004.4724		
XZCPSZ-SZ-B002	晓洲村低排闸	441802.505	3285959.3244		
SPZ-SZ-G001	四排闸	453462.7253	3292624.6399		
SPZ-SZ-G002	四排闸	453483.0847	3292608.0717		
SPZ-SZ-B001	四排闸	453523.8035	3292785.8189		

SPZ-SZ-B002	四排闸	453410.5368	3292560.3584		
YHJXHZ2-SZ-G001	杨花咀泄洪闸 2	457436.6212	3281423.5579		
YHJXHZ2-SZ-G002	杨花咀泄洪闸 2	457463.3316	3281423.14		
YHJXHZ2-SZ-B001	杨花咀泄洪闸 2	457387.6447	3281437.2628		
YHJXHZ2-SZ-B002	杨花咀泄洪闸 2	457515.3105	3281423.0039		
YHJDHZ2-SZ-B001	杨花咀低涵闸 2	457549.0187	3281443.1771		
YHJDHZ2-SZ-G001	杨花咀低涵闸 2	457598.918	3281446.697		
YHJDHZ2-SZ-G001	杨花咀低涵闸 2	457621.5865	3281448.2198		
YHJDHZ2-SZ-B002	杨花咀低涵闸 2	457671.4427	3281452.671		
YHJDHZ1-SZ-B001	杨花咀低涵闸 1	458285.7733	3281512.0301		
YHJDHZ1-SZ-G001	杨花咀低涵闸 1	458335.6261	3281516.3009		
YHJDHZ1-SZ-G001	杨花咀低涵闸 1	458357.9954	3281518.0989		
YHJDHZ1-SZ-B002	杨花咀低涵闸 1	458407.6294	3281524.188		
YHJXHZ1-SZ-G001	杨花咀泄洪闸 1	458682.5653	3281436.8407		
YHJXHZ1-SZ-G002	杨花咀泄洪闸 1	458717.9176	3281429.2216		
YHJXHZ1-SZ-B001	杨花咀泄洪闸 1	458636.2442	3281520.8599		
YHJXHZ1-SZ-B002	杨花咀泄洪闸 1	458772.6656	3281473.3608		
JGSKZZ-SZ-G001	鸡冠石控制闸	455854.7807	3281254.0481		
JGSKZZ-SZ-G002	鸡冠石控制闸	455832.9149	3281235.8149		
JGSKZZ-SZ-B001	鸡冠石控制闸	455892.6711	3281288.816		
JGSKZZ-SZ-B002	鸡冠石控制闸	455869.7966	3281179.8254		
JGSDPZ-SZ-B001	鸡冠石低排闸	455733.8237	3281264.9643		
JGSDPZ-SZ-G001	鸡冠石低排闸	455783.7428	3281268.1362		
JGSDPZ-SZ-G002	鸡冠石低排闸	455806.2937	3281262.5992		
JGSDPZ-SZ-B002	鸡冠石低排闸	455858.2713	3281194.082		
YQZ-SZ-G001	余桥闸	450228.6743	3278758.7782		
YQZ-SZ-G002	余桥闸	450250.8886	3278762.7728		
YQZ-SZ-B001	余桥闸	450175.7162	3278747.423		
YQZ-SZ-B002	余桥闸	450305.3197	3278791.0541		
YTZ-SX-G001	摇头闸	471429.3309	3276985.7672		
YTZ-SX-G002	摇头闸	471427.4343	3276962.7476		
YTZ-SX-B001	摇头闸	471519.8946	3276997.8923		
YTZ-SX-B002	摇头闸	471452.3834	3276896.549		
FCZ-SZ-G001	丰产闸	467947.8016	3279749.194		
FCZ-SZ-G002	丰产闸	467946.0704	3279721.7025		
FCZ-SZ-B001	丰产闸	467950.2971	3279799.8881		
FCZ-SZ-B002	丰产闸	467952.3175	3279671.9157		
LWYDPZ-SZ-G001	罗湾垸低排闸	451853.4662	3277016.8222		
LWYDPZ-SZ-G002	罗湾垸低排闸	451836.472	3276999.987		
LWYDPZ-SZ-B001	罗湾垸低排闸	451918.9243	3276987.7453		
LWYDPZ-SZ-B002	罗湾垸低排闸	451803.7919	3276961.9103		
BQCQAZ-SZ-G001	板桥村桥坳闸	445596.4948	3255360.561		
BQCQAZ-SZ-G002	板桥村桥坳闸	445563.7031	3255350.9508		



BQCQAZ-SZ-B001	板桥村桥坳闸	445653.3477	3255333.5318		
BQCQAZ-SZ-B002	板桥村桥坳闸	445501.7293	3255353.9746		
BQCZSZ-SZ-G001	板桥村自生闸	445912.7687	3255820.8418		
BQCZSZ-SZ-G002	板桥村自生闸	445904.9194	3255786.8373		
BQCZSZ-SZ-B001	板桥村自生闸	445875.6529	3255863.5078		
BQCZSZ-SZ-B002	板桥村自生闸	445934.9604	3255724.2257		
DLCZJZ-SZ-G001	大岭村赵家闸	445047.6657	3257219.1687		
DLCZJZ-SZ-G002	大岭村赵家闸	445035.0112	3257228.8628		
DLCZJZ-SZ-B001	大岭村赵家闸	445084.3084	3257185.1233		
DLCZJZ-SZ-B002	大岭村赵家闸	445004.7431	3257269.9832		
WHCSGZ-SZ-G001	王禾双港闸	442885.053	3258869.6941		
WHCSGZ-SZ-G002	王禾双港闸	442885.7805	3258860.8977		
WHCSGZ-SZ-B001	王禾双港闸	442873.5298	3258918.9937		
WHCSGZ-SZ-B002	王禾双港闸	442931.0093	3258813.5794		
SZNPSZ-SZ-G001	新洲脑排水闸	441879.7537	3288612.2821		
SZNPSZ-SZ-G002	新洲脑排水闸	441930.5596	3288582.5825		
SZNPSZ-SZ-B001	新洲脑排水闸	441919.283	3288653.2863		
SZNPSZ-SZ-B002	新洲脑排水闸	441836.4229	3288547.9385		
BQCSWZ-SZ-B001	板桥村四屋闸	449171.4406	3253406.3388		
BQCSWZ-SZ-B002	板桥村四屋闸	449245.9192	3253471.0913		

7.1-8 临湘市 76 个小型水闸管理及保护范围告示牌成果表

桩名（编号）	名称	坐标		高程	备注
		X	Y	H	
CBQDPZ-GSP-G001	场部桥低排闸	457741.599	3299984.353		
XJNZDPZ-GSP-G001	犀角南闸低排闸	454964.1383	3293329.8258		
SZSJQKZZ-GSP-G001	孙洲三级渠控制闸	452457.4053	3294791.3893		
JZZ-GSP-G001	截制闸	453030.6329	3292097.0115		
MJSDPZ-GSP-G001	马家海低排闸	453907.4093	3291927.4714		
TBZ-GSP-G001	天宝闸	453337.3939	3292125.1633		
CJHZ-GSP-G001	陈家湖闸	450145.7249	3289226.2587		
JTHDZ-GSP-G001	涓田湖低闸	447932.0174	3288744.4772		
JTHKZZ-GSP-G001	涓田湖控制闸	447035.1057	3288065.7787		
JTHWJQLTZ-GSP-G001	涓田湖五级渠联通闸	447116.4467	3288007.8657		
XNH-GSP-G001	小泥湖控制闸	447252.3503	3287895.4512		
JTHYXNHZ-GSP-G001	涓田湖与小泥湖闸	447229.7211	3287847.0487		
XJHKZZ-GSP-G001	小脚湖控制闸	444473.7729	3287074.0669		
XLXHZ-GSP-G001	新垅堤泄洪闸	451751.448	3287009.3079		
YJQKZZZ-GSP-G001	叶家桥控制闸	453165.2148	3284510.8462		
YJQ2HDH-GSP-G001	叶家桥 2 号低涵	453140.2838	3284495.9104		
YJQ1HDH-GSP-G001	叶家桥 1 号低涵	453324.9912	3283759.2259		

CTJKZZ-GSP-G001	祠堂咀控制闸	453606.8087	3281743.5054		
MZQXHZ-GSP-G001	麻子桥泄洪闸	453613.6853	3281716.5296		
CTJDH-GSP-G001	祠堂咀低涵	453669.1674	3281765.2124		
PJ2HDPZ-GSP-G001	彭咀 2 号低排闸	453611.1155	3279711.4205		
SSJDH-GSP-G001	石山咀低涵	453682.2249	3279637.9211		
NYGDH-GSP-G001	年鱼沟低涵	453403.9862	3279249.1339		
DWDH-GSP-G001	大湾低涵	453991.6971	3279353.7173		
TJLXHZ-GSP-G001	田家垅泄洪闸	455277.0029	3279750.2814		
YHPSZ-GSP-G001	哑河排水闸	451778.3487	3278917.646		
XSQDHZ-GSP-G001	下石桥低涵闸	451427.7811	3278286.0097		
DMYDPZ-GSP-G001	丁庙坑低排闸	451311.4242	3277707.9856		
NYJZ-GSP-G001	南阳咀闸	450959.3528	3277181.9774		
CJCYDPZ-GSP-G001	蔡家冲坑低排闸	451218.4022	3276857.1071		
DHYDPZ-GSP-G001	东红坑低排闸	450104.0415	3276604.0001		
JJYDPZ-GSP-G001	江家垅低排闸	450687.6228	3275821.5998		
DSWDPZ-GSP-G001	打石湾低排闸	450959.574	3274660.8485		
WJYDPZ-GSP-G001	汪家垅低排闸	452416.6758	3275594.4379		
SDHDPZ-GSP-G001	石刀河低涵闸	461184.8183	3283296.9377		
ZSHGLH-GSP-G001	中山湖公路涵	461575.0335	3283252.5287		
XZDHz-GSP-G001	下闸低涵闸	463186.071	3283801.4807		
SZDHz-GSP-G001	上闸低涵闸	465334.2009	3284045.4853		
GHYDHz-GSP-G001	高湖坑低涵闸	466861.6653	3284617.8613		
YJHPHQHZ-GSP-G001	余家湖撇洪渠涵闸	467195.3208	3283306.7453		
SHTDHz-GSP-G001	石灰潭低涵闸	467201.732	3283193.2214		
GJYPHQHZ-GSP-G001	葛家垅撇洪渠涵闸	467697.3355	3282206.1474		
QWDPZ-GSP-G001	七五低排闸	468021.4687	3281410.2067		
LJTZ-GSP-G001	菱角塘闸	467579.9073	3280549.8091		
LKZ-GSP-G001	芦口闸	468447.1101	3279950.4541		
WNTZ-GSP-G001	王泥塘闸	469563.6371	3280277.611		
DTZ-GSP-G001	大塘闸	469750.3879	3279718.9679		
XYLTZ1-GSP-G001	晓阳联通闸 1	471386.6077	3272596.8535		
XYLTZ2-GSP-G001	晓阳联通闸 2	471524.056	3272375.8055		
SJQZ-GSP-G001	三级渠闸	443429.3798	3287317.1411		
SJZ-GSP-G001	三角闸、螳螂湖闸、狗头湖闸	443435.2042	3287240.7799		
SHDHz-GSP-G001	四合低涵闸	440171.8508	3283648.5792		
ZSHZ-GSP-G001	中山湖闸	461096.0774	3283278.0729		
SPZ-GSP-G001	四排闸	453470.1664	3292624.7089		
YHJXHZ2-GSP-G001	杨花咀泄洪闸 2	457445.1284	3281419.9423		
YHJDHz2-GSP-G001	杨花咀低涵闸 2	457612.0801	3281436.3566		
YHJDHz1-GSP-G001	杨花咀低涵闸 1	458347.2777	3281503.2486		
JGSKZZ-GSP-G001	鸡冠石控制闸	455839.4303	3281241.3281		
JGSDPZ-GSP-G001	鸡冠石低排闸	455793.8043	3281266.5759		
YHJXHZ1-GSP-G001	杨花咀泄洪闸 1	458690.3047	3281428.9612		

YQZ-GSP-G001	余桥闸	450238.6221	3278760.5933		
YTZ-GSP-G001	摇头闸	471430.3885	3276970.5314		
FCZ-GSP-G001	丰产闸	467941.6178	3279723.9724		
PJ1HDPZ-GSP-G001	彭咀 1 号低排闸	453438.8884	3280286.8514		
CTZ-GSP-G001	曹田闸	434531.0251	3236738.195		
LWYDPZ-GSP-G001	罗湾坑低排闸	451847.286	3277011.052		
XZCDPZ-GSP-G001	晓洲村低排闸	441778.4967	3286014.4831		
BQCQAZ-GSP-G001	板桥村桥坳闸	445585.7046	3255361.3359		
BQCZSZ-GSP-G001	板桥村自生闸	445909.4232	3255796.0732		
DLCZJZ-GSP-G001	大岭村赵家闸	445039.6992	3257236.8438		
WHSGBZ-GSP-G001	王禾双港闸	442882.0956	3258860.6716		
SZNPSZ-GSP-G001	新洲脑排水闸	441878.9299	3288611.1526		

7.1-9 临湘市 80 个小型泵站管理及保护范围界桩成果表

桩名（编号）	名称	坐标		高程	备注
		X	Y	H	
CQ-BZ-G001	长其机埠	441177.2996	3233584.5467		
CQ-BZ-G002	长其机埠	441182.5684	3233591.0913		
CQ-BZ-B001	长其机埠	441175.4681	3233578.4474		
CQ-BZ-B002	长其机埠	441185.3415	3233595.7117		
HTL-BZ-G001	黄土岭泵站	440405.6512	3234272.2602		
HTL-BZ-G002	黄土岭泵站	440399.3116	3234276.3747		
HTL-BZ-B001	黄土岭泵站	440407.2824	3234266.4359		
HTL-BZ-B002	黄土岭泵站	440392.5261	3234276.127		
YD-BZ-G001	野地机埠	440194.741	3234548.8622		
YD-BZ-G000	野地机埠	440190.7635	3234555.9872		
YD-BZ-B002	野地机埠	440187.9074	3234560.226		
YD-BZ-B001	野地机埠	440196.7951	3234544.1984		
SZ-BZ-G001	十组机埠	440052.9091	3234741.1533		
SZ-BZ-G002	十组机埠	440055.9022	3234734.5852		
SZ-BZ-B001	十组机埠	440040.5964	3234739.5834		
SZ-BZ-B002	十组机埠	440049.809	3234724.3687		
YGE-BZ-G001	月山二机埠	439690.3732	3235442.2873		
YGE-BZ-G002	月山二机埠	439702.0963	3235440.5185		
YGE-BZ-B001	月山二机埠	439685.3761	3235441.9907		
YGE-BZ-B002	月山二机埠	439707.1419	3235437.0853		
CX-BZ-G001	曹新机埠	434306.9068	3236656.4109		
CX-BZ-G002	曹新机埠	434315.2861	3236655.5757		
CX-BZ-B001	曹新机埠	434308.5146	3236649.5679		
DC-BZ-G001	丁冲机埠	445469.1233	3235984.7601		
DC-BZ-G002	丁冲机埠	445476.5497	3235991.3849		
DC-BZ-B001	丁冲机埠	445464.4796	3235991.7773		
DC-BZ-B002	丁冲机埠	445481.8014	3235996.1196		

SW-BZ-G001	四屋泵站	449166.4348	3253481.7909		
SW-BZ-G002	四屋泵站	449174.0142	3253489.0688		
SW-BZ-B002	四屋泵站	449176.0829	3253494.7047		
SW-BZ-B001	四屋泵站	449163.5003	3253477.3549		
TQ-BZ-G001	铁桥泵站	447158.02	3250688.0506		
TQ-BZ-G002	铁桥泵站	447162.0515	3250696.5968		
TQ-BZ-B001	铁桥泵站	447157.3947	3250702.9183		
TQ-BZ-B002	铁桥泵站	447174.5237	3250698.6261		
DK-BZ-G001	大坎泵站	449315.8519	3247990.9438		
DK-BZ-G002	大坎泵站	449322.9958	3247995.1205		
DK-BZ-B001	大坎泵站	449306.7749	3247997.3582		
DK-BZ-B002	大坎泵站	449322.4146	3248006.3508		
FC-BZ-G001	丰产泵站	467936.9233	3279245.3624		
FC-BZ-G002	丰产泵站	467935.5459	3279237.6561		
FC-BZ-B001	丰产泵站	467934.8866	3279248.4906		
FC-BZ-B002	丰产泵站	467933.2543	3279234.9848		
WXYJ-BZ-G001	五星一机泵站	472920.3039	3276330.73		
WXYJ-BZ-G002	五星一机泵站	472923.9451	3276323.4517		
WXYJ-BZ-B002	五星一机泵站	472921.6653	3276316.8334		
WXYJ-BZ-B001	五星一机泵站	472913.5737	3276333.0075		
LK-BZ-G002	卢口泵站	468480.4222	3279942.2278		
LK-BZ-G001	卢口泵站	468467.8465	3279937.0162		
LK-BZ-B002	卢口泵站	468487.1456	3279939.6018		
LK-BZ-B001	卢口泵站	468465.1576	3279930.4895		
DT-BZ-G001	大塘泵站	469725.5742	3279698.6232		
DT-BZ-G002	大塘泵站	469722.3528	3279688.1676		
DT-BZ-B001	大塘泵站	469722.2273	3279704.7413		
DT-BZ-B002	大塘泵站	469737.985	3279676.3089		
PJQ-BZ-G001	彭家桥泵站	464808.9867	3280279.3937		
PJQ-BZ-G002	彭家桥泵站	464816.9525	3280272.7948		
PJQ-BZ-B002	彭家桥泵站	464817.6287	3280265.7418		
PJQ-BZ-B001	彭家桥泵站	464801.841	3280278.8204		
SHT-BZ-G001	石灰潭泵站	467172.5656	3283241.8456		
SHT-BZ-G002	石灰潭泵站	467175.463	3283223.9534		
SHT-BZ-B001	石灰潭泵站	467176.6007	3283248.1099		
SHT-BZ-B002	石灰潭泵站	467181.1613	3283220.0149		
MJQ-BZ-G001	马家泵站	467260.3518	3283380.4674		
MJQ-BZ-G002	马家泵站	467259.8511	3283388.7021		
MJQ-BZ-B002	马家泵站	467255.6517	3283375.3829		
MJQ-BZ-B001	马家泵站	467254.5563	3283393.3993		
GH-BZ-G001	高湖泵站	466875.9901	3284597.3791		
GH-BZ-G002	高湖泵站	466873.0474	3284584.088		
GH-BZ-B002	高湖泵站	466876.901	3284578.363		

GH-BZ-B001	高湖泵站	466881.9229	3284601.0455		
SZ-BZ-B001	上闸泵站	465363.778	3284019.5811		
SZ-BZ-B002	上闸泵站	465352.542	3283992.706		
SZ-BZ-G001	上闸泵站	465349.067	3283998.6403		
ZZ-BZ-B002	中闸泵站	464187.6741	3283804.7645		
ZZ-BZ-B001	中闸泵站	464164.9015	3283811.0868		
ZZ-BZ-G002	中闸泵站	464181.8427	3283801.6675		
ZZ-BZ-G001	中闸泵站	464168.7594	3283805.0897		
XZ-BZ-G002	下闸泵站	463154.9821	3283772.5961		
XZ-BZ-G001	下闸泵站	463155.0959	3283782.9366		
XZ-BZ-B001	下闸泵站	463150.1507	3283787.9443		
XZ-BZ-B002	下闸泵站	463163.4822	3283762.986		
NSH-BZ-G001	牛屎湖泵站	461594.7586	3283305.1453		
NSH-BZ-G002	牛屎湖泵站	461618.9431	3283306.8672		
NSH-BZ-B002	牛屎湖泵站	461623.8485	3283308.7866		
NSH-BZ-B001	牛屎湖泵站	461589.7325	3283305.2007		
NZY-BZ-G001	楠竹园机埠	464403.2092	3283040.6239		
NZY-BZ-G002	楠竹园机埠	464411.1432	3283041.202		
NZY-BZ-B002	楠竹园机埠	464416.2098	3283041.0912		
NZY-BZ-B001	楠竹园机埠	464395.834	3283054.7392		
HHJ-BZ-G001	花红咀 1 泵站	463818.7332	3282124.9747		
HHJ-BZ-G002	花红咀 1 泵站	463823.8379	3282119.1577		
HHJ-BZ-B001	花红咀 1 泵站	463811.5095	3282125.3886		
HHJ-BZ-B002	花红咀 1 泵站	463823.5869	3282127.0242		
YHJ-BZ-G001	杨花咀泵站	458635.991	3281499.6408		
YHJ-BZ-G002	杨花咀泵站	458643.4386	3281479.2614		
YHJ-BZ-B002	杨花咀泵站	458649.7976	3281476.1273		
YHJ-BZ-B001	杨花咀泵站	458638.6637	3281506.1195		
JGS-BZ-G001	鸡冠石泵站	455804.3118	3281242.2834		
JGS-BZ-G001	鸡冠石泵站	455817.0345	3281240.6958		
JGS-BZ-B002	鸡冠石泵站	455822.5063	3281243.8955		
JGS-BZ-B001	鸡冠石泵站	455800.0063	3281247.8594		
DW-BZ-G002	大湾泵站	455627.2693	3279786.5042		
DW-BZ-G001	大湾泵站	455615.2408	3279775.5879		
DW-BZ-B002	大湾泵站	455634.1928	3279784.933		
DW-BZ-B001	大湾泵站	455612.3508	3279770.2432		
SY-BZ-G002	上垅泵站	454007.9751	3279343.5374		
SY-BZ-G001	上垅泵站	453998.7396	3279342.7624		
SY-BZ-B002	上垅泵站	454012.4159	3279349.0747		
SY-BZ-B001	上垅泵站	453993.3566	3279347.5794		
MW-BZ-G002	毛湾泵站	453427.2603	3279258.6409		
MW-BZ-G001	毛湾泵站	453420.9174	3279242.3637		
MW-BZ-B002	毛湾泵站	453426.496	3279265.5206		

MW-BZ-B001	毛湾泵站	453413.9758	3279241.4404		
WJL-BZ-G001	万家岭泵站	451518.5295	3279306.4042		
WJL-BZ-G002	万家岭泵站	451545.9425	3279306.7892		
WJL-BZ-B001	万家岭泵站	451550.8779	3279311.859		
GQ-BZ-G001	高桥泵站	451437.7361	3278327.8852		
GQ-BZ-G002	高桥泵站	451426.1388	3278312.4115		
GQ-BZ-B002	高桥泵站	451429.2808	3278306.1753		
GQ-BZ-B001	高桥泵站	451443.7638	3278331.2406		
DMY-BZ-G001	丁庙垸泵站	451340.5235	3277687.3625		
DMY-BZ-G002	丁庙垸泵站	451335.9743	3277672.7168		
DMY-BZ-B001	丁庙垸泵站	451344.9747	3277692.7637		
DMY-BZ-B002	丁庙垸泵站	451323.4202	3277666.7888		
GSY-BZ-G001	高三垸泵站	450853.5776	3277210.0806		
GSY-BZ-G002	高三垸泵站	450867.8687	3277208.5001		
GSY-BZ-B001	高三垸泵站	450848.8392	3277212.1522		
GSY-BZ-B002	高三垸泵站	450873.058	3277209.2394		
CJC-BZ-G002	蔡家冲泵站	451212.2581	3276840.3876		
CJC-BZ-G001	蔡家冲泵站	451199.8657	3276833.0023		
CJC-BZ-B001	蔡家冲泵站	451193.02	3276834.7431		
CJC-BZ-B002	蔡家冲泵站	451214.1433	3276847.3316		
LWY-BZ-G001	罗湾垸泵站	451863.0608	3277010.3326		
LWY-BZ-G002	罗湾垸泵站	451876.899	3277010.3751		
LWY-BZ-B001	罗湾垸泵站	451858.6637	3276991.5056		
LWY-BZ-B002	罗湾垸泵站	451881.9718	3276994.1128		
LW-BZ-G002	罗湾机埠/罗湾三泵站	452000.6678	3276992.5084		
LW-BZ-G001	罗湾机埠/罗湾三泵站	451999.832	3276982.5884		
LW-BZ-B002	罗湾机埠/罗湾三泵站	452000.7429	3276997.5111		
LW-BZ-B001	罗湾机埠/罗湾三泵站	451994.8708	3276977.607		
DSWJB-BZ-G002	打石湾机埠	450759.0446	3275307.6786		
DSWJB-BZ-G001	打石湾机埠	450761.2459	3275297.5522		
DSWJB-BZ-B002	打石湾机埠	450762.8627	3275313.6529		
DSWJB-BZ-B001	打石湾机埠	450748.6663	3275290.5437		
DSW-BZ-G001	打石湾泵站	450960.9861	3274681.1242		
DSW-BZ-G002	打石湾泵站	450966.535	3274670.0203		
DSW-BZ-B001	打石湾泵站	450954.5798	3274683.761		
DSW-BZ-B002	打石湾泵站	450964.0793	3274663.5935		
GLP-BZ-G001	甘露坡泵站	453185.706	3275552.3048		
GLP-BZ-G002	甘露坡泵站	453194.0838	3275557.2959		
GLP-BZ-B002	甘露坡泵站	453195.7264	3275564.0946		
GLP-BZ-B001	甘露坡泵站	453178.8241	3275554.0249		
MYS-BZ-G002	木鱼山机埠	449570.8652	3278521.2295		
MYS-BZ-G001	木鱼山机埠	449560.6886	3278516.7835		
MYS-BZ-B002	木鱼山机埠	449577.5431	3278523.4858		

MYS-BZ-B001	木鱼山机埠	449556.0272	3278513.7594		
MJ-BZ-G001	庙咀泵站	451664.5306	3286713.7033		
MJ-BZ-G002	庙咀泵站	451667.0478	3286706.5096		
MJ-BZ-B002	庙咀泵站	451666.3727	3286700.976		
MJ-BZ-B001	庙咀泵站	451658.1597	3286716.7715		
WJW-BZ-G001	王家湾泵站	454149.2693	3290066.2209		
WJW-BZ-G002	王家湾泵站	454163.3511	3290067.3318		
WJW-BZ-B001	王家湾泵站	454144.4851	3290060.7756		
WJW-BZ-B002	王家湾泵站	454169.4969	3290055.7156		
MJH-BZ-G001	马家海泵站	453880.5848	3291931.849		
MJH-BZ-G002	马家海泵站	453890.0414	3291921.8323		
MJH-BZ-B002	马家海泵站	453896.9499	3291921.7981		
MJH-BZ-B001	马家海泵站	453888.3199	3291945.4057		
XJ-BZ-G001	西角电排站	455743.7112	3294223.0658		
XJ-BZ-G002	西角电排站	455747.2019	3294208.7161		
XJ-BZ-B002	西角电排站	455749.9041	3294201.7438		
XJ-BZ-B001	西角电排站	455741.5592	3294229.9903		
YJQ-BZ-G001	叶家桥泵站	453184.6872	3284498.3418		
YJQ-BZ-G002	叶家桥泵站	453186.6847	3284487.4423		
YJQ-BZ-B001	叶家桥泵站	453157.8212	3284499.7523		
YJQ-BZ-B002	叶家桥泵站	453192.579	3284483.0167		
YQ-BZ-G002	叶桥泵站	453328.8463	3283620.2007		
YQ-BZ-G001	叶桥泵站	453319.5452	3283618.1205		
YQ-BZ-B002	叶桥泵站	453334.8156	3283616.4122		
YQ-BZ-B001	叶桥泵站	453315.4895	3283612.0899		
YJ-BZ-G001	岳家机埠	452704.5667	3281991.9556		
YJ-BZ-G002	岳家机埠	452719.8435	3281987.1542		
YJ-BZ-B001	岳家机埠	452719.9242	3282002.82		
YJ-BZ-B002	岳家机埠	452704.4655	3281976.3471		
CTJ-BZ-G002	祠堂咀泵站	453657.4662	3281750.3047		
CTJ-BZ-G001	祠堂咀泵站	453646.0503	3281751.6892		
CTJ-BZ-B002	祠堂咀泵站	453663.0317	3281754.6665		
CTJ-BZ-B001	祠堂咀泵站	453641.6885	3281757.2547		
TDJ-BZ-G001	土地咀泵站	453428.9016	3280264.6166		
TDJ-BZ-G002	土地咀泵站	453430.8036	3280253.5604		
TDJ-BZ-B001	土地咀泵站	453433.2843	3280270.4157		
TDJ-BZ-B002	土地咀泵站	453436.7253	3280249.3057		
YZ-BZ-G001	烟竹泵站	446154.0343	3279862.6992		
YZ-BZ-G002	烟竹泵站	446161.3046	3279869.2613		
YZ-BZ-B001	烟竹泵站	446166.9988	3279870.4146		
YZ-BZ-B002	烟竹泵站	446153.6726	3279855.6372		
NXS-BZ-G001	牛型山泵站	447271.4462	3285522.9106		
NXS-BZ-G002	牛型山泵站	447278.8467	3285519.2266		

NXS-BZ-B001	牛型山泵站	447267.9685	3285527.0888		
NXS-BZ-B002	牛型山泵站	447284.452	3285519.3217		
YJS-BZ-G001	元家山泵站	435561.0205	3280855.057		
YJS-BZ-G002	元家山泵站	435556.5004	3280862.9234		
YJS-BZ-B001	元家山泵站	435551.6192	3280865.7828		
YJS-BZ-B002	元家山泵站	435550.6706	3280842.3832		
FS-BZ-G002	凤山泵站	442653.6348	3282218.1551		
FS-BZ-G001	凤山泵站	442652.728	3282205.0067		
FS-BZ-B002	凤山泵站	442639.5584	3282223.9746		
FS-BZ-B001	凤山泵站	442640.1026	3282200.4082		
HX-BZ-G001	虎形泵站	442227.1834	3281089.5481		
HX-BZ-G002	虎形泵站	442220.8249	3281082.3761		
HX-BZ-B001	虎形泵站	442234.2669	3281090.0009		
HX-BZ-B002	虎形泵站	442218.3131	3281077.8144		
BZ-BZ-G002	边洲机埠	438661.1066	3285317.171		
BZ-BZ-G001	边洲机埠	438656.7219	3285307.2298		
BZ-BZ-B002	边洲机埠	438663.4007	3285321.6149		
BZ-BZ-B001	边洲机埠	438656.8468	3285301.7631		
QW-BZ-G001	七五泵站	467974.4909	3281412.1281		
QW-BZ-G002	七五泵站	467998.1835	3281394.3581		
QW-BZ-B001	七五泵站	467979.1111	3281426.6201		
QW-BZ-B002	七五泵站	467999.1298	3281387.3983		
QS-BZ-G001	青丝泵站	472124.453	3277305.4202		
QS-BZ-G002	青丝泵站	472132.7234	3277307.9336		
QS-BZ-B002	青丝泵站	472139.197	3277304.6751		
QS-BZ-B001	青丝泵站	472121.3231	3277299.2432		
HQ-BZ-G001	红旗泵站	472672.0268	3277033.1389		
HQ-BZ-G002	红旗泵站	472674.2096	3277025.3569		
HQ-BZ-B002	红旗泵站	472670.6261	3277019.6191		
HQ-BZ-B001	红旗泵站	472665.8838	3277036.5261		
LG-BZ-G001	临观泵站	448143.0881	3284798.4883		
LG-BZ-G002	临观泵站	448148.2302	3284790.8348		
LG-BZ-B001	临观泵站	448143.1064	3284804.1257		
LG-BZ-B002	临观泵站	448157.4306	3284790.4131		
JTHSJ-BZ-G002	涓湖村生机泵站	444986.3504	3283636.5826		
JTHSJ-BZ-G001	涓湖村生机泵站	444987.4873	3283643.6377		
JTHSJ-BZ-B002	涓湖村生机泵站	444985.1245	3283631.7309		
JTHSJ-BZ-B001	涓湖村生机泵站	444991.4249	3283648.0534		
DQ-BZ-G001	大桥泵站	442372.9634	3247103.232		
DQ-BZ-G002	大桥泵站	442381.2303	3247097.5456		
DQ-BZ-B001	大桥泵站	442367.6009	3247103.6396		
DQ-BZ-B002	大桥泵站	442370.8648	3247092.4522		
ZBT-BZ-B001	张埠坛泵站	446703.2678	3248919.0058		



ZBT-BZ-G001	张埠坛泵站	446706.1513	3248923.5844		
ZBT-BZ-G002	张埠坛泵站	446714.8762	3248927.7753		
ZBT-BZ-B002	张埠坛泵站	446720.4387	3248926.2423		
LPC-BZ-G001	骆坪桥泵站	438493.0162	3243568.9463		
LPC-BZ-G002	骆坪桥泵站	438498.5705	3243572.0237		
LPC-BZ-B001	骆坪桥泵站	438490.1781	3243563.6491		
LPC-BZ-B002	骆坪桥泵站	438505.1221	3243570.8671		
ZTD-BZ-G001	张潭渡泵站	445895.1567	3248668.992		
ZTD-BZ-G002	张潭渡泵站	445907.0248	3248669.8846		
ZTD-BZ-B001	张潭渡泵站	445891.8109	3248673.9911		
ZTD-BZ-B002	张潭渡泵站	445909.1248	3248675.8261		
BSJB-BZ-B001	白沙岗机埠	439565.4341	3236183.1928		
BSJB-BZ-G001	白沙岗机埠	439569.7333	3236185.8089		
BSJB-BZ-G002	白沙岗机埠	439575.7978	3236190.487		
BSJB-BZ-B002	白沙岗机埠	439579.1334	3236194.3799		
XJJB-BZ-G001	谢家机埠	440061.9781	3236464.4186		
XJJB-BZ-G002	谢家机埠	440069.071	3236458.3903		
XJJB-BZ-B001	谢家机埠	440058.1665	3236467.6767		
XJJB-BZ-B002	谢家机埠	440073.2603	3236455.4945		
GJL-BZ-G001	龚家岭泵站	458994.9841	3279384.7162		
GJL-BZ-G002	龚家岭泵站	459013.6288	3279370.9365		
GJL-BZ-B001	龚家岭泵站	458989.0713	3279388.3564		
GJL-BZ-B002	龚家岭泵站	458995.0922	3279360.7866		
ZSW-BZ-G001	中山湾泵站	461222.8739	3281419.4574		
ZSW-BZ-G002	中山湾泵站	461220.1111	3281407.0251		
ZSW-BZ-B001	中山湾泵站	461222.8308	3281401.3262		
ZSW-BZ-B002	中山湾泵站	461220.5209	3281424.9955		
GL-BZ-G001	甘垅泵站	460694.5825	3282895.0184		
GL-BZ-G002	甘垅泵站	460691.3004	3282883.8948		
GL-BZ-B001	甘垅泵站	460692.9121	3282900.2992		
GL-BZ-B002	甘垅泵站	460684.9806	3282880.144		
LDS-BZ-G001	老顶山泵站	465187.0998	3281225.9911		
LDS-BZ-G002	老顶山泵站	465184.9275	3281236.5186		
LDS-BZ-B001	老顶山泵站	465183.1925	3281220.1852		
LDS-BZ-B002	老顶山泵站	465179.0289	3281240.3628		
JJ-BZ-G001	江家泵站	473268.0758	3275697.847		
JJ-BZ-G002	江家泵站	473275.8743	3275693.3906		
JJ-BZ-B001	江家泵站	473264.536	3275701.5792		
JJ-BZ-B002	江家泵站	473277.5821	3275686.6559		
LZQDP-BZ-G001	粮站桥电排	458204.8995	3300201.4088		
LZQDP-BZ-G002	粮站桥电排	458210.6094	3300208.781		
LZQDP-BZ-B001	粮站桥电排	458210.2554	3300189.5565		
LZQDP-BZ-B002	粮站桥电排	458223.6665	3300202.0528		

TLS-BZ-G001	驼龙山泵站	438501.8399	3279958.7568		
TLS-BZ-G002	驼龙山泵站	438506.2563	3279968.3489		
TLS-BZ-B001	驼龙山泵站	438509.8707	3279971.8904		
TLS-BZ-B002	驼龙山泵站	438499.3242	3279954.4115		
WML-BZ-G001	万明垌泵站	449332.8792	3286322.003		
WML-BZ-G002	万明垌泵站	449340.5327	3286312.7031		
WML-BZ-B002	万明垌泵站	449345.6268	3286307.7044		
WML-BZ-B001	万明垌泵站	449327.8547	3286326.9278		
XZNDP-BZ-G001	新洲脑电排	441845.7052	3288564.8627		
XZNDP-BZ-B001	新洲脑电排	441886.8366	3288524.6854		
LYAJ-BZ-G001	老鸭咀泵站	459434.9795	3283424.8558		
LYAJ-BZ-G002	老鸭咀泵站	459438.2118	3283432.246		
LYAJ-BZ-B001	老鸭咀泵站	459437.6407	3283418.4628		
LYAJ-BZ-B002	老鸭咀泵站	459444.7888	3283434.8061		
WJTJB-BZ-G001	王家滩机埠	458964.4431	3281365.9009		
WJTJB-BZ-G002	王家滩机埠	458974.0312	3281369.4273		
WJTJB-BZ-B001	王家滩机埠	458961.3464	3281359.4345		
WJTJB-BZ-B002	王家滩机埠	458980.2916	3281366.4024		
MJJB-BZ-G001	马家机埠	458194.0811	3280815.6163		
MJJB-BZ-G002	马家机埠	458197.1955	3280807.8574		
MJJB-BZ-B002	马家机埠	458199.4761	3280803.3814		
MJJB-BZ-B001	马家机埠	458192.6376	3280820.4266		
DZ-BZ-G001	东治泵站	444709.6488	3283051.2819		
DZ-BZ-G002	东治泵站	444690.307	3283053.438		
DZ-BZ-B001	东治泵站	444701.9863	3283065.6119		
DZ-BZ-B002	东治泵站	444699.7974	3283037.177		
HHDDPZ-BZ-G001	横河堤电排站	453347.789	3292531.1822		
HHDDPZ-BZ-G002	横河堤电排站	453364.1656	3292558.7533		
HHDDPZ-BZ-B001	横河堤电排站	453383.3758	3292512.6239		
HHDDPZ-BZ-B002	横河堤电排站	453377.693	3292557.2637		

7.1-10 临湘市 80 个小型泵站管理及保护范围告示牌成果表

桩名（编号）	名称	坐标		高程	备注
		X	Y	H	
XJDP-GSP-G001	西角电排站	455747.5211	3294213.6407		
CQJB-GSP-G001	长其机埠	441181.7333	3233589.3604		
HTL-GSP-G001	黄土岭泵站	440404.3058	3234272.9793		
YDJB-GSP-G001	野地机埠	440192.885	3234552.1013		
SZJB-GSP-G001	十组机埠	440053.9833	3234739.5288		
YSEJB-GSP-G001	月山二机埠	439700.7165	3235440.431		
CXJB-GSP-G001	曹新机埠	434307.9708	3236656.7687		
DCJB-GSP-G001	丁冲机埠	445470.8406	3235990.2189		

SW-GSP-G001	四屋泵站	449166.6013	3253484.2309		
TQ-GSP-G001	铁桥泵站	447163.8632	3250687.9927		
DK-GSP-G001	大坎泵站	449315.8572	3247992.6344		
FC-GSP-G001	丰产泵站	467937.7804	3279238.7423		
WXYJBZ-GSP-G001	五星一机埠站	472927.765	3276330.7217		
LK-GSP-G001	卢口泵站	468470.8981	3279949.4101		
DK-GSP-G001	大塘泵站	469732.0337	3279695.7441		
PJQ-GSP-G001	彭家桥机埠	464811.1977	3280280.0426		
SHT-GSP-G001	石灰潭泵站	467174.996	3283235.5806		
MJQJB-GSP-G001	马家旗机埠	467261.597	3283384.8056		
GH-GSP-G001	高湖泵站	466872.6062	3284597.4571		
SZ-GSP-G001	上闸泵站	465342.7914	3284011.543		
ZZ-GSP-G001	中闸泵站	464174.5021	3283802.5693		
XZ-GSP-G001	下闸泵站	463170.4444	3283784.0351		
NSH-GSP-G001	牛屎湖泵站	461598.1902	3283305.4249		
NZYJB1-GSP-G001	楠竹园机埠 1	464403.2482	3283050.1738		
HHJ1-GSP-G001	花红咀 1 泵站	463820.8468	3282120.8842		
DJJ-GSP-G001	邓家咀泵站	458640.4504	3281484.6607		
JGS-GSP-G001	鸡冠石泵站	455814.9407	3281239.8994		
DW-GSP-G001	大湾泵站	455620.55	3279783.0186		
SY-GSP-G001	上垌泵站	454001.3201	3279342.0537		
MW-GSP-G001	毛湾泵站	453424.1869	3279253.559		
WJL-GSP-G001	万家岭泵站	451520.0691	3279305.3641		
GQ-GSP-G001	高桥泵站	451440.8941	3278317.6507		
DMY-GSP-G001	丁庙垌泵站	451330.8451	3277703.3443		
GSY-GSP-G001	高三垌泵站	450859.889	3277210.9328		
CJC-GSP-G001	蔡家冲泵站	451205.4005	3276836.7297		
LWY-GSP-G001	罗湾垌泵站	451870.8533	3277010.4033		
LWJB-GSP-G001	罗湾机埠	452001.6944	3276990.8735		
DSWJB-GSP-G001	打石湾机埠	450753.4836	3275305.1399		
DSW-GSP-G001	打石湾泵站	450962.9965	3274678.9514		
GLP-GSP-G001	干垌坡机埠	453193.6373	3275555.0622		
MYS-GSP-G001	木鱼山机埠	449564.5574	3278521.8801		
MJ-GSP-G001	庙咀泵站	451671.7614	3286711.155		
WJW-GSP-G001	王家湾泵站	454153.9986	3290067.9835		
MJH-GSP-G001	马家海泵站	453887.6453	3291923.0616		
YJQ-GSP-G001	叶家桥泵站	453180.6348	3284496.6671		
YQ-GSP-G001	叶桥泵站	453319.6271	3283621.1265		
YJJB-GSP-G001	岳家机埠	452711.8169	3281995.1168		
CTJ-GSP-G001	祠堂咀泵站	453654.7656	3281749.7599		
TJ-GSP-G001	土咀泵站	453432.8861	3280258.8031		
YZ-GSP-G001	烟竹泵站	446157.3575	3279867.5078		
NXS-GSP-G001	牛型山泵站	447272.7881	3285520.6985		

YJS-GSP-G001	元家山泵站	435559.0694	3280858.4525		
FS-GSP-G001	凤山泵站	442642.2054	3282206.6262		
HX-GSP-G001	虎形泵站	442217.6722	3281085.5364		
BZ-GSP-G001	边洲机埠	438658.2952	3285313.4882		
HQ-GSP-G001	红旗泵站	472673.2842	3277032.7325		
QW-GSP-G001	七五泵站	468001.8381	3281405.3873		
QS-GSP-G001	青丝泵站	472124.1383	3277306.3161		
LG-GSP-G001	临观泵站	448153.6015	3284795.9388		
JHCSJ-GSP-G001	涓湖村生机泵站	444987.301	3283641.6413		
DQ-GSP-G001	大桥泵站	442374.9285	3247103.2418		
ZBT-GSP-G001	张埠坛泵站	446713.4573	3248922.9078		
LPQ-GSP-G001	骆坪桥泵站	438495.896	3243572.4537		
ZTD-GSP-G001	张潭渡泵站	445904.297	3248672.0669		
BSGJB-GSP-G001	白沙岗机埠	439573.2739	3236191.9087		
XJJB-GSP-G001	谢家机埠	440066.1114	3236459.3074		
GJL-GSP-G001	龚家岭泵站	459000.9306	3279369.6004		
ZSW-GSP-G001	中山湾泵站	461223.9738	3281408.2405		
GL-GSP-G001	甘垅泵站	460694.7223	3282883.9805		
LDS-GSP-G001	老顶山泵站	465186.8738	3281232.655		
JJ-GSP-G001	江家泵站	473270.0336	3275698.2937		
TLS-GSP-G001	驼龙山泵站	438504.7335	3279957.7347		
WML-GSP-G001	万明垅泵站	449334.5058	3286319.5509		
LZQDP-GSP-G001	粮站桥电排	458210.3193	3300206.894		
LYJ-GSP-G001	老鸦咀泵站	459434.3009	3283426.621		
WJT-GSP-G001	王家滩泵站	458966.5868	3281366.6893		
MJJB-GSP-G001	马家机埠	458195.3728	3280809.363		
DZ-GSP-G001	东冶泵站	444698.995	3283044.9507		
XZNDP-GSP-G001	新洲脑电排	441843.5009	3288567.8378		
HHDDPZ-GSP-G001	横河堤电排站	453388.5175	3292526.1247		

## 7.2 附图

临湘市小型水利工程（水库）管理与保护范围划定图

临湘市小型水利工程（灌区）管理与保护范围划定图

临湘市小型水利工程（水电站）管理与保护范围划定图

临湘市小型水利工程（水闸）管理与保护范围划定图

临湘市小型水利工程（泵站）管理与保护范围划定图



